






$a/\alpha$	Πίνακας κορυφών - ΕΓΣΑ '87	
	X (m)	Y (m)
A	443234.14	4449198.24
B	443253.30	4449203.98
Γ	443260.47	4449180.03
Δ	443241.31	4449174.29
E	443251.54	4449158.58
Z	443264.81	4449163.03
H	443275.64	4449130.80
Θ	443262.36	4449126.35
I	443311.03	4449062.17
K	443301.41	4449054.19
Λ	443295.63	4449049.40
M	443321.17	4449018.62
N	443326.95	4449023.41
Ξ	443336.57	4449031.39
O	443329.12	4449021.35
Π	443324.65	4449015.32
P	443356.78	4448991.50
Σ	443361.25	4448997.52
T	443368.69	4449007.56
A	443234.14	4449198.24

E = 3481.937μ.

<div></div> <div>ΤΕΧΝΙΚΟ ΓΡΑΦΕΙΟ ΠΑΡΔΕΛΛΑ ΑΝΑΣΤΑΣΙΟΥ ΤΟΠΟΓΡΑΦΟΥ ΜΗΧΑΝΙΚΟΥ Τ.Ε. ΧΡ. ΣΜΥΡΝΗΣ ,8 Ν. ΜΟΥΔΑΝΙΑ, ΤΗΛ: 23730-22011, 693 6336 147</div>		
ΕΡΓΟ : ΑΠΟΤΥΠΩΣΗ ΘΕΣΕΩΝ ΑΙΓΙΑΛΟΥ		
ΔΗΜΟΣ Ν. ΠΡΟΠΟΝΤΙΔΑΣ - ΧΑΛΚΙΔΙΚΗΣ ΘΕΣΗ ΕΡΓΟΥ: ΑΓΡΟΚΤΗΜΑ Ν. ΠΟΤΙΔΑΙΑΣ		
ΕΡΓΟΔΟΤΗΣ:		
ΘΕΜΑ ΣΧΕΔΙΟΥ:	ΤΟΠΟΓΡΑΦΙΚΟ ΔΙΑΓΡΑΜΜΑ	T-1
ΚΛΙΜΑΚΑ:	1:500	
ΗΜΕΡΟΜΗΝΙΑ:	22/01/2021	
ΥΠΟΓΡΑΦΗ - ΣΦΡΑΓΙΔΑ		
<div></div> <div>ΠΑΡΔΕΛΛΑΣ ΑΝΑΣΤΑΣΙΟΣ ΤΟΠΟΓΡΑΦΟΣ ΜΗΧ/ΚΟΣ Τ.Ε. ΜΕΛΟΣ Ε.Ε.Τ.Ε.Μ. ΑΡ. ΜΗΤΡΩΟΥ 41446 ΑΡ. ΜΗΤΡΩΟΥ Τ.Ε.Ε. 12458 ΧΡ. ΣΜΥΡΝΗΣ 8 Ν. ΜΟΥΔΑΝΙΑ ΧΑΛΚΗΣ ΤΗΛ: 23730 22011 Α.Φ.Μ.:109580636 ΔΟΥ:Ν. ΜΟΥΔΑΝΙΩΝ</div>		