ΕΠΙΧΕΙΡΗΣΙΑΚΟ ΠΡΟΓΡΑΜΜΑ ΔΗΜΟΥ ΝΕΑΣ ΠΡΟΠΟΝΤΙΔΑΣ 2015-2019

Διεύθυνση Προγραμματισμού Οργάνωσης και Πληροφορικής

Α΄ Φάση: Στρατηγικός Σχεδιασμός

Φεβρουάριος 2016

ΠΙΝΑΚΑΣ ΠΕΡΙΕΧΟΜΕΝΩΝ

ΠΙΝΑΚΑΣ ΠΕΡΙΕΧΟΜΕΝΩΝ 2
1.ΕΙΣΑΓΩΓΗ 4
1.1Τα Επιχειρησιακά Προγράμματα 4
1.1.1Νομοθεσία 4
1.1.2.Ορισμός – φιλοσοφία του Επιχειρησιακού προγράμματος 5
1.1.3.Σκοπός 6
1.2.4.Χαρακτηριστικά Επιχειρησιακού Προγράμματος 8
1.2.Μεθοδολογικό πλαίσιο εκπόνησης Επιχειρησιακού Προγράμματος10
2.ΠΕΡΙΓΡΑΦΗ ΚΑΙ ΑΠΟΤΥΠΩΣΗ ΤΗΣ ΠΕΡΙΟΧΗΣ ΤΟΥ ΔΗΜΟΥ ΝΕΑΣ ΠΡΟΠΟΝΤΙΔΑΣ.....13
2.1.Βασικά χαρακτηριστικά 13
2.1.1.Η θέση και ο ρόλος του Δήμου Νέας Προποντίδας.....13
2.1.2.Δημογραφικά χαρακτηριστικά 18
2.1.2.1.Πληθυσμιακή εξέλιξη 18
2.1.2.2. Ηλικιακή Διάρθρωση Πληθυσμού 27
2.2.Περιβάλλον & ποιότητα ζωής 38
2.2.1.Γεωμορφολογικά - γεωλογικά στοιχεία 38
2.2.2.Φυσικό Περιβάλλον - Χρήσεις γης.....41
2.2.3.Αναπτυξιακή Φυσιογνωμία 44
2.2.4. Ορυκτός Πλούτος 48
2.2.5. Γεωθερμία 48
2.2.6. Περιοχές ιδιαίτερου φυσικού κάλλους – Προστατευόμενες περιοχές.....48
2.2.7. Οικισμοί και πολεοδομικές ενότητες 50
2.3 Βασικές υποδομές 63
2.3.1. Μεταφορικό Δίκτυο.....63
2.3.1.1. Οδικό Δίκτυο 63
2.3.1.2.Κυκλοφορία-Στάθμευση 70
2.3.2 Περιβαλλοντικές Υποδομές.....72
2.3.2.1 Ύδρευση 72
2.3.2.2 Αποχέτευση 84
2.4 Κοινωνική πολιτική, Πολιτισμός, Αθλητισμός, Εκπαίδευση, Υγεία92
2.4.1 Τμήμα Κοινωνικής Πολιτικής και Πολιτικών Ισότητας των Φύλων 92

2.4.2 Κοινωνικές Δομές 100
2.4.3 Κοινωνικές Δομές της Κοινωφελούς Επιχείρησης Δήμου Ν. Προποντίδας 104
2.4.4 Υγεία 117
2.4.5 Αθλητισμός..... 119
2.4.5.1 Δραστηριότητες ΝΠΔΔ «Οργανισμός Πολιτισμού και Αθλητισμού»..... 119
2.4.5.2 Αθλητικοί Σύλλογοι..... 124
2.4.5.3 Αθλητικές Εγκαταστάσεις- Υποδομές..... 126
2.4.5.4 Αθλητικές Δραστηριότητες 127
2.4.6 Πολιτισμός 128
2.4.6.1 Πολιτιστικά στοιχεία 128
2.4.6.2 Αρχαιολογικά 131
2.4.7 Εκπαίδευση 134
2.5 Τοπική Οικονομία- Απασχόληση 136
2.5.1 Οικονομικές δραστηριότητες 136
2.5.2 Γεωργία 139
2.5.3 Κτηνοτροφία..... 141
3. ΠΕΡΙΓΡΑΦΗ ΤΗΣ ΟΡΓΑΝΩΣΗΣ ΚΑΙ ΛΕΙΤΟΥΡΓΙΑΣ ΤΟΥ ΔΗΜΟΥ ΝΕΑΣ ΠΡΟΠΟΝΤΙΔΑΣ ΚΑΙ ΤΩΝ ΝΟΜΙΚΩΝ ΤΟΥ ΠΡΟΣΩΠΩΝ 144
3.1. Διάρθρωση υπηρεσιών του Δήμου 144
3.2. Διάρθρωση των Νομικών Προσώπων 150
3.3 Ανθρώπινο δυναμικό του Δήμου Νέας Προποντίδας και των Νομικών Προσώπων..... 160
3.4. Υλικοτεχνικός εξοπλισμός του Δήμου Νέας Προποντίδας 167
3.5 Οικονομικά στοιχεία 179
3.6 Ακίνητη Περιουσία..... 183
4.ΑΞΙΟΛΟΓΗΣΗ ΥΦΙΣΤΑΜΕΝΗΣ ΚΑΤΑΣΤΑΣΗΣ 187
4.1.Περιβάλλον & ποιότητα ζωής 189
4.2.Κοινωνική πολιτική, Υγεία, Εκπαίδευση 200
4.3 Πολιτισμός & Αθλητισμός 204
4.4 Τοπική οικονομία & απασχόληση 208
4.5 Βελτίωση διοικητικής ικανότητας του Δήμου 212
5. ΟΡΑΜΑ & ΣΤΡΑΤΗΓΙΚΗ ΤΟΥ ΔΗΜΟΥ ΝΕΑΣ ΠΡΟΠΟΝΤΙΔΑΣ..... 216
5.1.Όραμα – αποστολή..... 218
5.2.Κατευθυντήριες αρχές – στρατηγική 219

5.3.Αναπτυξιακές προτεραιότητες και στόχοι 222

1.ΕΙΣΑΓΩΓΗ

1.1 Τα Επιχειρησιακά Προγράμματα

1.1.1 Νομοθεσία

Στο πλαίσιο της διαδικασίας εκσυγχρονισμού της οργάνωσης και λειτουργίας της πρωτοβάθμιας τοπικής αυτοδιοίκησης και με απώτερο σκοπό τη δημιουργία μόνιμων δομών προγραμματισμού, υλοποίησης και παρακολούθησης των αποτελεσμάτων της δράσης των Ο.Τ.Α., θεσπίστηκε για πρώτη φορά, με τα άρθρα 203-207 του κεφαλαίου Ζ΄ του νέου Κώδικα Δήμων και Κοινοτήτων (Ν. 3463/2006), η υποχρέωση εκπόνησης Επιχειρησιακών Προγραμμάτων από τους Ο.Τ.Α. με πληθυσμό άνω των 10.000 κατοίκων. Με την Υπουργική Απόφαση 18183, ΦΕΚ 534, Β, 13.04.2007 καθορίστηκε η δομή και το περιεχόμενο των Επιχειρησιακών Προγραμμάτων των ΟΤΑ, ενώ με το Προεδρικό Διάταγμα 185/2007 «Όργανα και διαδικασία κατάρτισης, παρακολούθησης και αξιολόγησης των επιχειρησιακών προγραμμάτων των Οργανισμών Τοπικής Αυτοδιοίκησης (ΟΤΑ) α΄ βαθμού», όπως τροποποιήθηκε και ισχύει με το Προεδρικό Διάταγμα 89/2011, καθορίστηκε η διαδικασία κατάρτισης των Επιχειρησιακών Προγραμμάτων.

Στο πλαίσιο του Νόμου 3852/7-6-2010 (Νέα Αρχιτεκτονική της Αυτοδιοίκησης και της Αποκεντρωμένης Διοίκησης – Πρόγραμμα Καλλικράτης) και την ανάγκη ενσωμάτωσης των αλλαγών που επιφέρει στους ΟΤΑ α΄ βαθμού αυτός, εκδόθηκε το με αριθμό 5694/3-2-2011 έγγραφο του Υπουργείου Εσωτερικών, Αποκέντρωσης και Ηλεκτρονικής Διακυβέρνησης, το οποίο ουσιαστικά τροποποίησε την υπ' αριθμ. 18183/2-4-2007 Υπουργική απόφαση, με τίτλο «Περιεχόμενο, δομή και τρόπος υποβολής των επιχειρησιακών προγραμμάτων των Οργανισμών Τοπικής Αυτοδιοίκησης (Ο.Τ.Α.) α΄ βαθμού»

Με την υπ' αριθμ. 41179/4-11-2014 απόφαση του Υπουργού Εσωτερικών καταργήθηκαν οι δύο ανωτέρω αποφάσεις του Υπουργείου Εσωτερικών και καθορίσθηκαν το περιεχόμενο, η δομή και ο τρόπος υποβολής των Πενταετών Επιχειρησιακών Προγραμμάτων των Οργανισμών Τοπικής Αυτοδιοίκησης α΄βαθμού για τη δημοτική περίοδο 2014-2019.

Όλες οι ανωτέρω θεσμικές ρυθμίσεις αποσκοπούν στην εισαγωγή μόνιμων εσωτερικών διαδικασιών και συστημάτων προγραμματισμού στους ΟΤΑ. Στόχος είναι η διαδικασία του προγραμματισμού, της παρακολούθησης και της μέτρησης των αποτελεσμάτων των δράσεων των ΟΤΑ, να αποτελέσουν μία σταθερή εσωτερική λειτουργία στην οποία το ανθρώπινο δυναμικό τους θα συμμετέχει σε όλες τις φάσεις με συγκεκριμένο ρόλο.

1.1.2.Ορισμός – φιλοσοφία του Επιχειρησιακού προγράμματος

Το Επιχειρησιακό Πρόγραμμα των Ο.Τ.Α. συνιστά ένα ολοκληρωμένο πρόγραμμα τοπικής και οργανωτικής – λειτουργικής ανάπτυξης, σε εναρμόνιση με τις κατευθύνσεις αναπτυξιακού σχεδιασμού σε περιφερειακό και εθνικό επίπεδο. Αφορά δηλαδή όχι μόνον στις υποδομές και στις τοπικές επενδύσεις, αλλά και στη βελτίωση της υφιστάμενης οργάνωσης και λειτουργίας των Ο.Τ.Α. α΄ βαθμού, στο πλαίσιο του γενικότερου περιβάλλοντος στο οποίο δρουν, μεριμνώντας για τη βελτίωση της διαβίωσης των πολιτών και την παροχή ποιοτικότερων υπηρεσιών.

Το Επιχειρησιακό Πρόγραμμα εμπεριέχει ένα συνεκτικό σύνολο αξόνων προτεραιότητας για δράσεις τοπικής ανάπτυξης και αποσκοπεί στην υλοποίηση του αναπτυξιακού σχεδιασμού του ΟΤΑ α΄ βαθμού.

Στο Επιχειρησιακό Πρόγραμμα καθορίζονται οι στρατηγικοί στόχοι και οι προτεραιότητες της τοπικής ανάπτυξης, καθώς και η οργάνωση των Υπηρεσιών του ΟΤΑ και των επιχειρήσεων του, και παράλληλα εξειδικεύονται οι δράσεις της πενταετίας για την επίτευξη των στόχων αυτών.

Ο ρόλος των ΟΤΑ πέρα από την παροχή υπηρεσιών προς τους πολίτες, είναι πολιτικός, κοινωνικός και αναπτυξιακός. Προκειμένου οι ΟΤΑ να βελτιώσουν συστηματικά την αποτελεσματικότητα και αποδοτικότητα της λειτουργίας τους, είναι αναγκαία η ανάπτυξη – στο εσωτερικό τους – ενός μηχανισμού προγραμματισμού.

Ο μηχανισμός αυτός προγραμματισμού εκφράζεται μέσα από τη σύνταξη του Επιχειρησιακού Προγράμματος του ΟΤΑ, το οποίο αποσκοπεί στην εισαγωγή μόνιμων εσωτερικών διαδικασιών και συστημάτων προγραμματισμού στην πρωτοβάθμια αυτοδιοίκηση. Στόχος είναι η διαδικασία του προγραμματισμού, της παρακολούθησης και της μέτρησης των αποτελεσμάτων των δράσεων του Ο.Τ.Α., να αποτελέσει μια σταθερή εσωτερική λειτουργία και διαδικασία, στην οποία θα συμμετέχει το ανθρώπινο δυναμικό σε όλες τις φάσεις, με συγκεκριμένο ρόλο.

Το Επιχειρησιακό Πρόγραμμα δεν εστιάζει μόνο στην παραγωγή ενός προγραμματικού κειμένου, αλλά κυρίως στις διαδικασίες με τις οποίες αυτό εκπονείται, παρακολουθείται και αξιολογείται. Ως εκ τούτου, το Επιχειρησιακό Πρόγραμμα έχει πολυτομεακό χαρακτήρα, με μεγάλο εύρος θεματικού αντικειμένου, αντίστοιχο του φάσματος των θεμάτων που απασχολούν καθημερινά τις δημοτικές αρχές. Παράλληλα, η εκπόνησή του απαιτεί τη συμμετοχή τόσο των αιρετών και υπηρεσιακών στελεχών του ΟΤΑ, όσο και της τοπικής κοινωνίας, όπως αυτή εκφράζεται μέσα από τους μεμονωμένους δημότες, αλλά και τους κοινωνικούς και οικονομικούς φορείς. Με αυτόν τον τρόπο το όραμα της εκάστοτε δημοτικής αρχής μπορεί να γίνει ρεαλιστικό και η τοπική και εσωτερική ανάπτυξη του ΟΤΑ να εναρμονιστεί με τις κατευθύνσεις του περιφερειακού και εθνικού αναπτυξιακού σχεδιασμού.

Τα Επιχειρησιακά Προγράμματα των ΟΤΑ δεν αναφέρονται μόνο σε έργα που χρηματοδοτούνται από την Ευρωπαϊκή Ένωση, αλλά και από άλλες

εθνικές και τοπικές πηγές και δεν αναφέρονται μόνο σε έργα που θα υλοποιηθούν από τον ίδιο το Δήμο και τα Νομικά του Πρόσωπα, αλλά και σε δράσεις που στόχο έχουν την οργάνωση των υπηρεσιών των Δήμων για την καλύτερη λειτουργία του και την εξυπηρέτηση του πολίτη.

Το Επιχειρησιακό Πρόγραμμα του Δήμου αποτελεί βασικό εργαλείο προγραμματισμού, δράσεων τοπικής και εσωτερικής ανάπτυξης του Δήμου. Για το λόγο αυτό:

- Είναι ολοκληρωμένο πρόγραμμα τοπικής ανάπτυξης και βελτίωσης της διοικητικής ικανότητας του ΟΤΑ και προϊόν συλλογικής λειτουργίας των υπηρεσιών του Δήμου
- Είναι οργανικό στοιχείο της καθημερινής λειτουργίας και διοίκησης του Δήμου και μέρος του προγραμματικού του κύκλου
- Είναι εύχρηστο , σύντομο και περιεκτικό, κωδικοποιώντας κατά το δυνατόν την πληροφορία που παρέχει ώστε να διευκολύνει την παρακολούθηση και την επικαιροποίησή του
- Δίνει έμφαση στη διάγνωση, σε σχέση με την αποτύπωση του εξωτερικού και εσωτερικού περιβάλλοντος, για την ανάδειξη βασικών αναπτυξιακών προτεραιοτήτων
- Δίνει έμφαση στον τεκμηριωμένο προσδιορισμό των κρίσιμων ζητημάτων, στα οποία πρέπει να επικεντρώσει τις προσπάθειές του ο Δήμος, λαμβάνοντας υπόψη τα τοπικά προβλήματα, τις εθνικές και περιφερειακές αναπτυξιακές προτεραιότητες και δυνατότητες ως οργανισμού
- Οι άξονες του στρατηγικού σχεδιασμού είναι προκαθορισμένοι και σύμφωνα με την οργάνωση των αρμοδιοτήτων σε θεματικές ενότητες
- Ο επιχειρησιακός σχεδιασμός αποτελεί την κεντρική αναφορά ώστε να δίνει εύκολα το υπόβαθρο, σχεδόν αυτοματοποιημένα, για την εκπόνηση επιμέρους σχεδίων δράσης
- Διερευνά πλήθος πηγών χρηματοδότησης, αποτελώντας βάση για το σχεδιασμό και υλοποίηση δράσεων κυρίως αναπτυξιακού χαρακτήρα
- Συνδέεται με το ετήσιο πρόγραμμα δράσης, το τεχνικό πρόγραμμα και τον προϋπολογισμό του Δήμου
- Αξιοποιεί δείκτες επίδοσης

1.1.3.Σκοπός

Σκοπός των Πενταετών Επιχειρησιακών Προγραμμάτων είναι η προώθηση της ανάπτυξης του Δήμου, σε εναρμόνιση με τις κατευθύνσεις αναπτυξιακού σχεδιασμού σε τοπικό και εθνικό επίπεδο και τις νέες αρμοδιότητες όπως αυτές ορίζονται από το πρόγραμμα Καλλικράτης.

Οι γενικοί στόχοι ενός Επιχειρησιακού Προγράμματος αφορούν στους εξής κάτωθι:

- Προώθηση της τοπικής ανάπτυξης.
- Εσωτερική ανάπτυξη του Δήμου ως οργανισμού
- Ανάπτυξη των συνεργασιών των ΟΤΑ.

Οι παραπάνω γενικοί στόχοι περιλαμβάνουν μία σειρά από ειδικούς στόχους, όπως αναλύεται παρακάτω:

Προώθηση της τοπικής ανάπτυξης

α) Προστασία και αναβάθμιση του φυσικού και δομημένου (οικιστικό περιβάλλον και τεχνικές υποδομές) περιβάλλοντος της περιοχής του ΟΤΑ και τη διασφάλιση της ποιότητας ζωής, με παρεμβάσεις σε τομείς όπως:

- Προστασία και αειφόρο διαχείριση του φυσικού περιβάλλοντος
- Βελτίωση και διαχείριση του ανθρωπογενούς περιβάλλοντος
- Τεχνικές υποδομές και δίκτυα εξυπηρέτησης

β) Βελτίωση της κοινωνικής και οικονομικής ευημερίας των κατοίκων της περιοχής του ΟΤΑ με παρεμβάσεις σε τομείς όπως:

- Κοινωνική Πολιτική και κοινωνική ενσωμάτωση
- Υγεία
- Παιδεία- πολιτισμός- Αθλητισμός
- Ισότητα των φύλων και των ευκαιριών

γ) Βελτίωση της τοπικής οικονομίας και απασχόλησης, με παρεμβάσεις σε τομείς όπως:

- Οικονομικές και παραγωγικές δραστηριότητες
- Απασχόληση

Εσωτερική ανάπτυξη του Δήμου ως οργανισμού

Το Επιχειρησιακό Πρόγραμμα περιλαμβάνει δράσεις για τη βελτίωση της διοικητικής ικανότητας του Δήμου ως Δημόσιου οργανισμού, ως φορέα παροχής συλλογικών αγαθών και υπηρεσιών αλλά και ως θεσμού διασφάλισης της υλοποίησης πολιτικών σε περιφερειακό επίπεδο, σύμφωνα με τις αρχές της αειφόρου ανάπτυξης και της κοινωνικής συνοχής στο πλαίσιο των εθνικών και ευρωπαϊκών πολιτικών, με σκοπό τη βελτίωση της αποτελεσματικότητας, της αποδοτικότητας και της νομιμότητας της λειτουργίας της. Οι σχετικές αυτές δράσεις έχουν τους κάτωθι στόχους:

- Βελτίωση της αποτελεσματικότητας και αποδοτικότητας της λειτουργίας και καλύτερη εξυπηρέτηση του πολίτη
- Βελτίωση της παραγωγικής ικανότητας των υπηρεσιών του ΟΤΑ, της ανάπτυξης του υφιστάμενου προσωπικού, της μηχανοργάνωσης, της προμήθειας εξοπλισμού και της εξασφάλισης γης και κτιριακών εγκαταστάσεων
- Βελτίωση της οικονομικής κατάστασης του ΟΤΑ, μέσω του μεσοπρόθεσμου οικονομικού προγραμματισμού, της παρακολούθησης του κόστους των παρεχόμενων υπηρεσιών και της ορθολογικότερης οικονομικής διαχείρισης

Ανάπτυξη των συνεργασιών των ΟΤΑ

Το Επιχειρησιακό Πρόγραμμα θα πρέπει να επισημαίνει τη συμβολή που μπορούν να έχουν στην ανάπτυξη του Δήμου οι τοπικοί κοινωνικοί και οικονομικοί φορείς, οι γειτονικοί όμοροι Δήμοι καθώς και οι λοιποί φορείς του πολιτικού και διοικητικού συστήματος της χώρας.

Συμπερασματικά το Επιχειρησιακό Πρόγραμμα εκτός από τις υπηρεσίες, τα έργα και τις ρυθμίσεις για τα οποία είναι αρμόδιος ο Δήμος, είναι δυνατό να εντοπίζει δραστηριότητες που ανήκουν στην αρμοδιότητα άλλων φορέων και να προσδιορίζει τις αναγκαίες ενέργειες συνεργασίας και συντονισμού με αυτούς.

Το Επιχειρησιακό πρόγραμμα στοχεύει επίσης και στην αναβάθμιση του επιπέδου συνεργασίας του Δήμου με φορείς του Ιδιωτικού, δημόσιου και κοινωνικού τομέα σε τοπικό, διαπεριφερειακό, εθνικό και διεθνές επίπεδο, για τη συντονισμένη προώθηση της τοπικής ανάπτυξης και στην από κοινού παροχή υπηρεσιών ή υλοποίηση δράσεων και συμφωνιών .

1.2.4.Χαρακτηριστικά Επιχειρησιακού Προγράμματος

Το Επιχειρησιακό Πρόγραμμα των ΟΤΑ αποτελεί εργαλείο για την άσκηση του αναπτυξιακού τους ρόλου, με τα εξής χαρακτηριστικά:

- **Ολοκληρωμένο Πρόγραμμα Τοπικής Ανάπτυξης και Βελτίωσης της Διοικητικής Ικανότητας του ΟΤΑ.**

Το Επιχειρησιακό Πρόγραμμα αποτελεί πρόγραμμα αναπτυξιακών υποδομών και τοπικών επενδύσεων, αλλά και πρόγραμμα για τη βελτίωση της υφιστάμενης λειτουργίας των δημοτικών υπηρεσιών και των Νομικών προσώπων που εποπτεύονται από το Δήμο. Είναι πρόγραμμα, πολυτομεακού χαρακτήρα, με εύρος θεματικών αντικειμένων αντίστοιχου του φάσματος των θεμάτων που απασχολούν την καθημερινή λειτουργία του ΟΤΑ. Καλύπτει όλο το φάσμα των αρμοδιοτήτων του Δήμου και εν δυνάμει το σύνολο των τοπικών υποθέσεων.

- **Πενταετές Πρόγραμμα Δράσης του ΟΤΑ α΄ βαθμού και των Νομικών Προσώπων του.**

Στις προτεραιότητες του προγράμματος αντανακλάται η βούληση και το όραμα της Δημοτικής Αρχής καθώς και οι προτεραιότητες του αναπτυξιακού σχεδιασμού σε περιφερειακό και εθνικό επίπεδο. Το όραμα της εκάστοτε δημοτικής αρχής αποτυπώνεται στη στρατηγική και αναλύεται σε πενταετές πρόγραμμα δράσης του ΟΤΑ και των Νομικών Προσώπων του και τέλος σε ετήσιο πρόγραμμα δράσης της κάθε υπηρεσίας του δήμου και των Νομικών Προσώπων του.

- **Οργανικό Στοιχείο της Καθημερινής Λειτουργίας και Διοίκησης του Δήμου και Μέρος του Προγραμματικού του Κύκλου.**

Η σύνταξη του Επιχειρησιακού Προγράμματος είναι η αρχική φάση της διαδικασίας προγραμματισμού, παρακολούθησης και αξιολόγησης της δράσης του Δήμου. Η διαδικασία αυτή αποτελεί το διαρκές αντικείμενο

ενασχόλησης των αιρετών οργάνων, των προϊσταμένων και της αρμόδιας υπηρεσίας προγραμματισμού του.

- **Υλοποίηση του Επιχειρησιακού Προγράμματος μέσω του Ετήσιου Προγράμματος Δράσης του ΟΤΑ α΄ βαθμού και των Νομικών Προσώπων του.**

Σκοπός της σύνταξης του ετήσιου προγράμματος δράσης είναι η εξειδίκευση του συνολικού πενταετούς επιχειρησιακού προγράμματος σε ετήσιο πρόγραμμα των υπηρεσιών. Ο ετήσιος προγραμματισμός στοχεύει στον επιμερισμό των δράσεων του πενταετούς προγράμματος στις υπηρεσίες, οι οποίες υλοποιούν τμήματα του επιχειρησιακού προγράμματος.

- **Εκπόνηση του Επιχειρησιακού Προγράμματος με τη Συμμετοχή Όλων των Εμπλεκόμενων.**

Κατά τη διαδικασία σύνταξής του συμμετέχουν με σαφώς καθορισμένο τρόπο:

- Αιρετά όργανα (Δημ. Συμβούλιο, Επιτροπές, Αντιδήμαρχοι, ΔΣ Νομικών Προσώπων, Συμβούλια Τοπικών και Δημοτικών Κοινοτήτων).
- Υπηρεσιακά στελέχη (Προϊστάμενοι υπηρεσιών, Διευθυντές Νομικών Προσώπων, στελέχη της Υπηρεσίας Προγραμματισμού και Ανάπτυξης).
- Η Δημοτική Επιτροπή Διαβούλευσης ως όργανο με συμβουλευτικές αρμοδιότητες.
- Τοπικοί φορείς και ομάδες δημοτών με σημαντικό βαθμό συμβολής στην τοπική ανάπτυξη ή/και στη λειτουργία του ΟΤΑ α΄ βαθμού.
- Φορείς του διοικητικού συστήματος της χώρας (πχ Περιφέρεια).

Η λήψη των αποφάσεων προγραμματισμού δεν στηρίζεται μόνο στην ανάλυση της υφιστάμενης κατάστασης, αλλά και στις ανάγκες και προσδοκίες των κατοίκων και του ανθρώπινου δυναμικού του Δήμου, όπως αυτές διατυπώνονται στις διαδικασίες συμμετοχής.

Το Επιχειρησιακό Πρόγραμμα αποτελεί το βασικό πλαίσιο κατεύθυνσης, προσδιορισμού και συντονισμού των ενεργειών όλων των οργάνων διοίκησης και υπηρεσιών και είναι ευρύτερα γνωστό στους εργαζόμενους του ΟΤΑ α΄ βαθμού, προκειμένου να υλοποιηθούν οι στόχοι του. Επιπρόσθετα, αποτελεί προϊόν συλλογικής εργασίας όλων των δομών του Δήμου και οδηγεί στην ανάληψη δεσμεύσεων μεταξύ των διαδοχικών ιεραρχικών επιπέδων, σε ότι αφορά την υλοποίηση του τμήματος εκείνου στο οποίο αυτά εμπλέκονται.

- **Αξιοποίηση Δεικτών Επίδοσης.**

Το Επιχειρησιακό Πρόγραμμα διατυπώνει μετρήσιμους στόχους, η επίτευξη των οποίων παρακολουθείται μέσω της αξιοποίησης συστήματος δεικτών επίδοσης. Για την παρακολούθηση της εξέλιξης της τιμής των δεικτών αξιοποιούνται τα στοιχεία (εσόδων / δαπανών, πόρων, εκροών, αποτελεσμάτων στους αποδέκτες) που τηρούνται στις βάσεις δεδομένων του ολοκληρωμένου πληροφοριακού συστήματος ενός ΟΤΑ α΄ βαθμού.

1.2.Μεθοδολογικό πλαίσιο εκπόνησης Επιχειρησιακού Προγράμματος

Το μεθοδολογικό πλαίσιο εκπόνησης του Επιχειρησιακού Προγράμματος του Δήμου Νέας Προποντίδας προτείνεται με βάση:

- ✓ Την κείμενη εθνική νομοθεσία ως προς τα όργανα και τις διαδικασίες κατάρτισης, παρακολούθησης και αξιολόγησης καθώς επίσης και το περιεχόμενο, δομή και τρόπο υποβολής των Επιχειρησιακών Προγραμμάτων των ΟΤΑ α΄ βαθμού.
- ✓ Την γνώση της Ελληνικής και διεθνούς εμπειρίας και βιβλιογραφίας σε θέματα περιφερειακής ανάπτυξης και τις σύγχρονες τάσεις ανάλυσης και προσέγγισης των περιφερειακών πολιτικών.
- ✓ Τα ειδικά χαρακτηριστικά της περιοχής του Δήμου Νέας Προποντίδας και τη θέση του στο περιφερειακό, εθνικό και ευρύτερο γεωπολιτικό, οικονομικό και κοινωνικό περιβάλλον.
- ✓ Την ανάγκη ολοκληρωμένης προσέγγισης αλλά και ουσιαστικής εξειδίκευσης του αναπτυξιακού προγραμματισμού στο πλαίσιο υλοποίησης προγραμμάτων συγχρηματοδοτούμενων από τα διαρθρωτικά ταμεία της Ε.Ε., ώστε να είναι εφικτή η μέγιστη δυνατή ενσωμάτωση και αξιοποίηση των κατευθύνσεων, συμπερασμάτων και προτάσεων.
- ✓ Το νέο θεσμικό πλαίσιο και τις συνθήκες λειτουργίας των ΟΤΑ α΄ βαθμού που προέκυψαν από τις θεσμικές αλλαγές των τελευταίων ετών.

Η εκπόνηση του Επιχειρησιακού Προγράμματος, βάσει του οδηγού κατάρτισης που εκδόθηκε από την Ε.Ε.Τ.Α.Α., σχηματικά αποτυπώνεται ως ακολούθως:

Το Επιχειρησιακό Πρόγραμμα περιλαμβάνει τρεις ενότητες:

- Ενότητα 1: Στρατηγικός Σχεδιασμός (Α΄Φάση)
- Ενότητα 2: Επιχειρησιακός Προγραμματισμός (Β΄Φάση)
- Ενότητα 3: Οικονομικός Προγραμματισμός και δείκτες παρακολούθησης και αξιολόγησης (Β΄Φάση)

Η αλληλουχία των βημάτων για το σχεδιασμό, την εκπόνηση και την ολοκλήρωση του Επιχειρησιακού Προγράμματος του Δήμου είναι η εξής.

Τον συντονισμό και την ευθύνη για την σύνταξη του Επιχειρησιακού έχει η Διεύθυνση Προγραμματισμού, Οργάνωσης και Πληροφορικής του Δήμου.

Βάσει του Οδηγού Εκπόνησης των Επιχειρησιακών Προγραμμάτων της Ε.Ε.Τ.Α.Α. Α.Ε., έγινε καταμερισμός των στοιχείων που απαιτούνταν για την καταγραφή της υφιστάμενης κατάστασης, με τη σύνταξη σχετικών ερωτηματολογίων τόσο του Εσωτερικού Περιβάλλοντος όσο και του Εξωτερικού Περιβάλλοντος.

Ο τόμος αυτός περιέχει τα συστατικά στοιχεία της πρώτης ενότητας. Στόχος της ενότητας αυτής, όπως φαίνεται και από την ονομασία της (Στρατηγικός σχεδιασμός), είναι η αναλυτική περιγραφή και αξιολόγηση της υφιστάμενης κατάστασης του εσωτερικού αλλά και του εξωτερικού περιβάλλοντος τόσο του Δήμου όσο και των νομικών του προσώπων.

Την καταγραφή της υφιστάμενης κατάστασης ακολούθησε η αξιολόγησή της, η οποία πραγματοποιήθηκε με τη μέθοδο ανάλυσης εσωτερικού και εξωτερικού περιβάλλοντος SWOT analysis (Strengths, Weaknesses, Opportunities, Threats). Η συγκεκριμένη μέθοδος εντοπίζει και καταγράφει τα εσωτερικά δυνατά (strengths) και αδύνατα (weaknesses) σημεία του εξεταζόμενου «αντικειμένου» (οργανισμός, γεωγραφική περιοχή, κλπ.) και τα συσχετίζει με τις ευκαιρίες (opportunities) και τις απειλές (threats) που προκύπτουν από το εξωτερικό περιβάλλον του. Ο εντοπισμός των δυνατών και των αδυνάτων σημείων, των ευκαιριών και των απειλών αποτελεί βασικό εργαλείο για το στρατηγικό σχεδιασμό ανάπτυξης του «αντικειμένου», καθώς προσδιορίζει κατηγορίες πιθανών στόχων στην:

- Αξιοποίηση των δυνατών σημείων και των ευκαιριών για τη δημιουργία συγκριτικού πλεονεκτήματος.
- Αντιμετώπιση των αδυναμιών και των απειλών (κινδύνων) για την αποφυγή συγκριτικού μειονεκτήματος.

Στο τέλος της πρώτης ενότητας, καθορίζονται οι αναπτυξιακές προτεραιότητες για το Δήμο Νέας Προποντίδας (εξωτερικού και εσωτερικού περιβάλλοντος) με βάση τα κρίσιμα ζητήματα που προκύπτουν από την ανάλυση SWOT.

2.ΠΕΡΙΓΡΑΦΗ ΚΑΙ ΑΠΟΤΥΠΩΣΗ ΤΗΣ ΠΕΡΙΟΧΗΣ ΤΟΥ ΔΗΜΟΥ ΝΕΑΣ ΠΡΟΠΟΝΤΙΔΑΣ

2.1.Βασικά χαρακτηριστικά

2.1.1.Η θέση και ο ρόλος του Δήμου Νέας Προποντίδας

Γεωγραφικά ο Δήμος Νέας Προποντίδας καταλαμβάνει τη βορειοδυτική ακτή της Περιφερειακής Ενότητας Χαλκιδικής και αποτελεί έναν από τους πέντε καλλικρατικούς Δήμου του Νομού Χαλκιδικής. Βορειοδυτικά συνορεύει με τον Νομό Θεσσαλονίκης γειτνιάζοντας με τους Δήμους Θέρμης και Θερμαϊκού του Νομού ενώ βορειοανατολικά γειτνιάζει με τους δήμους Πολυγύρου και Κασσάνδρας του Νομού Χαλκιδικής, ενώ το νότιο τμήμα του Δήμου καλύπτεται από το παραλιακό μέτωπο του Θερμαϊκού κόλπου.

Με τον υπ΄αριθμ. Νόμο 3852 / 2010 (Φ.Ε.Κ. 87 / 07 – 06 – 2010), γνωστό ως «Νέα Αρχιτεκτονική της Αυτοδιοίκησης και της Αποκεντρωμένης Διοίκησης – Πρόγραμμα «Καλλικράτης», συστάθηκε ο Δήμος Νέας Προποντίδας με έδρα τα ***Ν. Μουδανιά*** και περιλαμβάνει τις κάτωθι Δημοτικές και Τοπικές Κοινότητες

ΔΗΜΟΣ ΝΕΑΣ ΠΡΟΠΟΝΤΙΔ
ΔΕ ΜΟΥΔΑΝΙΩΝ
ΔΕ ΚΑΛΛΙΚΡΑΤΕΙ
ΔΕ ΤΡΙΓΛΙΑΣ
Ν. Μουδανίων
Σημάντρων
Ν. Φλογητών
Ν. Ποτίδαιας
Πορταριάς
Αγίου Μάμαντος
Διονυσίου
Ζωγράφου
Αγίου Παντελεήμον
Νέα Καλλικράτεια
Νέα Σύλλατα
Λάκκωμα
Άγιος Παύλος
Νέα Γωνιά
Νέα Τρίγλια
Νέα Τένεδο
Νέα Πλάγια
Κρήνη
Πετράλωνα
Ελαιοχώρια

Η Δημοτική Ενότητα (Δ.Ε.) Καλλικράτειας είναι η πρώτη περιοχή που συναντάει κανείς ερχόμενος από τη Θεσσαλονίκη μέσω της Εθνικής Οδού. Η απόσταση της Δ..Ε. Καλλικράτειας από τη Θεσσαλονίκη (το μητροπολιτικό κέντρο της Περιφέρειας), είναι 40 χλμ. Η επόμενη Δημοτική ενότητα που συναντάμε είναι της Τρίγλιας ενώ ακολουθεί η Δημοτική ενότητα Μουδανίων, η οποία αποτελεί κομβικό σημείο όσον αφορά στη δίοδο των επισκεπτών από τη Θεσσαλονίκη προς την Κασσάνδρα και τη Σιθωνία.

Η συνολική έκταση του Δήμου ανέρχεται στα 370,9 τετραγωνικά χιλιόμετρα και κατανέμεται ως εξής ανά Δημοτική Ενότητα:

ΔΕ Καλλικράτειας: 108,9 τ.χλμ

ΔΕ Τρίγλιας: 122,00 τ. χλμ

ΔΕ Μουδανίων: 140 τ. χλμ

Ο Δήμος Προποντίδας αποτελεί μία δυναμική περιοχή η οποία παρουσιάζει έντονη οικονομική δραστηριότητα σε όλους τους παραγωγικούς τομείς.

Ο πρωτογενής τομέας της τοπικής οικονομίας περιλαμβάνει και τους τρεις παραγωγικούς κλάδους, τον κλάδο της φυτικής παραγωγής, τον κλάδο της ζωϊκής παραγωγής και τον κλάδο της αλιείας. Ο πρωτογενής τομέας είναι ιδιαίτερα ανεπτυγμένος στη Δ.Ε. Μουδανιών. Τα τελευταία όμως χρόνια όπως συμβαίνει και στη χώρα μας, τόσο η γεωργία όσο και η κτηνοτροφία παρουσίασαν σημαντική μείωση. Στο Δήμο Νέας Προποντίδας τόσο η γενικότερη τάση εγκατάλειψης του πρωτογενούς τομέα όσο όμως και η αλματώδης τουριστική ανάπτυξη της περιοχής είχε ως αποτέλεσμα την σταδιακή εγκατάλειψη του κλάδου αυτού. Ωστόσο, στα διαμερίσματα της ενδοχώρας στα οποία δεν έχει διαχυθεί ακόμα η τουριστική ανάπτυξη σε μεγάλο βαθμό, διατηρούν την παραδοσιακή ενασχόληση με τη γεωργία, η οποία συμβάλλει σημαντικά στο εισόδημα της περιοχής. Η αλιεία από την άλλη παρουσιάζει την μεγαλύτερη ανάπτυξη από τους κλάδους του πρωτογενούς τομέα. Η αλιεία στην περιοχή πραγματοποιείται –κυρίως- με

τον αλιευτικό στόλο των λιμανιών των Ν. Μουδανιών, της Ν. Ποτίδαιας και της Ν. Καλλικράτειας, τα οποία αλιεύουν στην ευρύτερη περιοχή του Θερμαϊκού Κόλπου και του Β. Αιγαίου, αλλά και με βάρκες που εξασκούν την παράκτια αλιεία. Με βάση στοιχεία του Λιμεναρχείου Ν. Μουδανιών, στην περιοχή την προηγούμενη πενταετία υπήρχαν εξήντα δύο (62) σκάφη παράκτιας αλιείας και ενενήντα (90) σκάφη μέσης αλιείας από την υπόλοιπη Χαλκιδική και Θεσσαλονίκη. Σημαντικές –επίσης- είναι οι παραγόμενες ποσότητες αλιευμάτων στην περιοχή. Η ιχθυόσκαλα Ν.Μουδανιών, μία από τις μεγαλύτερες της Μεσογείου, διακινεί τόνους γαύρου εντός και εκτός Ελλάδος. Η παράκτια αλιευτική παραγωγή αποτελεί το 10% της συνολικής παραγωγής στο νομό, ενώ η παραγωγή που δίνουν τα σκάφη μέσης αλιείας, ανέρχεται στο 80% και επάνω της αντίστοιχης παραγωγής του νομού.

Στο λιμάνι των Ν. Μουδανιών αλλά και στην Ποτίδαια και Ν. Καλλικράτεια υπάρχει ιχθυόσκαλα, η οποία εξυπηρετεί την ευρύτερη περιοχή, καθώς διαθέτει τις ανάλογες τεχνικές υποδομές. Η σπουδαιότητα της περιοχής για την αλιεία της Χαλκιδικής δεν συνάγεται μόνο από την αυξημένη ιχθυοπαραγωγή της, αλλά και από στις υποδομές που αυτή παρέχει.

Ο δευτερογενής τομέας είναι επίσης αναπτυγμένος στη περιοχή και παρατηρείται κυρίως στην ζώνη περιμετρικά της Ε.Ο. Θεσσαλονίκης – Ν. Μουδανιών και των οδών Ν.Μουδανιά – Πολύγυρος και Ν.Μουδανιά – Ν. Ποτίδαια με σημαντικές συγκεντρώσεις βιοτεχνιών και μικρών βιομηχανιών επεξεργασίας τροφίμων και ποτών. Η δραστηριότητα με την πολυπληθέστερη παρουσία, είναι τα ελαιοτριβεία και η <u>επεξεργασία-κονσερβοποίηση βρώσιμης ελιάς</u>. Από τις υπόλοιπες δραστηριότητες που συσχετίζονται με επεξεργασία - μεταποίηση της γεωργικής παραγωγής, αναφέρονται τα συσκευαστήρια νωπών φρούτων και λαχανικών που εντοπίζονται κυρίως στην περιοχή του Αγίου Παύλου, τυροκομεία (στα Σήμαντρα στην Ν. Τρίγλια και αλλού), οι αλευρόμυλοι Χαλκιδικής στα Ελαιοχώρια, τα οινοποιεία του Αγίου Παύλου αλλά και μικρότερες επιχειρήσεις διασκορπισμένες σε όλη την ευρύτερη περιοχή του Δήμου. Παρατηρείται ότι -προς το παρόν- οι υφιστάμενες επιχειρήσεις που

δραστηριοποιούνται στον κλάδο της μεταποίησης, βρίσκονται διάσπαρτες στις περιοχές που προαναφέρθηκαν και δεν έχουν πραγματοποιηθεί συγκεκριμένες δράσεις προς την κατεύθυνση δημιουργίας οργανωμένης ζώνης υποδοχής των. Στην διασπορά οδήγησε και η υφιστάμενη εκτός σχεδίου νομοθεσία και τα ειδικά διατάγματα που ισχύουν για την Χαλκιδική.

Ο τριτογενής τομέας κυριαρχεί με δραστηριότητες τουριστικού χαρακτήρα αλλά και του εμπορίου, των μεταφορών και των οικοδομικών δραστηριοτήτων.

Ο τουρισμός αποτελεί για τον Δήμο Ν. Προποντίδας μία από τις σημαντικότερες οικονομικές δραστηριότητες. Η μικρή απόστασή του από το Π.Σ.Θ. σε συνδυασμό με τα πολλά χιλιόμετρα παραλιακής ζώνης και το συνολικότερο τουριστικό πλαίσιο που έχει διαμορφωθεί στην περιοχή της Π.Ε. Χαλκιδικής, είναι οι συνθήκες που καθιστούν τον τουρισμό σημαντική οικονομική δραστηριότητα για την περιοχή.

Ο Δήμος Ν. Προποντίδας παρουσιάζει ιδιαίτερα ανεπτυγμένο τουρισμό, όπως και η ευρύτερη περιοχή της Χαλκιδικής, κατά τους θερινούς μήνες επί το πλείστον. Ωστόσο, ο χαρακτήρας του τουρισμού στο Δήμο παρουσιάζει μία διαφοροποίηση από αυτόν που αναπτύσσεται στις δύο χερσονήσους (Κασσάνδρα και Σιθωνία) της Χαλκιδικής. Το γεγονός αυτό οφείλεται –κυρίως- στο φυσικό περιβάλλον του Δήμου, το οποίο είναι ομοιόμορφο χωρίς σημαντική βλάστηση και περιοχές ιδιαίτερου φυσικού κάλλους.

Η Δημοτική ενότητα Μουδανίων αποτελεί το κέντρο της ευρύτερης περιοχής στην παροχή υπηρεσιών. Στον οικισμό των Ν. Μουδανιών εδρεύουν πολλοί δημόσιοι και ιδιωτικοί φορείς παροχής υπηρεσιών, όπως Δημαρχείο, Αστυνομικό Τμήμα, Ειρηνοδικείο, Λιμεναρχείο, Τελωνείο, Ταχυδρομείο, Ο.Α.Ε.Δ. ,Δ.Ο.Υ, Πολεοδομική Υπηρεσία, ΚΕΠ, Κέντρο Υγείας, Κτηνιατρείο, Υποκαταστήματα Εμπορικών Τραπεζών, Υποκαταστήματα ΟΤΕ, ΔΕΗ, κλπ.

2.1.2.Δημογραφικά χαρακτηριστικά

2.1.2.1.Πληθυσμιακή εξέλιξη

Από την απογραφή του πληθυσμού το 2011, επί του παρόντος διαθέσιμα είναι μόνο τα στοιχεία που αφορούν τον μόνιμο πληθυσμό (ΦΕΚ 3465Β/28-12-2012). Σύμφωνα με τα πρότυπα της Ευρωπαϊκής Ένωσης, η απογραφή πληθυσμού 2011 εστίασε στην καταγραφή του μόνιμου πληθυσμού (σύμφωνα με τον τόπο μόνιμης κατοικίας) σε αντίθεση με τις προηγούμενες απογραφές, οι οποίες είχαν σκοπό την καταγραφή του de facto Πληθυσμού (πραγματικού - δηλαδή των ατόμων που βρέθηκαν παρόντα στον τόπο απογραφής). Δεδομένου ότι η μεθοδολογία της απογραφής πληθυσμού 2011 διαφέρει σημαντικά σε αρκετά σημεία από αυτή προηγούμενων απογραφών, τα αποτελέσματά της και αυτά προηγούμενων απογραφών δεν είναι απολύτως συγκρίσιμα.
Παρόλα αυτά θα δοθούν συγκριτικά αποτελέσματα μεταξύ της απογραφής του 2001 και της τελευταίας απογραφής του 2011 στον πίνακα 1 που ακολουθεί.

Πίνακας 1

	Απογραφή 2011	**Απογραφή 2001**
ΔΗΜΟΤΙΚΗ ΕΝΟΤΗΤΑ ΚΑΛΛΙΚΡΑΤΕΙΑΣ	**11.571**	**10.881**
Νέα Καλλικράτεια	7.238	6.204
Άγιος Παύλος	1.323	1.297
Λάκκωμα	1.171	1.311
Νέα Γωνιά	453	480
Νέα Σίλατα	1.386	1.589
ΔΗΜΟΤΙΚΗ ΕΝΟΤΗΤΑ ΜΟΥΔΑΝΙΩΝ	**19.067**	**17.032**
Νέα Μουδανιά	9.342	6.475
Σήμαντρα	2.421	2.503
Άγιος Μάμας	1.059	1.377
Άγιος Παντελεήμων	238	442
Διονυσίου	1.256	1.333

Ζωγράφου	323	389
Νέα Ποτείδαια	1.559	1.588
Πορταριά	1.265	1.405
Φλογητά	1.604	1.520
ΔΗΜΟΤΙΚΗ ΕΝΟΤΗΤΑ ΤΡΙΓΛΙΑΣ	**5.862**	**5.888**
Νέα Τρίγλια	3.102	2.946
Ελαιοχώρια	344	295
Κρήνη	450	497
Νέα Τένεδος	312	355
Νέα Πλάγια	1.306	1.433
Πετράλωνα	348	362
ΣΥΝΟΛΟ ΔΗΜΟΥ	**36.500**	**33.801**

Πηγή ΕΛΣΤΑΤ, 2011

Διάγραμμα 1

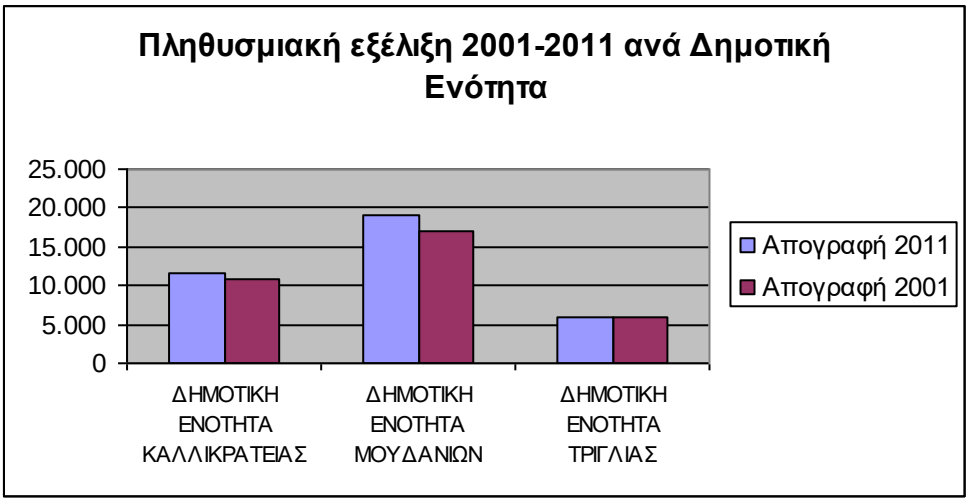

Πηγή ΕΛΣΤΑΤ, 2011

Αναλύοντας τόσο τον παραπάνω πίνακα 1 όσο και το διάγραμμα 1 διαπιστώνουμε ότι τη μεγαλύτερη αύξηση πληθυσμού μεταξύ 2001 και 2011 παρουσίασε η Δημοτική Ενότητα Μουδανίων με ποσοστό περίπου 12% , ακολουθεί η Δημοτική Ενότητα Καλλικράτειας με ποσοστό περίπου 6%, ενώ η Δημοτική Ενότητα Τρίγλιας διατήρησε τον ίδιο πληθυσμό σε χρονικό διάστημα δεκαετίας.

Διάγραμμα 2

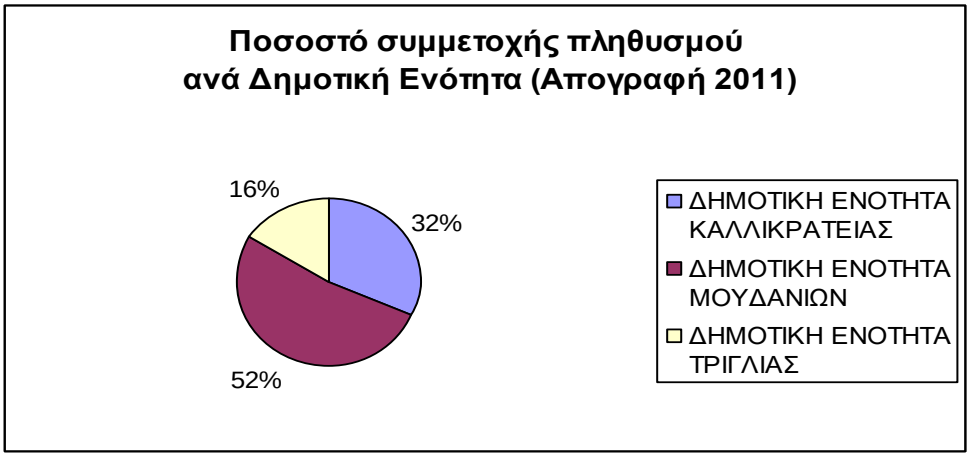

Πηγή ΕΛΣΤΑΤ, 2011

Όπως αποτυπώνεται και στο Διάγραμμα 2 η δημοτική ενότητα κατέχει την πρώτη θέση στον πληθυσμό του Δήμου με ποσοστό 52% και ακολουθεί η

Δημοτική Ενότητα Καλλικράτειας με ποσοστό 32% και τέλος την Δημοτική Ενότητα Τρίγλιας με ποσοστό 16%.

Στη συνέχεια αποτυπώνεται η πληθυσμιακή εξέλιξη της δεκαετίας ανά Δημοτική Ενότητα και ανά Δημοτική ή Τοπική Κοινότητα.

Διάγραμμα 3

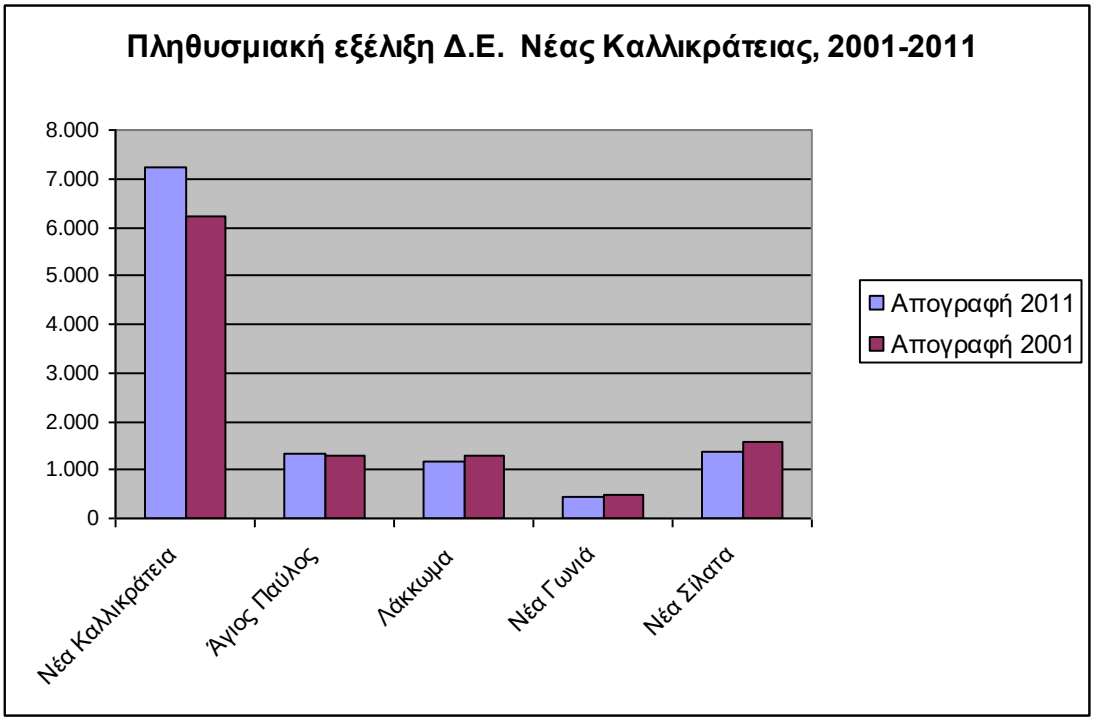

Πηγή ΕΛΣΤΑΤ, 2011

Όπως φαίνεται στο διάγραμμα 3 οι Δημοτικές Κοινότητες Νέας Καλλικράτειας και Αγίου Παύλου παρουσίασαν αύξηση μεταξύ 2001 και 2011, ενώ οι Κοινότητες Λακκώματος, Νέων Σιλάτων και Νέας Γωνιάς παρουσίασαν μείωση.

Διάγραμμα 4

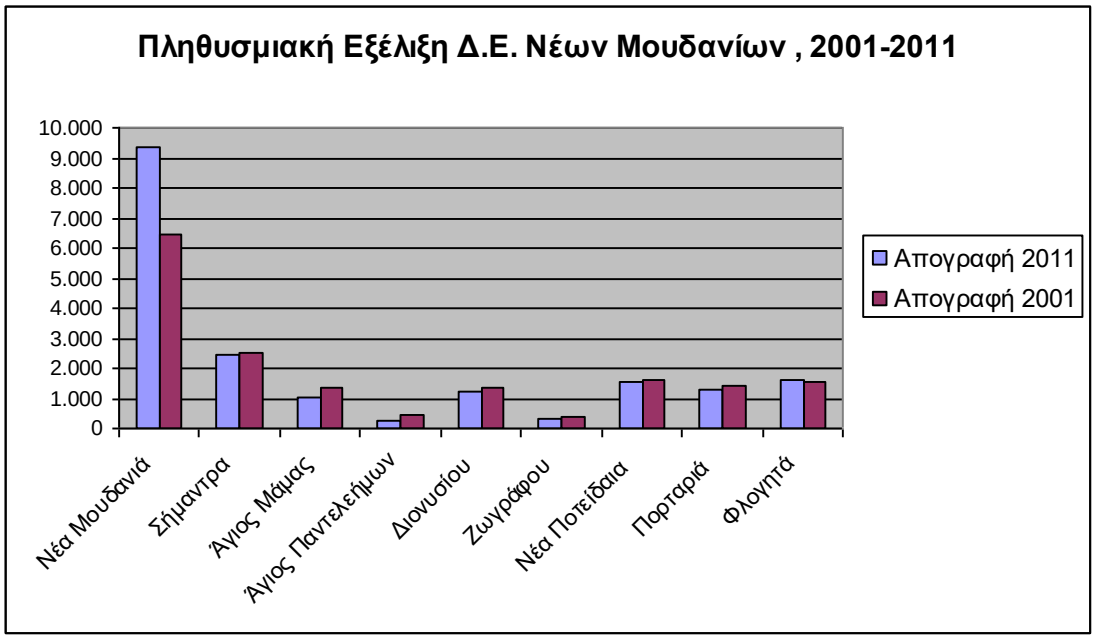

Πηγή ΕΛΣΤΑΤ, 2011

Όπως φαίνεται στο διάγραμμα 4 η Δημοτική Κοινότητα Νέων Μουδανίων και η Τοπική Κοινότητα Φλογητών παρουσίασαν αύξηση μεταξύ 2001 και 2011, ενώ οι Κοινότητες Σημάντρων, Αγίου Μάμαντος, Αγίου Παντελεήμονα, Διονυσίου, Ζωγράφου, Νέας Ποτίδαιας και Πορταριάς παρουσίασαν μείωση.

Διάγραμμα 5

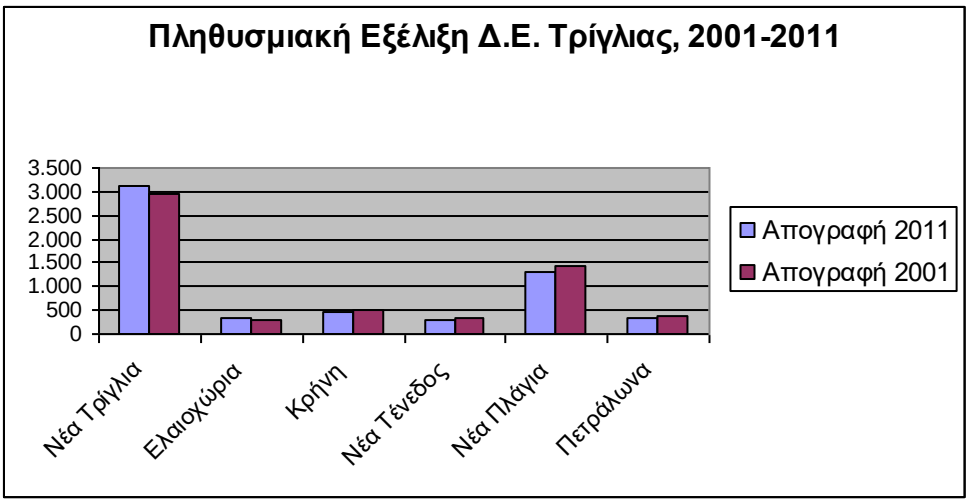

Πηγή ΕΛΣΤΑΤ, 2011

Τέλος όπως φαίνεται στο διάγραμμα 5 η Δημοτική Κοινότητα Νέας Τρίγλιας και η Τοπική Κοινότητα Ελαιοχωρίων παρουσίασαν αύξηση μεταξύ 2001 και 2011, ενώ οι Τοπικές Κοινότητες Κρήνης, Νέας Τένεδου, Νέων Πλαγίων και Πετραλώνων παρουσίασαν μείωση.

Στο Διάγραμμα 6 που ακολουθεί απεικονίζεται το εκπαιδευτικό επίπεδο των δημοτών Νέας Προποντίδας, όπου φαίνεται το μεγαλύτερο ποσοστό, 30% των κατοίκων είναι απόφοιτοι δημοτικού Σχολείου ενώ μόλις το 11% των κατοίκων είναι απόφοιτοι τριτοβάθμιας εκπαίδευσης.

Διάγραμμα 6

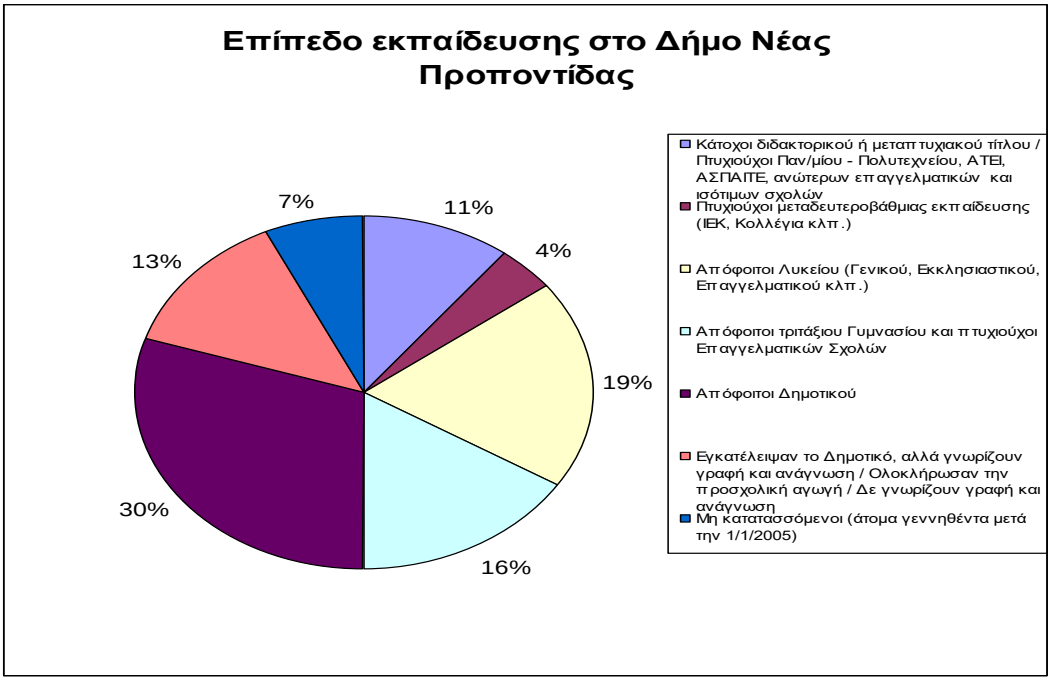

Πηγή ΕΛΣΤΑΤ, 2011

Διάγραμμα 7

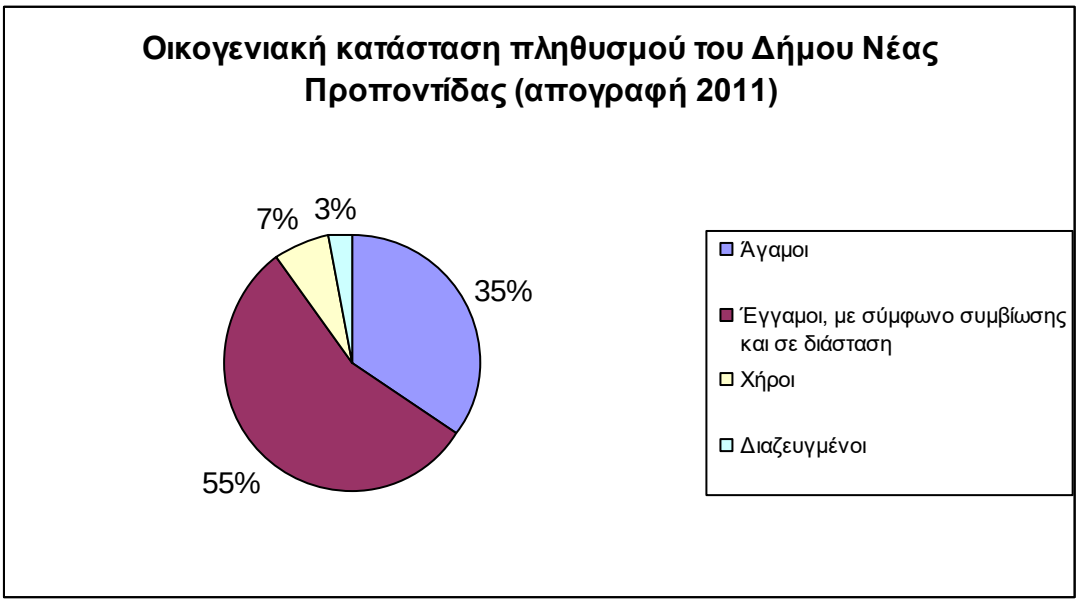

Πηγή ΕΛΣΤΑΤ, 2011

Από το ανωτέρω διάγραμμα 7 φαίνεται ότι το μεγαλύτερο ποσοστό του πληθυσμού είναι έγγαμοι, 55% ενώ οι άγαμοι φθάνουν το 35% στο σύνολο του Δήμου.

2.1.2.2. Ηλικιακή Διάρθρωση Πληθυσμού

Αναλύοντας τις παρακάτω πληθυσμιακές πυραμίδες καθώς και τα στοιχεία του Πίνακα 2 παρατηρείται ότι στο Δήμο Νέας Προποντίδας ο πληθυσμός είναι νεαρός καθώς επικρατούν κυρίως δύο (2) κατηγορίες ηλικιών, με πρώτη την κατηγορία 30-39 και ακολουθεί η κατηγορία ηλικιών 40-49.

Πίνακας 2: Ηλικιακή κατανομή μόνιμου πληθυσμού Δήμου Νέας Προποντίδας (2011)

Ηλικία	Σύνολο	Άρρενες	Θήλεις
0-9	4.011	2.081	1.930
10-19	3.580	1.844	1.736
20-29	3.886	1.917	1.969
30-39	5.399	2.776	2.623
40-49	5.303	2.718	2.585
50-59	4.364	2.080	2.284
60-69	4.511	2.169	2.342
70-79	3.968	1.982	1.986
80+	1.425	629	796

Πηγή: ΕΛΣΤΑΤ, 2011

Στον παρακάτω πίνακα αποτυπώνονται οι δημογραφικοί δείκτες του Δήμου Νέας Προποντίδας σύμφωνα με την απογραφή του πληθυσμού του Δήμου κατά το έτος 2011.

Οι δείκτες αυτοί είναι:

- ***Δείκτης Γήρανσης:*** Ως δημογραφική γήρανση ορίζεται η συνεχής αύξηση της αναλογίας των ηλικιωμένων ατόμων (60, 65, 70, 75+) στο συνολικό πληθυσμό. Καθίσταται προφανές ότι η συνεχής αυτή αύξηση της αναλογίας των ηλικιωμένων συμβαδίζει με τη μείωση του ειδικού βάρους των παιδιών (0-19ετών) και ενδεχομένως με αυτή των ενδιάμεσων ηλικιών (15 έτη – κατώτατο ηλικιακό όριο που τίθεται για να οριοθετηθεί η πληθυσμιακή ομάδα των ηλικιωμένων). Επομένως, η

δημογραφική ή πληθυσμιακή γήρανση οφείλεται στις δομικές μεταβολές των πληθυσμών του Δήμου και δεν ταυτίζεται/ορίζεται απλά ως αύξηση του συνολικού αριθμού των ηλικιωμένων (δηλαδή του πλήθους τους). Για τον υπολογισμό του δείκτη γήρανσης υπολογίστηκε ο λόγος των ατόμων 60+ ετών προς τον πληθυσμό των παιδιών ηλικίας 0-19 ετών.

$$\frac{\textbf{Μόνιμος πληθυσμός ηλικίας 60 ετών και άνω} * 100}{\textbf{Μόνιμος πληθυσμός ηλικίας 0-19 ετών}}$$

- ***Δείκτης Εξάρτησης***: Ως δείκτης εξάρτησης ορίζεται ο αριθμός εξαρτημένων μελών (παιδιών και ηλικιωμένων) επί 100 ατόμων σε παραγωγική ηλικία.

$$\frac{\textbf{Μόνιμος πληθυσμός ηλικίας 0-19 και 69+ ετών} * 100}{\textbf{Μόνιμος πληθυσμός ηλικίας 20-69 ετών}}$$

- ***Δείκτης Αντικατάστασης:*** Ως δείκτης αντικατάστασης ορίζεται ο αριθμός των νέων 10-19 ως προς τον πληθυσμό ατόμων ηλικίας 60-69 ετών.

$$\frac{\textbf{Μόνιμος πληθυσμός ηλικίας 10-19 ετών} * 100}{\textbf{Μόνιμος πληθυσμός ηλικίας 60-69 ετών}}$$

Πίνακας 3: Δημογραφικοί δείκτες Δήμου Νέας Προποντίδας (2011)

Δείκτης Γήρανσης	130,47%
Δείκτης Εξάρτησης	55,34%
Δείκτης Αντικατάστασης	79,36%

Πηγή: ΕΛ.ΣΤΑΤ – Ιδία επεξεργασία

Διάγραμμα 8

Ηλικιακή Διάρθρωση Δήμου Νέας Προποντίδας, 2011

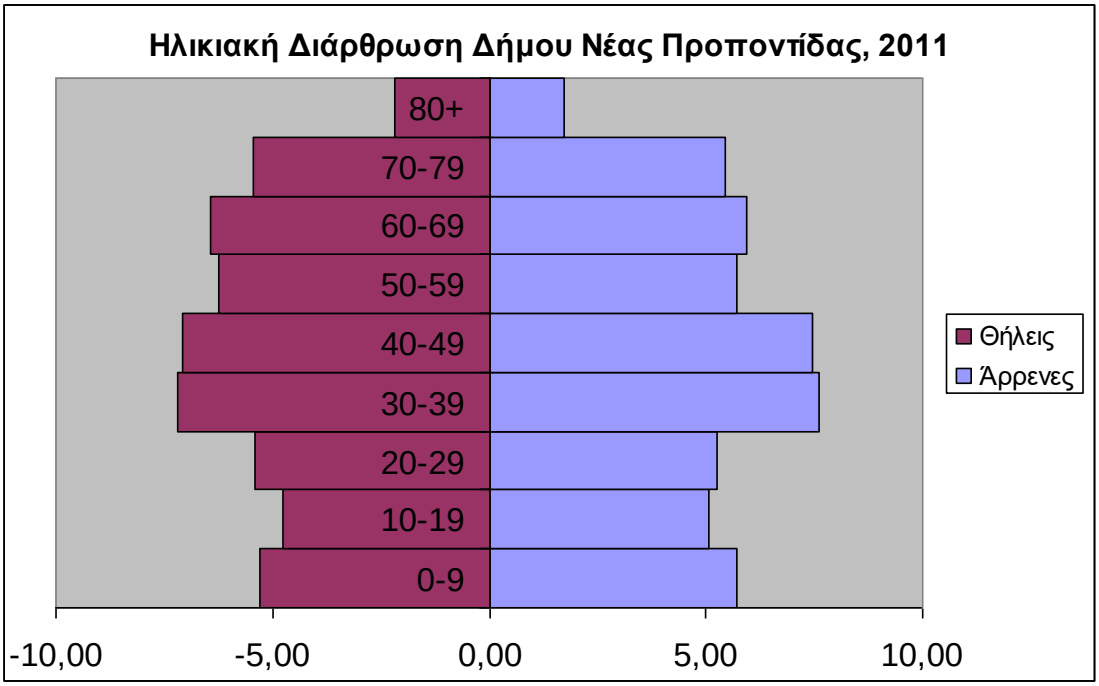

Από όλα τα ανωτέρω διαπιστώνουμε ότι ο Δήμος Νέας Προποντίδας παρουσιάζει μεγάλο δείκτη γήρανσης και μικρό δείκτη αντικατάστασης, γεγονός που πιθανόν να οφείλεται στη μετακίνηση νέων προς άλλους αστικούς χώρους για εύρεση εργασίας.

Στους πίνακες που ακολουθούν αποτυπώνεται η ηλικιακή διάρθρωση ανά δημοτική κοινότητα, σημειώνοντας με χρωματισμό την επικρατέστερη ηλικιακή κατηγορία.

Δημοτική Ενότητα Νέων Μουδανιών

Νέα Μουδανιά			
Ηλικία	**Σύνολο**	**Άρρενες**	**Θήλεις**
0-9	1.220	644	576
10-19	1.110	567	543
20-29	1.091	500	591
30-39	1.629	825	804
40-49	1.533	774	759
50-59	1.097	564	533

60-69	760	368	392
70-79	639	308	331
80+	263	112	151
Άγιος Μάμας			
Ηλικία	**Σύνολο**	**Άρρενες**	**Θήλεις**
0-9	117	58	59
10-19	101	55	46
20-29	74	35	39
30-39	158	83	75
40-49	138	73	65
50-59	117	48	69
60-69	147	81	66
70-79	153	76	77
80+	54	28	26
Άγιος Παντελεήμονας			
Ηλικία	**Σύνολο**	**Άρρενες**	**Θήλεις**
0-9	10	10	0
10-19	13	5	8
20-29	25	14	11
30-39	26	13	13
40-49	21	12	9
50-59	28	9	19
60-69	58	27	31
70-79	48	29	19
80+	5	0	5
Διονυσίου			
Ηλικία	**Σύνολο**	**Άρρενες**	**Θήλεις**
0-9	161	84	77
10-19	121	51	70
20-29	143	73	70
30-39	195	98	97
40-49	176	94	82
50-59	127	62	65
60-69	152	73	79
70-79	140	73	67
80+	44	16	28

Ζωγράφου			
Ηλικία	**Σύνολο**	**Άρρενες**	**Θήλεις**
0-9	11	11	0
10-19	25	14	11
20-29	39	20	19
30-39	25	17	8
40-49	42	18	24
50-59	55	24	31
60-69	41	21	20
70-79	46	23	23
80+	14	0	14
Νέας Ποτείδαιας			
Ηλικία	**Σύνολο**	**Άρρενες**	**Θήλεις**
0-9	174	81	93
10-19	116	57	59
20-29	151	77	74
30-39	217	116	101
40-49	216	120	96
50-59	205	91	114
60-69	237	114	123
70-79	183	96	87
80+	60	28	32
Πορταριάς			
Ηλικία	**Σύνολο**	**Άρρενες**	**Θήλεις**
0-9	121	75	46
10-19	122	75	47
20-29	152	79	73
30-39	163	86	77
40-49	193	94	99
50-59	159	75	84
60-69	154	76	78
70-79	140	73	67
80+	61	28	33
Σημάντρων			
Ηλικία	**Σύνολο**	**Άρρενες**	**Θήλεις**
0-9	230	124	106

10-19	244	115	129
20-29	408	227	181
30-39	295	172	123
40-49	392	205	187
50-59	262	140	122
60-69	237	102	135
70-79	255	122	133
80+	98	35	63
Φλογητών			
Ηλικία	**Σύνολο**	**Άρρενες**	**Θήλεις**
0-9	198	101	97
10-19	187	92	95
20-29	167	87	80
30-39	262	118	144
40-49	208	109	99
50-59	181	96	85
60-69	183	92	91
70-79	164	82	82
80+	54	24	30

Στις περισσότερες Δημοτικές Κοινότητες της Δ. Ε. Νέων Μουδανίων οι επικρατέστερες κατηγορίες ηλικιών είναι 30-39 και 40-49 εκτός των Δημοτικών Κοινοτήτων Νέας Ποτείδαιας και Αγίου Παντελεήμονα όπου επικρατεί η κατηγορία ηλικίας 60-69.

Δημοτική Ενότητα Καλλικράτειας

Καλλικράτεια			
Ηλικία	**Σύνολο**	**Άρρενες**	**Θήλεις**
0-9	765	391	374
10-19	648	359	289
20-29	721	343	378
30-39	1.034	548	486
40-49	982	490	492
50-59	863	396	467
60-69	1.106	526	580

70-79	875	458	417
80+	244	104	140
Άγιος Παύλος			
Ηλικία	**Σύνολο**	**Άρρενες**	**Θήλεις**
0-9	126	58	68
10-19	108	55	53
20-29	113	62	51
30-39	157	73	84
40-49	179	93	86
50-59	156	70	86
60-69	209	93	116
70-79	188	95	93
80+	87	49	38
Λάκωμα			
Ηλικία	**Σύνολο**	**Άρρενες**	**Θήλεις**
0-9	133	65	68
10-19	128	69	59
20-29	101	44	57
30-39	172	93	79
40-49	167	87	80
50-59	151	71	80
60-69	122	53	69
70-79	135	62	73
80+	62	29	33
Νέα Γωνιά			
Ηλικία	**Σύνολο**	**Άρρενες**	**Θήλεις**
0-9	49	24	25
10-19	31	16	15
20-29	29	9	20
30-39	71	38	33
40-49	57	30	27
50-59	47	20	27
60-69	68	35	33
70-79	74	38	36
80+	27	13	14
Νέα Σύλλατα			

Ηλικία	Σύνολο	Άρρενες	Θήλεις
0-9	116	62	54
10-19	104	49	55
20-29	107	59	48
30-39	164	77	87
40-49	174	95	79
50-59	175	79	96
60-69	250	122	128
70-79	216	102	114
80+	80	39	41

Από τους ανωτέρω πίνακες διαπιστώνουμε ότι όλες οι Δημοτικές Κοινότητες της ΔΕ Καλλικράτειας έχουν ηλικιωμένο πληθυσμό δεδομένου ότι η επικρατέστερη κατηγορία ηλικίας είναι 70-79 εκτός της περιοχής του Λακώματος όπου η επικρατέστερη κατηγορία ηλικίας είναι 30-39.

Δημοτική Ενότητα Νέας Τρίγλιας

Νέα Τρίγλια			
Ηλικία	**Σύνολο**	**Άρρενες**	**Θήλεις**
0-9	356	189	167
10-19	315	157	158
20-29	335	168	167
30-39	460	237	223
40-49	475	235	240
50-59	376	188	188
60-69	304	146	158
70-79	329	147	182
80+	152	67	85
Ελαιοχώρια			
Ηλικία	**Σύνολο**	**Άρρενες**	**Θήλεις**
0-9	29	15	14
10-19	32	19	13
20-29	46	26	20
30-39	53	31	22
40-49	35	17	18

50-59	51	25	26
60-69	52	25	27
70-79	36	16	20
80+	0	0	0
Κρήνη			
Ηλικία	**Σύνολο**	**Άρρενες**	**Θήλεις**
0-9	47	21	26
10-19	29	13	16
20-29	38	18	20
30-39	66	33	33
40-49	53	30	23
50-59	44	18	26
60-69	81	40	41
70-79	60	32	28
80+	32	13	19
Νέα Τένεδος			
Ηλικία	**Σύνολο**	**Άρρενες**	**Θήλεις**
0-9	20	8	12
10-19	32	20	12
20-29	18	9	9
30-39	48	20	28
40-49	37	24	13
50-59	42	15	27
60-69	54	27	27
70-79	46	21	25
80+	0	0	0

Νέα Πλάγια			
Ηλικία	**Σύνολο**	**Άρρενες**	**Θήλεις**
0-9	98	47	51
10-19	83	41	42
20-29	105	55	50
30-39	161	78	83
40-49	181	98	83
50-59	186	69	117
60-69	232	117	115
70-79	190	102	88
80+	70	35	35
Πετράλωνα			
Ηλικία	**Σύνολο**	**Άρρενες**	**Θήλεις**
0-9	30	13	17
10-19	30	15	15
20-29	23	12	11
30-39	43	20	23
40-49	44	20	24
50-59	42	20	22
60-69	64	31	33
70-79	54	27	27
80+	18	9	9

Από τους παραπάνω πίνακες διαπιστώνουμε ότι μόνο οι κοινότητες Ελαιοχωρίων και Νέας Τρίγλιας έχουν νέο πληθυσμό με επικρατέστερες κατηγορίες ηλικιών 30-39 και 40-49 αντίστοιχα, ενώ σε όλες οι υπόλοιπες Κοινότητες επικρατεί μεγαλύτερος ηλικιακά πληθυσμός, 60 και πάνω.

2.2.Περιβάλλον & ποιότητα ζωής

2.2.1.Γεωμορφολογικά - γεωλογικά στοιχεία

Δημοτική Ενότητα Μουδανίων

Το φυσικό περιβάλλον της Δημοτικής Ενότητας Μουδανιών χαρακτηρίζεται από τα χαμηλά υψόμετρα και τις ήπιες κλίσεις του ανάγλυφου. Η γενική εικόνα του τοπίου, είναι η κλιμακούμενη ανύψωση του ανάγλυφου από τα παράλια προς την ενδοχώρα. Το μωσαϊκό του τοπίου συνθέτουν το αξιόλογο παραθαλάσσιο μέτωπο, οι εκτεταμένες καλλιέργειες, η συνεχής αστική δόμηση στην παραλιακή ζώνη και τους επιμέρους οικισμούς και η απουσία σημαντικών δασικών εκτάσεων. Η περιοχή της Δημοτικής Ενότητας, ως προς τη γεωμορφολογία του εδάφους, είναι ποικιλόμορφη και παρουσιάζει αρκετό ενδιαφέρον και μέτρια φυσική ομορφιά. Το ανάγλυφο είναι ομαλό με ήπιες κλίσεις. Το έδαφος κατεβαίνει με μικρές κλίσεις στην αρχή και ομαλά στο τέλος προς τη θάλασσα, για να καταλήξει σε επίπεδες εκτάσεις ποικίλου πλάτους και τελικά να διαμορφώσει μία ακτογραμμή ομαλή, αρκετά ενδιαφέρουσα με μεγάλου μήκους παραλίες σχετικά καλής ποιότητας.

Οι ακτές εναλλάσσονται σε χαμηλές και απότομες. Οι χαμηλές είναι αμμώδεις στις εκβολές των κοιλάδων και χειμάρρων προς τη θάλασσα (ακτές απόθεσης). Οι απότομες αποτελούν καταλήξεις του Νεογενούς λοφώδους ανάγλυφου και οφείλονται στην ταχεία διάβρωση των χαλαρών Νεογενών στρωμάτων, η οποία προκαλεί υποσκαφές της βάσης των παράκτιων πρανών. Στους λόφους υπάρχουν ελάχιστα πεύκα μαζί με άλλη θαμνώδη βλάστηση, ενώ στις πιο επίπεδες εκτάσεις έχουμε διάφορες καλλιέργειες και στην παραλιακή ζώνη –επίσης- ορισμένες εκτάσεις με πεύκα και θίνες.

Η περιοχή, η οποία είναι ανοικτή στην θάλασσα του Θερμαϊκού κόλπου στα δυτικά και στον Τορωναίο κόλπο στα ανατολικά (παραλίες Αγίου Μάμα και Ν. Ποτίδαιας) περικλείεται από λόφους, οι οποίοι σταδιακά ανέρχονται από τη θάλασσα ως τους «ηπειρωτικούς» οικισμούς της Πορταριάς και του Ζωγράφου αρχικά και συνεχίζουν να ανέρχονται ακόμα υψηλότερα στους οικισμούς του Αγίου Παντελεήμονος και των Σημάντρων, αφήνοντας στενά περάσματα (κοιλάδες) για ρέματα, που καταλήγουν στην θάλασσα. Ειδικότερα, διακρίνονται τέσσερις κοιλάδες, τα νερά των οποίων εκβάλλουν στο Θερμαϊκό κόλπο και μία κοιλάδα, η οποία καταλήγει στον κόλπο της Κασσάνδρας. Αυτές είναι η κοιλάδα Ν. Τρίγλιας

- Ν. Πλαγίων (με διεύθυνση Β.Δ.-Ν.Α.), η κοιλάδα Ζωγράφου - Φλογητών (με διεύθυνση Β-Ν), η κοιλάδα Σημάντρων - Πορταριάς - Διονυσίου (με διεύθυνση Β.Α.-Ν.Δ.) και μία μικρότερη στα δυτικά όρια της πόλης των Ν. Μουδανιών. Η κοιλάδα Ν. Ολύνθου - Αγίου Μάμα έχει Β-Ν διεύθυνση και καταλήγει στον κόλπο της Κασσάνδρας.

Το υψόμετρο ξεκινάει από το μηδέν στο επίπεδο της θάλασσας και ανέρχεται στα 200μ. περίπου, στο υψηλότερο σημείο στα όρια προς τη Δημοτική Ενότητα Ανθεμούντα. Η ομαλή κλίση του εδάφους έχει ως αποτέλεσμα τη δημιουργία δύο κύριων κοιλάδων με προσανατολισμό από βόρειο ανατολικά προς νότιο δυτικά κατά μήκος των τοπικών κοινοτήτων Ζωγράφου και Αγίου Παντελεήμονα Σημάντρων – Πορταριάς – Διονυσίου αντίστοιχα.

<u>Δημοτική Ενότητα Καλλικράτειας</u>

Οι Τοπικές Κοινότητες που αποτελούν τη Δ.Ε. Καλλικράτειας χαρακτηρίζονται πεδινές. Τα διοικητικά όρια της Ν.Καλλικράτειας, των Νέων Συλλάτων, της Σωζόπολης, του Αγίου Παύλου και της Νέας Ηράκλειας βρίσκονται σε επαφή με τη θάλασσα. Σε γενικές γραμμές, η μορφολογία του εδάφους χαρακτηρίζεται από πεδινές εκτάσεις, ομαλό ανάγλυφο και μικρές υψομετρικές διαφορές των ακραίων σημείων της. Το υψομετρικό ανάγλυφο της Δ.Ε. χαρακτηρίζει η ομοιομορφία με υψόμετρο 0 – 7 μέτρα επάνω από την επιφάνεια της θάλασσας. Η περιοχή αποτελεί τμήμα της λεκάνης απορροής Επανωμής – Ν. Καλλικράτειας, της οποίας η πλησιέστερη κύρια βαθιά γραμμή διέρχεται μεταξύ Αγίου Παύλου και Ν. Καλλικράτειας. Την περιοχή διασχίζει το «Κούριο» ρέμα, που εκβάλλει στο Θερμαϊκό Κόλπο. Από γεωλογικής πλευράς, στην περιοχή επικρατούν σχεδόν οριζόντιες στρώσεις του Τριτογενούς (Νεογενές και Παλαιογενές). Διακρίνονται οι Παράκτιες αποθέσεις με αναχώματα κ.λ.π. στην παραλιακή ζώνη και τα μέτρια εξελιγμένα αργιλλώδη εδάφη που σχηματίστηκαν επάνω σε μαργώδη ιζήματα και είναι ασβεστούχα. Έχουν έναν αργιλλώδη καμβικό ορίζοντα, που κείται επάνω από τον μαργώδη ορίζοντα. Τα εδάφη αυτά έχουν ελαφρές κλίσεις (3% - 7%), παρουσιάζουν μέτρια διάβρωση και είναι καλώς αποστραγγιζόμενα. Κατά την ξηρά περίοδο, τα εδάφη

αυτά είναι ξηρά. Η παραγωγικότητα των εδαφών είναι καλή, ενώ δεν προβλέπονται ιδιαίτερα προβλήματα θεμελίωσης και τα τυχόν προϊόντα εκσκαφών θα μπορούν μετά από διαλογή να χρησιμοποιηθούν για τυχόν επιχώσεις ή βάσεις.

Τα εδάφη της περιοχής, όπως άλλωστε συμβαίνει για το σύνολο σχεδόν των εδαφών της Ελλάδας, δεν έχουν ταξινομηθεί και χαρτογραφηθεί. Τα ελάχιστα εδαφολογικά δεδομένα που υπάρχουν, αφορούν διάσπαρτες και μεμονωμένες περιοχές και φυσικά δεν μπορούν να οδηγήσουν σε κάποια ειδικά συμπεράσματα. Εντούτοις (για τα εδάφη της περιοχής μελέτης), μπορεί να ειπωθεί συνοπτικά ότι, είναι ελαφρά, χαλικώδη, πλούσια σε άργιλο με μικρή υδατοπερατότητα, κατάλληλα για ξερικές καλλιέργειες. Τα πετρώματα που υπάρχουν στη Δ.Ε. αποτελούνται από ασβεστόλιθους γλυκών υδάτων και εναλλασσόμενα στρώματα άμμου, αργιλούχους μάργες και άργιλο. Στην περιοχή –τέλος- υπάρχουν ιζηματογενή και εκρηξιγενή πετρώματα μεσοζωϊκής περιόδου.

<u>Δημοτική Ενότητα Τρίγλιας</u>

Το φυσικό περιβάλλον της Δ..Ε. Τρίγλιας χαρακτηρίζεται από τα χαμηλά υψόμετρα και τις ήπιες κλίσεις του ανάγλυφου. Η γενική εικόνα του τοπίου, είναι η κλιμακούμενη ανύψωση του ανάγλυφου από τα παράλια προς την ενδοχώρα. Κορύφωση της ανύψωσης αυτής, αποτελεί ο όγκος του όρου με το τοπωνύμιο «Κατσίκα». Οι Τ.Κ. με το υψηλότερο υψόμετρο, είναι η Κρήνη (280μ.) και τα Πετράλωνα (270μ.). Το μωσαϊκό του τοπίου συνθέτουν η θάλασσα, οι εκτεταμένες καλλιέργειες, η συνεχής αστική δόμηση στην παραλιακή ζώνη και τους επιμέρους οικισμούς και η απουσία υψηλής και πυκνής φυσικής βλάστησης

Το φυσικό περιβάλλον της Δ..Ε. Τρίγλιας χαρακτηρίζεται από τα χαμηλά υψόμετρα και τις ήπιες κλίσεις του ανάγλυφου. Χαρακτηριστικά αναφέρεται ότι, η κλίση του εδάφους είναι κάτω του10% σε ποσοστό έκτασης άνω του 85% της περιοχής. Η γενική εικόνα του τοπίου, είναι η έλλειψη δασικών εκτάσεων, οι γεωργικές χρήσεις και το παραθαλάσσιο μέτωπο. Το ανάγλυφο παρουσιάζει εντονότερες κλίσεις, προσδίδοντας στα Πετράλωνα και την Κρήνη ένα ορεινό τοπίο. Ο ορεινός όγκος της

«Κατσίκας» συνδέεται με ορεινούς όγκους του Δήμου Ανθεμούντα, σχηματίζοντας ένα φραγμό προς βορρά, αρχίζοντας από την υψομετρική ζώνη των 400μ..

2.2.2.Φυσικό Περιβάλλον - Χρήσεις γης

Δημοτική Ενότητα Μουδανίων

Η έκταση της Δημοτικής Ενότητας Μουδανιών καλύπτεται κατά 81,3% (115,1 από τα 141,6 τετρ. χλμ.) από καλλιεργούμενες εκτάσεις και αγραναπαύσεις. Αυτό οφείλεται, κυρίως στο ήπιο ανάγλυφο της περιοχής, αλλά και στις συνολικές ευνοϊκές συνθήκες για την ανάπτυξη πολλών και διαφορετικών ειδών καλλιεργειών (κλίμα, έδαφος κ.λ.π.). Το ποσοστό των βοσκότοπων αγγίζει το 7,2%. Δασικές εκτάσεις ουσιαστικά δεν υπάρχουν (0,14%), ενώ οι εκτάσεις με νερό αποτελούν το 2,1% του συνόλου. Τέλος, οι οικισμοί καλύπτουν το 5,2% των εκτάσεων, ενώ 4% προορίζεται για άλλες χρήσεις.

Από την άλλη πλευρά, χαρακτηριστικό της παραλιακής ζώνης της Δ..Ε. Μουδανιών, είναι η εκτεταμένη εκτός σχεδίου δόμηση, η οποία εκτείνεται σε όλη την παραλιακή έκταση. Επίσης, η αυθαίρετη δόμηση είναι περιορισμένη σε σύγκριση με το υπόλοιπο τμήμα της δυτικής ακτής της Χαλκιδικής στο Θερμαϊκό Κόλπο (Ν.Καλλικράτεια, Ν.Τρίγλια). Μεγάλες συγκεντρώσεις αυθαιρέτων παρατηρούνται στις περιοχές «Βάρκες» και «Πόρτες» στη Τ.Κ. Αγίου Μάμα στις ακτές του Θερμαϊκού κόλπου και στο νότιο τμήμα της Ν. Ποτίδαιας στη χερσόνησο της Κασσάνδρας και μάλιστα σε περιοχή, η οποία αποτελεί κηρυγμένο αρχαιολογικό χώρο.

Η ομοιομορφία του (πεδινού) τοπίου χωρίς χαρακτηριστικές εξάρσεις και σημεία με αξιόλογη θέα ή δραματικό περιβάλλον -σε αντίθεση με το χαρακτηριστικό φυσικό περιβάλλον των νοτίων ακτών της Χαλκιδικής- συνετέλεσαν στην συγκέντρωση στη συγκεκριμένη περιοχή παραθεριστών χαμηλών έως μεσαίων εισοδημάτων. Οι παραλίες της Δ.Ε. Μουδανιών, που αποτελούν το σημαντικότερο φυσικό και τουριστικό πόρο της εν λόγω Δ. Ε. είναι μεγάλου μήκους, μετρίου βάθους και γενικά καλής

ποιότητας, με αποτέλεσμα να συγκεντρώνουν μεγάλους αριθμούς παραθεριστών και ημερησίων επισκεπτών. Σημαντικό χαρακτηριστικό της περιοχής, είναι η παντελής έλλειψη εκτεταμένης δασικής βλάστησης. Υπάρχει μόνο θαμνώδης φυσική βλάστηση, που δεσπόζει σε αρκετούς βοσκότοπους, και βλάστηση των καλλιεργούμενων δέντρων, αμπελώνων και ετήσιων φυτών, που ανάλογα με την εποχή δίνουν ποικίλες εικόνες από άποψη χρώματος και αισθητικής. Η πανίδα της περιοχής είναι φτωχή και περιορίζεται κυρίως στο Έλος του Αγίου Μάμα, καθώς είναι ο μοναδικός οικολογικής και αισθητικής αξίας τόπος στην περιοχή. Υπάρχουν δύο αλλουβιακές λεκάνες (Διονυσίου – Πορταριάς και Φλογητών – Ζωγράφου), όπου στις αποθέσεις τους αναπτύσσονται πλούσιοι φρεάτιοι υδροφόροι ορίζοντες. Οι υδροφορείς αυτοί υφίστανται – όμως- υπερεντατική εκμετάλλευση από το μεγάλο αριθμό των αβαθών γεωτρήσεων, που έχουν ανορυχθεί.

Δημοτική Ενότητα Καλλικράτειας

Όσον αφορά στις χρήσεις γης διαπιστώνουμε ότι, το μεγαλύτερο ποσοστό (70,06%) καταλαμβάνουν οι καλλιεργούμενες εκτάσεις. Οι βοσκότοποι καταλαμβάνουν το 17,3% και οι οικισμοί το 11,8%. Αξιοσημείωτο είναι το γεγονός ότι, οι δασικές εκτάσεις οι οποίες στο σύνολο της Π.Ε. Χαλκιδικής αποτελούν σημαντικότατο κομμάτι εδαφικού πόρου, είναι σχεδόν ανύπαρκτες στη περιοχή της Δ.Ε. Καλλικράτειας. Μοναδικές εξαιρέσεις αποτελούν τα κατά τόπους αλσύλλια, των οποίων η ύπαρξη απειλείται επικίνδυνα κατά τους θερινούς μήνες της έντονης τουριστικής κίνησης.

Επιπρόσθετα, στην περιοχή της Δ.Ε. Καλλικράτειας δεν υπάρχουν ποτάμια, λίμνες κ.λ.π. που να προσδίδουν κάποιες ιδιαιτερότητες στο ανάγλυφο και η ομορφιά του τοπίου περιορίζεται στο θαυμάσιο φυσικό πόρο των ακτών της. Η Δ.Ε. Καλλικράτειας βρίσκεται σε έναν γεωγραφικό χώρο που αποτελείται σχεδόν εξ' ολοκλήρου από πεδινές εκτάσεις. Το βασικότερο χαρακτηριστικό της περιοχής, -όπως έχει αναφερθεί και παραπάνω- είναι η παντελής έλλειψη δασικής δενδρώδους βλάστησης. Η περιοχή δεν έχει να επιδείξει στο εσωτερικό της ιδιαίτερα τοπία φυσικού

κάλλους. Πέραν των εδαφικών της χαρακτηριστικών από πλευράς βλάστησης, υπάρχει μόνο η θαμνώδης φυσική βλάστηση που δεσπόζει σε αρκετούς βοσκότοπους και η βλάστηση των καλλιεργούμενων δένδρων (κυρίως αμπέλια και ετήσια φυτά). Οι φυσικοί πόροι της περιοχής περιορίζονται στη γειτνίασή της με την θάλασσα. Οι πανέμορφες ακτές των παραθαλάσσιων Δημοτικών και Τοπικών Κοινοτήτων (Ν. Καλλικράτειας, Ν.Ηράκλειας, Βεργιάς και Σωζοπόλεως) δίνουν το συγκριτικό πλεονέκτημα στη περιοχή και αποτελούν βασικό μοχλό στήριξης της τουριστικής ανάπτυξης, σε συνδυασμό με τα χωροταξικά πλεονεκτήματα της περιοχής.

<u>Δημοτική Ενότητα Τρίγλιας</u>

Όπως φαίνεται από τον παρακάτω πίνακα, η έκταση της Δημοτικής Ενότητας Τρίγλιας καλύπτεται κατά 75,1% από καλλιεργούμενες εκτάσεις και αγραναπαύσεις, ποσοστό πολύ υψηλότερο τόσο από αυτό του Νομού Χαλκιδικής όσο και από τον εθνικό μέσο όρο. Αυτό οφείλεται κυρίως στο ήπιο ανάγλυφο της περιοχής, αλλά και στις συνολικές ευνοϊκές συνθήκες για την ανάπτυξη πολλών και διαφορετικών ειδών καλλιεργειών (κλίμα, έδαφος κλπ.). Το ποσοστό των βοσκότοπων αγγίζει το 14,8%. Δασικές εκτάσεις δεν υπάρχουν.

Οι καλλιεργούμενες εκτάσεις καταλαμβάνουν ποσοστά μεταξύ 80% και 90% του συνόλου της έκτασης των Τ.Δ. Ελαιοχωρίων, Ν. Πλαγίων και Κρήνης, περίπου 70% των Τ.Δ. Ν. Τρίγλιας και Ν. Τενέδου και 60% του Τ.Δ. Πετραλώνων. Σημαντικό τμήμα των Τ.Δ. Ελαιοχωρίων, Ν. Τρίγλιας και Ν. Πλαγίων και ένα μικρό τμήμα του Τ.Δ. Ν. Τενέδου έχουν χαρακτηριστεί ως ζώνη υψηλής παραγωγικότητας. Οι βοσκότοποι εντοπίζονται κυρίως στα Τ.Δ. Ν. Τρίγλιας, Ν. Τενέδου και Πετραλώνων. Το μέσο μέγεθος γεωργικών εκμεταλλεύσεων ανέρχεται σε 86 στρ. περίπου, αρκετά υψηλότερο από αυτό του Νομού Χαλκιδικής (61 στρ.), της Περιφέρειας (55 στρ.) ή σε εθνικό επίπεδο (44 στρ.).

Όσον αφορά τη Δ.Ε. Τρίγλιας, τα τελευταία χρόνια γίνεται φανερό πως το βορειότερο και πλησιέστερο στο Π.Σ.Θ. τμήμα της Δ..Ε. αρχίζει να επηρεάζεται από τα φαινόμενα διαμονής μερικού χρόνου ή πολλαπλής

μερικής κατοίκησης των κατοίκων της Θεσσαλονίκης, ενώ τα παράλια της Δ.Ε. συνδέουν την πληθυσμιακή τους εξέλιξη με την παραθεριστική κυρίως διαμονή και την ανάπτυξη ανάλογων δραστηριοτήτων. Οι τοπικές κοινότητες της εν λόγω Δ.Ε. είναι αγροτικού χαρακτήρα και παραμένουν έξω από τις επιδράσεις αυτές, συγκρατώντας τον πληθυσμό τους.

Στη Δ.Ε. Τρίγλιας, στο όρος της «Κατσίκας» υπάρχουν πεύκα και συστάδες με πουρνάρι και κουμαριά. Με την κάθοδο προς τα πεδινά εμφανίζονται θαμνολίβαδα και πουρναρολίβαδα. Μετά τους θαμνότοπους αρχίζουν να εμφανίζονται οι καλλιεργούμενες εκτάσεις. Ιδιαίτερο ενδιαφέρον παρουσιάζουν τρεις ελαιώνες με υπέργηρα δέντρα. Οι δυο από αυτούς βρίσκονται εκατέρωθεν της οδού Ν. Τρίγλια-Ελαιοχώρια, ενώ ο τρίτος δυτικά του οικισμού της Ν. Τρίγλιας. Υδρολογικά, η περιοχή ανήκει στη «Λεκάνη της Καλαμαριάς» και είναι φτωχή σε υδατικούς πόρους. Γενικά, δεν υπάρχουν επιφανειακοί απορροείς με σημαντική μόνιμη ή εποχιακή ροή. Το επιφανειακό υδάτινο δίκτυο αφορά ρέματα και μικρούς χείμαρρους, των οποίων η ροή δημιουργείται κατά τη διάρκεια βροχοπτώσεων. Οι χείμαρροι αυτοί δύναται να δημιουργήσουν προβλήματα ρύπανσης της παραλιακής ζώνης.

2.2.3.Αναπτυξιακή Φυσιογνωμία

Σε επίπεδο Π.Ε. Χαλκιδικής, η θέση του Δήμου Ν. Προποντίδας και ιδιαίτερα του οικισμού των Νέων Μουδανιών, είναι ιδιαίτερα σημαντική, καθώς κατέχει εξέχουσα θέση στο δίκτυο οικισμών του νομού και ιδιαίτερα σε τομείς, όπως η παροχή υπηρεσιών. Είναι γεγονός ότι, ο Δήμος παρουσιάζεται ιδιαίτερα ανταγωνιστικός συγκριτικά με την έδρα της Π.Ε. Χαλκιδικής τον Πολύγυρο και σε αρκετούς τομείς, δείχνει να αποτελεί το πραγματικό κέντρο για τον νομό.

Ιδιαιτέρως σημαντικό στοιχείο, είναι η πολύ μεγάλη δυναμική ανάπτυξης των οικισμών των Ν. Μουδανιών και Ν. Καλλικράτειας, οι οποίοι τα τελευταία χρόνια μετεξελίσσονται σε πληθυσμιακά, οικονομικά και πολιτιστικά κέντρα όλης της Χαλκιδικής. Η πληθυσμιακή έκρηξη των τελευταίων δεκαετιών που οφείλεται –αφενός- στην εξέλιξη των παράλιων οικισμών σε θέρετρα και τόπους τουριστικής συγκέντρωσης και αφετέρου,

στην οικονομική ανάπτυξη των Ν. Μουδανιών έχει ως αποτέλεσμα, η Δ.Ε. Μουδανιών να έχει αναχθεί σήμερα στο κυριότερο «αστικό συγκρότημα» της Π.Ε. Χαλκιδικής.

Στον τομέα των μεταφορών αδιαφιλονίκητα είναι το κέντρο της Π.Ε. -κυρίως- κατά την θερινή περίοδο, καθώς βρίσκεται σε κομβικό σημείο, ιδιαίτερα στις μεταφορές μεταξύ Θεσσαλονίκης και των χερσονήσων της Κασσάνδρας και της Σιθωνίας, καθώς η Ε.Ο. Θεσσαλονίκης - Ν.Μουδανιών διοχετεύει την κίνηση προς τις δύο χερσονήσους. Επίσης, η παρουσία του λιμανιού στα Ν. Μουδανιά προσφέρει ευκαιρίες ανάπτυξης και των θαλάσσιων μεταφορών, οι οποίες -προς το παρόν- δεν έχουν αναπτυχθεί.

Στον τομέα παροχής υπηρεσιών, αποτελεί κέντρο εξυπηρέτησης για οικισμούς που βρίσκονται στην ευρύτερη περιοχή του Ο.Τ.Α., ενώ αποτελεί έδρα δύο ραδιοφωνικών σταθμών, καθώς και δύο τοπικών εφημερίδων.

Με τη λειτουργία τμήματος Τ.Ε.Ι. και Ι.Ε.Κ. στον οικισμό των Ν. Μουδανιών, ο Δήμος γίνεται το κέντρο της ευρύτερης περιοχής του νομού και στον τομέα της εκπαίδευσης.

Επισημαίνεται ότι, η Ν.Τρίγλια δεν λειτουργεί –πάντως- ως κέντρο της ευρύτερης περιοχής, λόγω του μικρού μεγέθους της σε σχέση με την Ν.Καλλικράτεια και τα Ν.Μουδανιά. Αξιοσημείωτο είναι το γεγονός ότι, η εξάρτηση από το Πολεοδομικό Συγκρότημα Θεσσαλονίκης, είναι μεγαλύτερη από τον Πολύγυρο – που είναι η πρωτεύουσα του Νομού – λόγω (κυρίως) της ανάπτυξης των οδικών αξόνων και συνεπώς, της μικρής χρονοαπόστασης. Η εξάρτηση από τον Πολύγυρο περιορίζεται στις διοικητικές υπηρεσίες, αποκλειστικά.

Συμπερασματικά, μπορεί να αναφερθεί ο σημαντικότατος ρόλος του Δήμου σε επίπεδο Περιφερειακής Ενότητας, γεγονός που πρέπει να ληφθεί υπόψη κατά το σχεδιασμό, ώστε να διατηρήσει ο Δήμος Ν.Προποντίδας τον ρόλο του και εάν καθίσταται δυνατόν, να αναβαθμιστεί ακόμη περισσότερο. Εν κατακλείδι το συγκριτικό πλεονέκτημα του Δήμου Νέας Προποντίδας αποτελούν τα χωροταξικά του πλεονεκτήματα, όπως η γειτνίασή του με την Θεσσαλονίκη και με την θάλασσα που του δίνουν την δυνατότητα μεγάλης τουριστικής ανάπτυξης.

Η διαφύλαξη της ισόρροπης και πολυδιάστατης ανάπτυξης που λαμβάνει χώρα στον «καλλικράτειο» Δήμο Νέας Προποντίδας, οφείλει να αποτελεί βασική επιδίωξη κάθε προσπάθειας σχεδιασμού, με δράσεις ταυτόχρονης προστασίας των φυσικών πόρων και ενίσχυσης όλων των παραγωγικών κλάδων.

Ο Δήμος Νέας Προποντίδας διαθέτει –ειδικότερα στον τουριστικό τομέα- σημαντικά συγκριτικά πλεονεκτήματα :

- Όμορφο φυσικό περιβάλλον που συνδυάζει ποιοτικές ακτές, καθαρές θάλασσες με καταπράσινους αγρούς, οικοσυστήματα και αρχαιολογικούς χώρους.
- Αξιόλογη τουριστική υποδομή με χιλιάδες κλίνες σε ξενοδοχεία, επιπλωμένα διαμερίσματα, ενοικιαζόμενα δωμάτια και παραθεριστικές κατοικίες που ενοικιάζονται σε τουρίστες. Η υποδομή αυτή μπορεί να επαναπροσανατολισθεί σε μία νέα κατεύθυνση και να βοηθήσει ουσιαστικά στην τουριστική ανάπτυξη της περιοχής.
- Εξειδίκευση ανθρώπινου δυναμικού και τοπικές υπηρεσίες στους τομείς του τουρισμού, του πολιτισμού και της ψυχαγωγίας.
- Απέχει -περίπου- σαράντα λεπτά από το αεροδρόμιο «Μακεδονία» της Θεσσαλονίκης, γεγονός που επιτρέπει πολλά περιθώρια ανάπτυξης του εισερχόμενου τουρισμού και των ειδικών μορφών, που χρησιμοποιούν (κατά κύριο λόγο) ως μέσο μεταφοράς τα αεροσκάφη.
- Διαθέτει μήκος ακτών και εκτάσεις που παρέχουν την δυνατότητα της ανάπτυξης εγκαταστάσεων ποιοτικού τουρισμού (μαρίνες, ποιοτικοί οικισμοί τουριστικών κατοικιών και επαύλεων).
- Βρίσκεται σε κεντρική θέση σε σχέση με τα οδικά δίκτυα της Π.Ε. Χαλκιδικής.
- Η ανάπτυξη του τουρισμού στην περιοχή λειτουργεί ως ατμομηχανή και για τους άλλους τομείς της οικονομικής δραστηριότητας. (ζήτηση για τα αγροτικά προϊόντα της περιοχής, δίνοντας ώθηση στις προσπάθειες τυποποίησης και προώθησής τους ως επώνυμα αγροτικά προϊόντα).

Η πολυδιάστατη ενασχόληση του τοπικού πληθυσμού σε διάφορους παραγωγικούς τομείς, κρίνεται ιδιαιτέρως θετική. Η δυναμική ανάπτυξης του νέου Δήμου αντικατοπτρίζεται και στα στοιχεία που παρατέθηκαν σχετικά με τον πληθυσμό και δείχνουν μεγάλες πληθυσμιακές αυξήσεις για όλα τις τοπικές κοινότητες, ακόμα και για αυτά που βρίσκονται εκτός παραλιακής ζώνης προς την ενδοχώρα, τα οποία –σε αντίθεση προς την γενικότερη εν Ελλάδι τάση- συγκρατούν και αυξάνουν (Αγ. Παντελεήμονας, Σήμαντρα, Πορταριά, Ν.Σύλλατα, Λάκκωμα, Ν.Πλάγια) τους πληθυσμούς τους.

Ωστόσο και με βάση τα στοιχεία που παρατέθηκαν, ο Δήμος Νέας Προποντίδας χαρακτηρίζεται από γοργούς ρυθμούς ανάπτυξης σε όλους τους τομείς. Παρόλα αυτά -εν δυνάμει- κίνδυνοι (κυρίως ως προς την επάρκεια και ποιότητα των φυσικών πόρων) απειλούν να πλήξουν την αναπτυξιακή διαδικασία, εάν δεν αντιμετωπιστούν δραστικά και έγκαιρα.

Συνοψίζοντας, ο Δήμος Νέας Προποντίδας μπορεί να θεωρηθεί –πλέον- προάστιο του Πολεοδομικού Συγκροτήματος της Θεσσαλονίκης. Υπό τον όρο επιτυχούς έκβασης του εγχειρήματος του «Προγράμματος Καλλικράτης» (σε μεσοπρόθεσμη βάση) μπορεί να καταστεί ο εν λόγω νέος Δήμος ενιαίος αστικός χώρος και να λειτουργεί ως πόλη – δορυφόρος του Π.Σ. Θεσσαλονίκης. Πράγματι, κατά τη θερινή περίοδο ιδιαίτερα, ο Δήμος Νέας Προποντίδας λαμβάνει τη μορφή μεγάλου αστικού κέντρου, με πληθυσμό που αγγίζει τους 250.000 και πλέον κατοίκους. Ο Δήμος Νέας Προποντίδας, είναι ένας τόπος συνάντησης και σύνθεσης ποικίλων πολιτιστικών κουλτούρων και παραδόσεων, διάδοσης ιδεών και αντιλήψεων, χώρος «ζωντανός» και δυναμικός, με έντονα τα στοιχεία της κοινωνικής, οικονομικής και επιχειρηματικής/εμπορικής δραστηριότητας. Υπό αυτό το πρίσμα, εάν επιτευχθεί οι άνθρωποι αυτοί (παραθεριστές, επισκέπτες και τουρίστες) να αισθανθούν άνετα, όμορφα και ασφαλείς, τότε μπορεί να ειπωθεί ότι « το καλοκαίρι, η Θεσσαλονίκη γίνεται προάστιο του Δήμου Νέας Προποντίδας», υπό την έννοια ότι συντηρεί και στηρίζει το Δήμο Νέας Προποντίδας.

2.2.4. Ορυκτός Πλούτος

Όσον αφορά τον ορυκτό πλούτο του Δήμου η μόνη εκμετάλλευση είναι εκείνη του λατομείου αδρανών στη θέση του ασβεστολιθικού λόφου της Ν. Τενέδου (Δροσερό-260μ.). Η συγκεκριμένη περιοχή έχει χαρακτηριστεί ως «λατομική περιοχή», γεγονός που επιτρέπει την εξόρυξη, σύμφωνα όμως με το υφιστάμενο περιβαλλοντικό πλαίσιο.

2.2.5. Γεωθερμία

Αξίζει να σημειωθεί ότι, στην περιοχή υφίσταται γεωθερμικό πεδίο, ιδιαίτερα στις περιοχές Ελαιοχωρίων, Ν. Τρίγλιας και Ν. Τενέδου. Το πεδίο εντοπίστηκε το 1983 από το Ι.Γ.Μ.Ε. στην περιοχή «Ξινή» των Ελαιοχωρίων σε βάθος 60 έως 100 μέτρων. Αποτελεί πεδίο χαμηλής ενθαλπίας (33-42°C) και μπορεί να χρησιμοποιηθεί για θέρμανση κατοικιών και θερμοκηπίων, ξήρανση αγροτικών προϊόντων και διάφορες άλλες εφαρμογές. Η πολύ χαμηλή περιεκτικότητα του νερού του πεδίου σε άλατα έχει ως πλεονέκτημα τις ελάχιστες φθορές στις εγκαταστάσεις.

2.2.6. Περιοχές ιδιαίτερου φυσικού κάλλους – Προστατευόμενες περιοχές

<u>Έλος Αγίου Μάμα</u>

Πρόκειται για ένα επίπεδο παραθαλάσσιο τοπίο εκτάσεως 700 εκταρίων περίπου με υφάλμυρη λίμνη (λιμνοθάλασσα), που αποξηραίνεται το καλοκαίρι, αλμυρό έλος, αμμοθίνες και εκτεταμένο χερσότοπο καλυμμένο με χαρακτηριστική βλάστηση. Σε διάφορα σημεία υπάρχουν καλαμιώνες και άλλη υδροχαρής βλάστηση. Περιβάλλεται από μικτές καλλιεργήσιμες γεωργικές εκτάσεις με φυτοφράκτες. Το έλος του Αγίου Μάμα έχει οικολογική αξία σε εθνικό επίπεδο και αποτελεί έναν από τους πιο αξιόλογους μικρούς υγροβιότοπους της χώρας, καθώς φιλοξενεί σημαντικά είδη πτηνών, ενδιαιτημάτων, σπάνια είδη πανίδας και γενικότερα ένα σημαντικό οικοσύστημα. Η περιοχή περιλαμβάνεται στο ευρωπαϊκά δίκτυο CORINE – Biotopes και ΦΥΣΗ 2000 (NATURA 2000), ενώ αποτελεί ακόμη περιοχή προστασίας της Ορνιθοπανίδας. Ο υγροβιότοπος απειλείται σοβαρά από την μείωση της εισροής γλυκού νερού. Στο έλος είναι δυνατόν να πραγματοποιηθούν εκπαιδευτικές

δραστηριότητες, επιστημονική έρευνα, ανάπτυξη του οικοτουρισμού, και παρατήρηση της πανίδας

ΔιώρυγατηςΠοτίδαιας

Αποτελεί ένα από τα σημαντικότερα αξιοθέατα της Δημοτικής Ενότητας Μουδανιών.

ΆλσοςτηςΠαναγίαςτηςΚορυφινής

Αποτελεί από αισθητικής άποψης ένα από τα πιο ενδιαφέροντα τοπία του δημοτικού διαμερίσματος Νέων Μουδανιών.

Περιοχή«Λακάρα»ή«ΤσαούςΜύλος»σταΣήμαντρα

Περιοχή δυτικά του οικισμού, δίπλα στον Ολύνθιο ποταμό, με πυκνή βλάστηση και αιωνόβια δένδρα.

Περιοχή«Πλατάνια»ή«Καραγάτσια»

Δασύλλιο στον Αγ. Παντελεήμονα.

Σπήλαιο Πετραλώνων

Το Σπήλαιο των Πετραλώνων βρίσκεται εντός του όρους «Κατσίκα», έξω από το Δ.Δ. των Πετραλώνων. Πρόκειται για σπήλαιο παγκοσμίου φήμης, μοναδικό για τα πλούσια και μεγάλης αρχαιολογικής αξίας παλαιοντολογικά του ευρήματα, πλούσιο σε σταλακτικό διάκοσμο μοναδικής ομορφιάς. Το σημαντικότερο εύρημα του Σπηλαίου είναι το κρανίο του ανθρώπου των Πετραλώνων, που θεωρείται ένας από τους αρχαιότερους ανθρώπους της Ευρώπης. Παράλληλα, έχει βρεθεί πλήθος οστών προϊστορικών ζώων. Τα συγκεκριμένα παλαιοντολογικά ευρήματα εκτίθενται στο μουσείο του σπηλαίου, ενώ το κρανίου του ανθρώπου των Πετραλώνων βρίσκεται στο Πανεπιστήμιο της Θεσσαλονίκης. Οι ανασκαφές συνεχίζονται μέχρι σήμερα. Ανακαλύπτονται συνεχώς όλο και περισσότεροι χώροι του σπηλαίου. Σημαντικά παλαιοντολογικά ευρήματα βρίσκονται ακόμη διάσπαρτα στην ευρύτερη περιοχή του Δήμου.

Κορυφή του όρους Κατσίκα

Η κορυφή του όρους είναι ένα σημείο με μοναδική πανοραμική θέα του μεγαλύτερου μέρους του Νομού Χαλκιδικής.

Υπέργηρες ελιές Ν. Τρίγλιας και Ελαιοχωρίων

Οι υπέργηρες ελιές βρίσκονται στις ανατολικές εισόδους της Ν. Τρίγλιας και των Ελαιοχωρίων με ηλικία 400 ετών. Ο Δήμος προσανατολίζεται στην ανακήρυξή τους ως μνημεία της φύσης.

Υπέργηρα πουρνάρια Ελαιοχωρίων

Τα υπέργηρα πουρνάρια βρίσκονται μπροστά στην είσοδο του Ιερού Ναού των Ελαιοχωρίων και η ηλικία τους ανέρχεται σε 300 έτη. Ο Δήμος προσανατολίζεται στην ανακήρυξή τους ως μνημεία της φύσης.

2.2.7. Οικισμοί και πολεοδομικές ενότητες

Η οικιστική περιοχή του Δήμου αποτελείται από τους θεσμοθετημένους οικισμούς των τριών Δημοτικών Ενοτήτων που αποτελούν το Δήμο.

Α) Δημοτική Ενότητα Μουδανιών

Η Δημοτική Ενότητα Μουδανιών αποτελείται από τους κύριους θεσμοθετημένους οικισμούς των Ν. Μουδανιών, Ν. Φλογητών, Ζωγράφου, Διονυσίου, Παραλίας Διονυσίου, Παραλίας Πορταριάς, Αγίου Παντελεήμονα, Αγίου Μάμα, Σημάντρων και Ν. Ποτίδαιας.

Χαρακτηριστικό της παραλιακής ζώνης της Δημοτικής Ενότητας είναι η εκτεταμένη εκτός σχεδίου δόμηση η οποία εκτείνεται σε όλη την παραλιακή έκταση. Επίσης, η αυθαίρετη δόμηση είναι περιορισμένη σε σύγκριση με το υπόλοιπο τμήμα της δυτικής ακτής της Χαλκιδικής στο Θερμαϊκό κόλπο (Καλλικράτεια, Τρίγλια). Μεγάλες συγκεντρώσεις αυθαιρέτων παρατηρούνται στις περιοχές Βάρκες και Πόρτες στο Τ.Κ. Αγίου Μάμα στις ακτές του Θερμαϊκού και στο νότιο τμήμα της Ν. Ποτίδαιας στη χερσόνησο της Κασσάνδρας.

Η πρώτη προσπάθεια πολεοδομικού σχεδιασμού στην περιοχή πραγματοποιήθηκε με την «Ειδική Μελέτη Οικιστικής Ανάπτυξης Δυτ. Ακτής Χαλκιδικής» που εκπονήθηκε από το ΥΧΟΠ (Υπουργείο Χωροταξίας Οικισμού και Περιβάλλοντος). Στη μελέτη προσεγγίζεται σαν περιοχή Ο.Ε.3 η παραλιακή ζώνη των ΟΤΑ Φλογητών, Διονυσίου και Πορταριάς και προτείνεται η δημιουργία ζωνών παραθεριστικής κατοικίας στα όρια των υφιστάμενων οικισμών περιμετρικά της Παραλίας Διονυσίου και της Πορταριάς και προς το θαλάσσιο μέτωπο στον οικισμό των Φλογητών.
Τα πολεοδομικά χαρακτηριστικά των τοπικών κοινοτήτων περιγράφονται παρακάτω:

i.Ν.Μουδανιά

Τα Ν. Μουδανιά είναι παραλιακός οικισμός ανεπτυγμένος κατά μήκος του αιγιαλού. Είναι ο μεγαλύτερος και δυναμικότερος οικισμός και έδρα του Δήμου. Ο σημερινός οικισμός περιλαμβάνει τον παλιό οικισμό που δημιουργήθηκε από τις διανομές του Υπ. Γεωργίας για την εγκατάσταση προσφύγων προερχόμενων κυρίως από τα Μουδανιά της Μικράς Ασίας, και τις περιοχές επέκτασης του σύμφωνα με το εν ισχύ Γενικό Πολεοδομικό Σχέδιο. Το τμήμα του παλιού οικισμού (αστική διανομή) αποτελείται από ορθογωνικά οικοδομικά τετράγωνα μεσαίου μεγέθους που δημιουργούνται από ευθύγραμμους δρόμους μικρού πλάτους που διασταυρώνονται κάθετα μεταξύ τους υπό γωνία σε σχέση με την παραλία. Οι τρεις διαδοχικές περιοχές επέκτασης αποτελούν πολεοδομημένες «λωρίδες» μεγάλων οικοδομικών τετραγώνων που εκτείνονται κάθετα από την παραλία προς την ενδοχώρα. Μεταξύ των περιοχών επέκτασης διέρχονται οι μεγαλύτεροι οδικοί άξονες του οικισμού. Ο οικισμός έχει παραλιακή ζώνη εκτός ΓΠΣ με λιμάνι.
Η κυρίαρχη χρήση γης στον οικισμό είναι αυτή της κατοικίας. Πιο συγκεκριμένα απαντάται η χρήση της αμιγούς κατοικίας στο μεγαλύτερο μέρος του οικισμού, ωστόσο στο κεντρικό κομμάτι του παλαιού οικισμού εντοπίζονται περιοχές γενικής κατοικίας. Μικρές εκτάσεις παραθεριστικής κατοικίας εμφανίζονται στις παρυφές του οικισμού.

Περιοχές κεντρικών λειτουργιών συναντώνται στο τμήμα το παλιού οικισμού που βρίσκεται πάνω από το λιμάνι. Εγκαταστάσεις εκπαίδευσης υπάρχουν χωροθετημένες σε διάφορα σημεία του οικισμού κυρίως στις περιοχές του παλαιού οικισμού και στην περιοχή «Αλμύρα». Αθλητικές εγκαταστάσεις (εθνικό στάδιο, κλειστό γυμναστήριο, ιδιωτικά γυμναστήρια) υπάρχουν εντός του οικισμού όπως και πολιτιστικές λειτουργίες (2 θέατρα, βιβλιοθήκη, ωδείο, 2 μουσεία).

Επίσης τα Ν. Μουδανιά διαθέτουν:

- εγκαταστάσεις πρόνοιας (Κέντρο Υγείας, ΚΑΠΗ, Παιδικός σταθμός, ιδιωτικά ιατρεία, φαρμακεία),
- περιοχές τουρισμού και αναψυχής (ξενοδοχεία και παραδοσιακές ταβέρνες), με μεγαλύτερη συγκέντρωση στα τμήματα που βρίσκονται προς την παραλία,
- χώρους πρασίνου, ελεύθερους χώρους, πλατείες, χώρους στάθμευσης, διάσπαρτους σε όλη την έκταση του οικισμού,
- ευρύ φάσμα χρήσεων γης (εμπόριο, χονδρεμπόριο, μεταφορές, ιδιαίτερες).

ii.ΆγιοςΜάμας

Ο Άγιος Μάμας αποτελεί οικισμό προϋφιστάμενο του 1923. Από πολεοδομικής άποψης ακολουθεί το μοντέλο του παραδοσιακού οικισμού της ελληνικής υπαίθρου, που αναπτύσσεται άναρχα περιμετρικά της κεντρικής πλατείας, με ακτινωτό δίκτυο δρόμων ποικίλου πλάτους που σχηματίζουν ακανόνιστα οικοδομικά τετράγωνα. Το μέγεθος του οριοθετημένου οικισμού είναι περίπου 826 στρέμματα. Η πλατεία αποτελεί το κέντρο του οικισμού συγκεντρώνοντας τις βασικές λειτουργίες διοίκησης (πρώην κοινοτικό κατάστημα), αναψυχής, εμπορίου, την εκκλησία, ενώ σε μικρή απόσταση βρίσκεται το δημοτικό και το νηπιαγωγείο. Τα κοιμητήρια βρίσκονται εντός των ορίων του οικισμού. Στην περίμετρο του οικισμού και εντός ορίων υπάρχουν ακόμα αδόμητες εκτάσεις.

iii.ΆγιοςΠαντελεήμονας

Ο οικισμός αποτελείται από δύο τμήματα. Το παλαιό τμήμα το οποίο διχοτομείται από ένα ρέμα και χαρακτηρίζεται από ακανόνιστο δίκτυο δρόμων που δημιουργούν επίσης ακανόνιστα οικοδομικά τετράγωνα χωρίς προσανατολισμό. Δυτικά του οικισμού υπάρχει η περιοχή επέκτασης η οποία προέκυψε με πολεοδομική μελέτη. Η κυρίαρχη χρήση γης στον οικισμό είναι η αμιγής κατοικία. Αδόμητες εκτάσεις υπάρχουν στην περιοχή επέκτασης.

iv.Διονυσίου

Ο οικισμός Διονυσίου προέκυψε από τις διανομές του Υπ. Γεωργίας για την αποκατάσταση των προσφύγων. Διασχίζεται από έναν κεντρικό δρόμο εκατέρωθεν του οποίου υπάρχει από μια σειρά οικοδομικών τετραγώνων ορθογωνίου σχήματος. Η κυρίαρχη χρήση γης είναι η αμιγής κατοικία, ενώ στο κέντρο του οικισμού υπάρχει χώρος πρασίνου γύρω από τον οποίο αναπτύσσονται κεντρικές λειτουργίες του οικισμού (Διοίκηση, πρόνοια, αναψυχή). Στα όρια του οικισμού βρίσκεται η εκκλησία. Δεν υπάρχουν εντός ορίου οικισμού πολλές αδόμητες εκτάσεις.

v.ΠαραλίαΔιονυσίου

Η Παραλία Διονυσίου αποτελεί παραθεριστικό οικισμό που δημιουργήθηκε για να καλύψει τη μεγάλη ζήτηση παραθεριστικής κατοικίας στην περιοχή. Αποτελείται από τον παλαιότερο κεντρικό οικισμό και τις επεκτάσεις του περιμετρικά αυτού. Το κεντρικό μέρος του κεντρικού οικισμού παρουσιάζει ρυμοτομία που προέκυψε από πολεοδόμηση με όμοια οικοδομικά τετράγωνα και πυκνό δίκτυο δρόμων που οδηγούν στην παραλία. Στις περιοχές επέκτασηςέχουν πραγματοποιηθεί πολεοδομικές μελέτες, αλλά παραμένουν αδόμητες προς το παρόν σε μεγάλο ποσοστό. Ο εγκεκριμένος οικισμός καταλαμβάνει 200 στρέμματα περίπου. Η κυρίαρχη χρήση γης στον οικισμό είναι η παραθεριστική κατοικία, ενώ υπάρχουν αρκετοί χώροι αναψυχής και πρασίνου.

vi.Ζωγράφου

Ο οικισμός έχει μακρόστενη διάταξη με οικοδομικά τετράγωνα που έχουν

προκύψει από τις προσφυγικές διανομές του Υπ. Γεωργίας. Οι δρόμοι είναι παράλληλοι και διασχίζουν κάθετα κατά μήκος τον οικισμό. Η αμιγής κατοικία είναι η κύρια χρήση στον οικισμό, ενώ αδόμητοι χώροι δεν υπάρχουν. Στο βόρειο τμήμα του οικισμού συναντάται συγκρότημα εργατικών κατοικιών.

vii.Ν.Ποτίδαια

Πρόκειται για παραλιακό οικισμό στη νότια πλευρά της ομώνυμης διώρυγας, η οποία προήλθε από διανομές του Υπ. Γεωργίας για αποκατάσταση των προσφύγων. Ο παλαιός οικισμός έχει σχήμα τετραγώνου με ρυμοτομία σε στυλ «σκακιέρας», που δημιουργεί το πυκνό δίκτυο δρόμων του. Το τμήμα της επέκτασης του οικισμού, το οποίο επεκτείνεται στην παραλιακή ζώνη από την πλευρά του Τορωναίου Κόλπου, περιλαμβάνει οικοδομικά τετράγωνα σε ορθογώνιο σχήμα που εκτείνονται κατά σειρές παράλληλα στην παράκτια ζώνη. Ανάμεσα στον κύριο οικισμό και τις περιοχές επέκτασης διέρχεται η επαρχιακή οδός που εξυπηρετεί την χερσόνησο της Κασσάνδρας. Η συνολική έκταση του οικισμού είναι περίπου 422 στρέμματα. Στον παλιό οικισμό κυριαρχεί η αμιγής και η γενική κατοικία. Στο κέντρο του υπάρχει πλατεία γύρω από την οποία υπάρχουν λειτουργίες τοπικού κέντρου και βόρεια της πλατείας εγκαταστάσεις εκπαίδευσης (νηπιαγωγείο, δημοτικό) και αγροτικές αποθήκες σε κοντινή απόσταση. Νότια της πλατείας βρίσκονται εγκαταστάσεις διοίκησης (πρώην κοινοτικό κατάστημα) και η εκκλησία. Οι περιοχές των επεκτάσεων αποτελούν περιοχές παραθεριστικής κατοικίας κυρίως ενώ και ο χαρακτήρας του οικισμού είναι παραθεριστικός. Στο νοτιότερο άκρο της επέκτασης υπάρχουν ορισμένες αδόμητες εκτάσεις.

viii.Πορταριά

Η Πορταριά αποτελεί οικισμό προϋφιστάμενο του 1923 ο οποίος επεκτάθηκε περιμετρικά της κεντρικής πλατείας του. Ωστόσο ο οικισμός παρουσιάζει ρυμοτομία που δημιουργείται από ακτινωτό δίκτυο δρόμων με κέντρο την πλατεία. Τα οικοδομικά τετράγωνα είναι μεγάλα με διάφορα σχήματα ενώ η έκταση του οριοθετημένου οικισμού είναι περίπου 1600

στρέμματα. Η κατοικία αποτελεί την κύρια χρήση στον οικισμό. Γύρω από την πλατεία βρίσκονται οι χρήσεις Διοίκησης (πρώην κοινοτικό κατάστημα), Πρόνοιας (ΚΑΠΗ), Εκπαίδευσης, η εκκλησία και οι κεντρικές λειτουργίες του οικισμού που περιλαμβάνουν κυρίως εμπορικά καταστήματα διαφόρων ειδών. Τα κοιμητήρια βρίσκονται εντός του οριοθετημένου οικισμού. Εντός ορίων του οικισμού υπάρχουν αδόμητες εκτάσεις κυρίως στην περίμετρο του

ix.Σήμαντρα

Ο οικισμός έχει έκταση 875 στρέμματα και προέκυψε από διανομές του υπουργείου Γεωργίας για αποκατάσταση των προσφύγων. Η ρυμοτομία του οικισμού δεν εμφανίζει κάποια συγκεκριμένα γεωμετρικά χαρακτηριστικά, αλλά παρουσιάζεται ακανόνιστη με μεγάλα και διαφόρων σχημάτων οικοδομικά τετράγωνα. Παρουσιάζεται απλώς μια κατεύθυνση του συνόλου των δρόμων προς την κεντρική πλατεία. Η κυρίαρχη χρήση γης είναι η αμιγής κατοικία, ενώ γύρω από την κεντρική πλατεία του οικισμού συναντώνται λειτουργίες τοπικού κέντρου. Οι εγκαταστάσεις εκπαίδευσης (νηπιαγωγείο, δημοτικό, γυμνάσιο, Λυκειακές τάξεις) βρίσκονται στο νότιο τμήμα του οικισμού και δίπλα τους βρίσκεται και το πολιτιστικό πάρκο. Εντός του οικισμού βόρεια της πλατείας υπάρχει η εκκλησία και βορειότερα το γήπεδο ποδοσφαίρου. Στο βόρειο τμήμα του οικισμού κυρίως, αλλά και στα υπόλοιπα τμήματα του υπάρχουν λίγες αδόμητες εκτάσεις.

x.Φλογητά

Τα Φλογητά αποτελούν παραλιακό οικισμό με έντονα παραθεριστικό χαρακτήρα, που περιλαμβάνει τον παλαιότερο κυρίως οικισμό και τις περιοχές επέκτασης εκατέρωθεν του. Ο παλαιός οικισμός των Ν. Φλογητών παρουσιάζει μεγάλα ορθογώνια οικοδομικά τετράγωνα κάθετα στην παραλία, όπως προέκυψαν από τις προσφυγικές διανομές του Υπ. Γεωργίας. Οι περιοχές επέκτασης είναι δύο μικρές πολεοδομημένες λωρίδες δεξιά και αριστερά του οικισμού που αποτελούνται από οικοδομικά τετράγωνα διαφόρων μεγεθών και σχημάτων. Η συνολική έκταση του

οικισμού είναι περίπου 470 στρέμματα. Η αμιγής κατοικία είναι η κυρίαρχη χρήση που συναντάται, ενώ στην παραλιακή ζώνη υπάρχουν τουριστικές χρήσεις. Στο κέντρο του κεντρικού οικισμού υπάρχει πάρκο γύρω από το οποίο συγκεντρώνονται οι περισσότερες κεντρικές λειτουργίες του οικισμού, η εκκλησία και σε κοντινή απόσταση οι εγκαταστάσεις εκπαίδευσης. Στην ανατολική επέκταση του οικισμού υπάρχουν ακόμα αρκετές αδόμητες εκτάσεις.

ιί.Μη θεσμοθετημένοι οικισμοί

Οι εκτός σχεδίου συγκεντρώσεις κτισμάτων καλύπτουν περίπου 4.000 στρέμματα και περιλαμβάνουν σύμφωνα με εκτιμήσεις έως και 8.000 αυθαίρετα κτίσματα. Ορισμένες από αυτές, αν και δεν αποτελούν θεσμοθετημένους οικισμούς, αποτελούν μετρήσιμο μέγεθος κατά τις απογραφές της Ε.Σ.Υ.Ε. και καταγράφονται ως «οικισμοί», συχνά με πλασματικό πληθυσμό. Αποτελούν στο σύνολο τους παραθεριστικούς οικισμούς με μεγάλη κίνηση κατά τη θερινή περίοδο.

Οι οικισμοί Πόρτες και Βάρκες οι οποίοι βρίσκονται στην παραλιακή ζώνη μεταξύ Αγίου Μάμαντος και Ν. Ποτίδαιας από την πλευρά του Θερμαϊκού Κόλπου, και δύο ακόμη συγκεντρώσεις νότια της Ποτίδαιας αποτελούν τις μεγαλύτερες συγκεντρώσεις εκτός σχεδίου δόμησης στην περιοχή. Η δόμηση στους προαναφερόμενους οικισμούς είναι αυθαίρετη. Στο τμήμα κάτω από την επαρχιακή οδό μέχρι την παραλία βρίσκεται και η περιοχή Γκρέμια βορειότερα και σε συνέχεια με τις Βάρκες, με αποτέλεσμα να δημιουργείται μια ενιαία δομημένη έκταση στο μεγαλύτερο τμήμα της παραλιακής ζώνης μεταξύ Ν. Μουδανιών και Ν. Ποτίδαιας. Μεταξύ Ν. Φλογητών και Παραλίας Διονυσίου στο παραλιακό τμήμα υπάρχει ο οικισμός Μουριές, ο οποίος αποτελεί μετρήσιμο μέγεθος.

Β)Δημοτική Ενότητα Τρίγλιας

Το οικιστικό δίκτυο της Δημοτικής Ενότητας Τρίγλιας οργανώνεται επί του Οδικού Άξονα «Επαρχιακή Οδός Ν. Μουδανιών-Θεσσαλονίκης» με

κατεύθυνση Βορειοδυτικά-Νοτιοανατολικά. Τέσσερις από τους έξι οικισμούς της Δημοτικής Ενότητας διατάσσονται σε απόσταση 2-3χλμ. μεταξύ τους επί του οδικού αυτού άξονα. Σχετικά απομονωμένα εμφανίζονται οι Τ.Κ. της Ν. Τενέδου από την πλευρά της ενδοχώρας και το παραθαλάσσιο των Ν. Πλαγίων. Όλοι οι οικισμοί αναπτύσσονται βάσει των σχεδίων Διανομών οικισμών του Υπουργείου Γεωργίας, εκτός από αυτόν της Κρήνης, που αποτελεί οικισμό προϋφιστάμενο του 1923 και στερείται ρυμοτομικού σχεδίου.

Τα τελευταία χρόνια γίνεται φανερό πως το βορειότερο, και πλησιέστερο στη Θεσσαλονίκη, τμήμα της Δημοτικής Ενότητας αρχίζει να επηρεάζεται από τα φαινόμενα διαμονής μερικού χρόνου ή πολλαπλής μερικής κατοίκησης των κατοίκων της Θεσσαλονίκης, ενώ τα παράλια της Δημοτικής Ενότητας συνδέουν την πληθυσμιακή τους εξέλιξη με την παραθεριστική κυρίως διαμονή και την ανάπτυξη ανάλογων δραστηριοτήτων. Οι εσωτερικές τοπικές κοινότητες είναι αγροτικού χαρακτήρα και παραμένουν έξω από τις επιδράσεις αυτές, συγκρατώντας τον πληθυσμό τους.

Τα πολεοδομικά χαρακτηριστικά των τοπικών κοινοτήτων περιγράφονται παρακάτω:

i.Ν. Τρίγλια

Η Ν. Τρίγλια αναπτύσσεται με βάση τη διανομή αστικών οικοπέδων του Υπουργείου Γεωργίας. Διασχίζεται από την Επαρχιακή Οδό Ν. Μουδανιών-Θεσσαλονίκης και κατά μήκος της οδού συγκεντρώνονται οι βασικές λειτουργίες του οικισμού. Ένας δεύτερος σημαντικός άξονας είναι η οδός με κατεύθυνση Βορρά-Νότου, η οποία διασχίζει τον οικισμό και τον συνδέει με την παραλία, καθώς και με την Εθνική Οδό Θεσσαλονίκης-Ν. Μουδανιών. Συγκεντρώνει όλες τις υπηρεσίες Διοίκησης, Πρόνοιας, Αναψυχής και Πρωτοβάθμιας Εκπαίδευσης στο κέντρο της. Στο δυτικό όριο του οικισμού, στην έξοδο προς Ελαιοχώρια, αναπτύσσεται ένα δεύτερο κέντρο κοινωφελών εξυπηρετήσεων, που περιλαμβάνει τις εγκαταστάσεις Δευτεροβάθμιας Εκπαίδευσης, καθώς και τις εγκαταστάσεις αθλητισμού και πολιτιστικών λειτουργιών. Στη Ν. Τρίγλια λειτουργεί

Περιφερειακό Ιατρείο, το οποίο εξυπηρετεί και τις Τ.Κ. Ελαιοχωρίων, Ν. Πλαγίων και Ν. Τενέδου, ενώ τα υπόλοιπα Τ.Κ. εξυπηρετούνται από το Περιφερειακό Ιατρείο Ν. Συλλάτων. Το σύνολο των οικοδομήσιμων χώρων είναι 795 στρ. και το ποσοστό των κοινόχρηστων και κοινωφελών χώρων σε σχέση με το συνολικό εμβαδό του θεσμοθετημένου οικισμού είναι 34%. Ο βασικός κορμός του οικισμού εμφανίζεται κορεσμένος οικιστικά και αδόμητοι ιδιωτικοί χώροι εντοπίζονται μόνο στα βόρεια και νότια του οικισμού. Στα εν λόγω οικόπεδα εμφανίζεται μια έντονη οικοδομική δραστηριότητα. Βορειοδυτικά του οικισμού σε λοφώδη έκταση καταγράφεται σημαντικός αριθμός κατοικιών υψηλών προδιαγραφών με τη μορφή της εκτός σχεδίου δόμησης. Περιορισμένες είναι τέλος οι οχλούσες χρήσεις που αναπτύσσονται στον οικισμό και αφορούν κυρίως συνεργεία αυτοκινήτων.

ii.Ν. Πλάγια

Ο οικισμός των Ν. Πλαγίων είναι παραθαλάσσιος και βρίσκεται στο νοτιοανατολικό τμήμα της Δημοτικής Ενότητας Τρίγλιας. Αναπτύσσεται σε σχέδιο δυο Διανομών Αστικών Οικοπέδων του Υπουργείου Γεωργίας. Η αρχική Διανομή (1966) αποτελεί το νότιο παραλιακό τμήμα του οικισμού, ενώ μεταγενέστερα με συμπληρωματική διανομή (1968-1970) επεκτάθηκε ο οικισμός προς το βορρά. Τα δυο βασικά τμήματα του οικισμού συνδέονται με άξονα με κατεύθυνση Βορρά-Νότο, ο οποίος και συνδέει την παραλιακή ζώνη των Ν. Πλαγίων με την Εθνική οδό, την Επαρχιακή οδό και τους υπόλοιπους οικισμούς του Δήμου. Εκατέρωθεν αυτού του άξονα συγκεντρώνεται η πλειοψηφία των χώρων εμπορίου, διοίκησης, εξυπηρετήσεων, τουρισμού και αναψυχής. Ανάλογες χρήσεις αναπτύσσονται και κατά μήκος της παραλιακής ζώνης, είναι όμως εποχιακού χαρακτήρα. Στο βόρειο τμήμα κυριαρχεί η πρώτη κατοικία, ενώ στο νότιο κυριαρχεί η δεύτερη κατοικία και οι χώροι τουρισμού και αναψυχής. Σημαντικής έκτασης θεσμοθετημένοι κοινόχρηστοι χώροι αναπτύσσονται σε όλο το μήκος της παραλιακής ζώνης του οικισμού. Κοινωφελείς χώροι εκπαίδευσης, πολιτισμού και αθλητισμού, είναι χωροθετημένοι στην περιφέρεια του οικισμού και ειδικότερα στο βόρειο

τμήμα του. Το σύνολο των οικοδομήσιμων χώρων είναι 243 στρ. και το ποσοστό των κοινόχρηστων και κοινωφελών χώρων σε σχέση με το συνολικό εμβαδό του θεσμοθετημένου οικισμού είναι 57%.

iii.Πετράλωνα

Ο οικισμός των Πετραλώνων βρίσκεται στο βορειοδυτικό τμήμα της Δημοτικής Ενότητας, στις υπώρειες του όρους Κατσίκα, περιοχής χαρακτηρισμένης ως χώρο ιδιαίτερου φυσικού κάλλους. Σε απόσταση 500 μ. από τον οικισμό βρίσκεται το Σπήλαιο των Πετραλώνων, ένας σπουδαιότατος αρχαιολογικός χώρος παλαιοντολογικού ενδιαφέροντος. Το κύριο σώμα του οικισμού αναπτύσσεται κατά μήκος της Επαρχιακής οδού Ν. Μουδανιών- Θεσσαλονίκης που τον διασχίζει, με βάση τη διανομή αστικών οικοπέδων του Υπουργείου Γεωργίας του 1973. Το τοπικό κέντρο του οικισμού με την πλατεία, εκκλησία, τα καφενεία και τα καταστήματα λιανικού εμπορίου αναπτύσσονται κυρίως δυτικά της επαρχιακής οδού και σε επαφή με αυτήν. Στο λοιπό οικισμό συναντώνται κτίσματα μόνο αμιγούς κατοικίας. Οι εγκαταστάσεις κοινωφελών χρήσεων περιορίζονται σε χώρο πρασίνου και αναψυχής, που βρίσκεται στο βορειοδυτικό όριο. Στον οικισμό λειτουργεί νηπιαγωγείο και ΚΕΚ. Οι οικοδομήσιμοι χώροι καταλαμβάνουν έκταση 453 στρ. και το ποσοστό των κοινόχρηστων και κοινωφελών χώρων σε σχέση με το συνολικό εμβαδό του θεσμοθετημένου οικισμού είναι 30%.

iv.Ελαιοχώρια

Ο οικισμός των Ελαιοχωρίων βρίσκεται επί της Επαρχιακής οδού Ν. Μουδανιών- Θεσσαλονίκης, βορειοδυτικά της Ν. Τρίγλιας. Αρχικά αναπτύχθηκε με βάση Διανομή αστικών οικοπέδων του Υπουργείου Γεωργίας, ενώ στη συνέχεια εγκρίθηκε με απόφαση του Νομάρχη Ρυμοτομικό Σχέδιο και καθορίστηκαν όροι δόμησης για τμήμα της οριοθετημένης έκτασης. Κατά μήκος της επαρχιακής οδού αναπτύσσεται υποτυπώδες τοπικό κέντρο, που περιλαμβάνει κοινοτικό κατάστημα, εκκλησία και καταστήματα αναψυχής και λιανικού εμπορίου. Η χρήση που κυριαρχεί στον οικισμό είναι η αμιγής κατοικία. Η ευρύτερη περιοχή του

οικισμού, κυρίως νότια αυτού, καταλαμβάνεται από γεωργικές καλλιέργειες, ενώ στα ανατολικά του οικισμού είναι χέρσες εκτάσεις, όπου υπάρχει ανενεργό λατομείο στους πρόποδες του όρους Κατσίκα. Οι οικοδομήσιμοι χώροι καταλαμβάνουν έκταση 256 στρ. και το ποσοστό των κοινόχρηστων και κοινωφελών χώρων σε σχέση με το συνολικό εμβαδό του θεσμοθετημένου οικισμού είναι 33%.

<u>ν.Κρήνη</u>

Ο οικισμός της Κρήνης είναι ο ακραίος οικισμός επί του οδικού άξονα Ν. Μουδανιών- Θεσσαλονίκης, στο βορειοδυτικό όριο του Δήμου. Αποτελεί οικισμό προϋφιστάμενο του 1923, αναπτύσσεται σε ημιορεινό ανάγλυφο και διασχίζεται από τρία ρέματα. Ο βασικός πυρήνας του οικισμού αναπτύσσεται κατά μήκος της επαρχιακής οδού Θεσσαλονίκης-Ν. Μουδανιών, όπως αυτή ήταν διαμορφωμένη έως την κατασκευή της οδού παράκαμψης στο κέντρο του οικισμού, και έχει παραδοσιακή κεντροβαρική οργάνωση που αναπτύσσεται γύρω από την ιστορική «Κρήνη». Η οριοθέτηση οικισμού και η ανέγερση κατοικιών υψηλών προδιαγραφών, τόσο μονίμων κατοίκων όσο και ετεροδημοτών, καταδεικνύει την οικιστική καταλληλότητα της περιοχής, η οποία βασίζεται τόσο στα πλεονεκτήματα του τόπου και στις θελκτικές τιμές αξίας γης όσο και στη μικρή χρονοαπόσταση από το ΠΣΘ, το οποίο αποτελεί προορισμό για εργασία σημαντικού πληθυσμιακού μεγέθους.

Σημειώνεται πάντως ότι, παρά το γεγονός ότι η έλλειψη ρυμοτομικού σχεδίου δεν έχει δημιουργήσει μέχρι στιγμής δυσλειτουργίες, σε περίπτωση που η διαφαινόμενη τάση ανάπτυξης συνεχιστεί, εγκυμονούν κίνδυνοι για τη μελλοντική πολεοδομική οργάνωση. Οι οικοδομήσιμοι χώροι καταλαμβάνουν έκταση 588 στρ. και το ποσοστό των κοινόχρηστων και κοινωφελών χώρων σε σχέση με το συνολικό εμβαδό του θεσμοθετημένου οικισμού είναι 5%. Το πολύ μικρό ποσοστό των κοινόχρηστων χώρων οφείλεται στο ότι η οριοθέτηση του οικισμού περιλαμβάνει μεγάλο αριθμό αδόμητων ιδιοκτησιών, περιμετρικά του συνεκτικού τμήματος του οικισμού χωρίς οδικό δίκτυο και λοιπές κοινόχρηστες εκτάσεις. Επιβάλλεται επομένως η άμεση πολεοδόμησή του,

ώστε να δεσμευτούν οι απαραίτητοι κοινόχρηστοι και κοινωφελείς χώροι, πριν την ολοκλήρωση της οικιστικής ανάπτυξης της οριοθετημένης ζώνης.

vi.Ν. Τένεδος

Ο οικισμός της Ν. Τενέδου βρίσκεται στα βορειοανατολικά του οικισμού της Ν. Τρίγλιας και συνδέεται απευθείας με αυτόν μέσω της επαρχιακής οδού Ν. Τρίγλιας- Αγ. Παντελεήμονα - Πολυγύρου. Μέσω αυτής της οδού συνδέεται και με τους υπόλοιπους οικισμούς της Δημοτικής Ενότητας, πλην αυτού των Ν. Πλαγίων, με τον οποίο επικοινωνεί μέσω κοινοτικής οδού, η οποία συνδέει τον οικισμό με την επαρχιακή οδό Ν. Τρίγλιας-Ν. Μουδανιών με την Εθνική οδό Θεσσαλονίκης-Ν. Μουδανιών μέσω ανισόπεδου κόμβου και με την παραλιακή ζώνη. Ο οικισμός αναπτύσσεται σε Σχέδιο Διανομής αστικών οικοπέδων. Δυτικά ορίζεται από ρέμα με σημαντική κοίτη. Στην πλατεία του οικισμού, η οποία αποτελεί και το γεωγραφικού του κέντρου, συγκεντρώνονται όλες οι δραστηριότητες του οικισμού. Η κύρια χρήση στον οικισμό είναι η αμιγής γεωργική κατοικία, η οποία αναπτύσσεται με τη μορφή μονώροφων κατοικιών, ενώ εντός των οικοπέδων στεγάζονται και χώροι γεωγραφικών αποθηκών. Δυτικά του οικισμού, στις όχθες του ρέματος, συγκεντρώνονται πρόχειρες κτηνοτροφικές εγκαταστάσεις. Βόρεια του οικισμού, σε απόσταση 1500 μ. βρίσκεται το όρος Μικρή Κατσίκα, στο οποίο βρίσκεται Λατομείο, προσανατολισμένο προς βορρά σε θεσμοθετημένη λατομική ζώνη. Η λειτουργία του λατομείου αποτελούσε σημαντική παραγωγική δραστηριότητα στην περιοχή του οικισμού, καθώς αυτή συνδυάζεται με εγκαταστάσεις επεξεργασίας των λατομικών προϊόντων. Το λατομείο αυτή τη στιγμή δεν λειτουργεί.

Γ)Δημοτική Ενότητα Καλλικράτειας

i) Γενικά Χαρακτηριστικά

Η Δημοτική Ενότητα Καλλικράτειας αποτελείται από τους κύριους θεσμοθετημένους οικισμούς των Νέας Καλλικράτειας, Αγίου Παύλου, Νέας Ηράκλειας, Λακκώματος, Ν. Γωνιάς και Ν. Συλλάτων. Εδώ θα πρέπει να επισημάνουμε ότι πέραν των οικισμών υπάρχει έντονη αυθαίρετη δόμηση που πλήττει κυρίως τις παραλιακές περιοχές του Δήμου και συγκεκριμένα τα Δημοτικά Διαμερίσματα της Νέας Καλλικράτειας, του Αγ. Παύλου και τον οικισμό της Σωζόπολης. Η αυθαίρετη δόμηση προήλθε από Θεσσαλονικείς οι οποίοι θέλοντας να βρουν διέξοδο για το Σαββατοκύριακο και το καλοκαίρι, από τη δαιδαλώδη μεγαλούπολη, αγόρασαν ένα μικρό αγροτεμάχιο όπου έχτισαν (τις περισσότερες φορές αυθαίρετα) την παραθεριστική τους κατοικία. Έτσι και ενώ ο πληθυσμός της Δημοτικής Ενότητας το χειμώνα αριθμεί περί τους 10.881 κατοίκους το καλοκαίρι αγγίζει τους 160.000 περίπου. Στα παραπάνω μπορούμε να προσθέσουμε κι ένα αξιοσημείωτο γεγονός που προκύπτει από τις απογραφές των χρήσεων γης της ΕΣΥΕ. Από το 1971 μέχρι το 2001 η έκταση των οικισμών του Δήμου σχεδόν τετραπλασιάστηκε. Το γεγονός αυτό οφείλεται στην πραγματικά μεγάλη ανοικοδόμηση που πραγματοποιήθηκε στο Δημοτικό Διαμέρισμα της Νέας Καλλικράτειας.

ii). Ανάγλυφο και Χρήσεις Γης ΔΕ Καλλικράτειας

Η Δημοτική Ενότητα Καλλικράτειας καταλαμβάνει το βορειοδυτικό τμήμα του Νομού Χαλκιδικής και είναι ο πρώτος που συναντάει κανείς ερχόμενος από τη Θεσσαλονίκη μέσω της Εθνικής οδού. Βορειοανατολικά συνορεύει με τον Δήμο Ανθεμούντα, βόρεια με το Νομό Θεσσαλονίκης νοτιοανατολικά με τη Δημοτική Ενότητα Τρίγλιας και δυτικά βρέχεται από τον Θερμαϊκό. Η απόσταση της Δημοτικής Ενότητας από τη Θεσσαλονίκη (το Μητροπολιτικό κέντρο της Περιφέρειας) είναι 40 χλμ και η συνολική έκτασή της είναι 108,9 τχλμ, ποσοστό 3,7% του Νομού. Από τους οικισμούς/χωριά που εμπίπτουν στα διοικητικά όρια της ΔΕ Καλλικράτειας το μεγαλύτερο σε έκταση, όπως φαίνεται και στο σχήμα που ακολουθεί, είναι τα Νέα Σύλλατα, ακολουθούν η Νέα Καλλικράτεια και το Λάκκωμα και μικρότερη έκταση καταλαμβάνει ο Άγιος Παύλος.

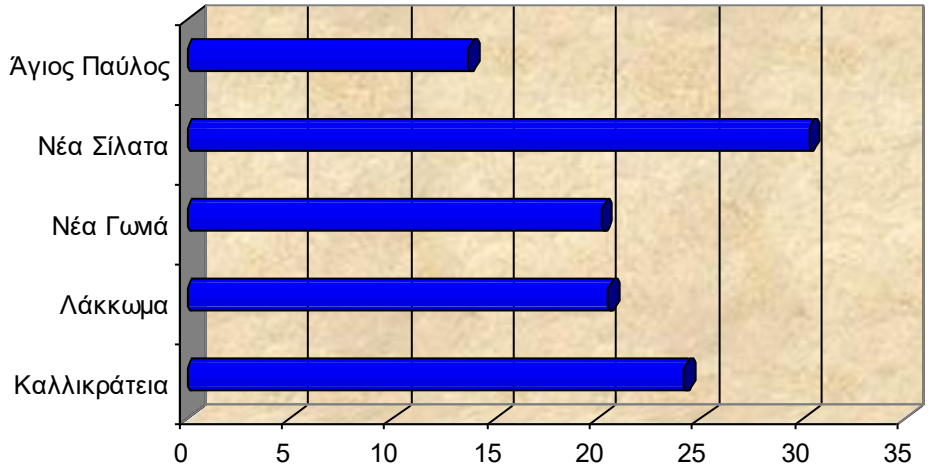

Σχήμα 2.1: Έκταση οικισμών Δ.Ε. Καλλικράτειας (σε τχλμ)

ΠΗΓΗ: ΕΣΥΕ (2001)

Οι οικισμοί που αποτελούν τη ΔΕ Καλλικράτειας είναι κυρίως πεδινοί. Τα διοικητικά όρια της Καλλικράτειας, των Νέων Συλλάτων και της Σωζόπολης βρίσκονται σε επαφή με τη θάλασσα. Σε γενικές γραμμές η μορφολογία του εδάφους χαρακτηρίζεται από πεδινές εκτάσεις, ομαλό ανάγλυφο και μικρές υψομετρικές διαφορές των ακραίων σημείων της. Το υψομετρικό ανάγλυφο της ΔΕ χαρακτηρίζει η ομοιομορφία με υψόμετρο 0 – 7 μέτρα πάνω από την επιφάνεια της θάλασσας. Η περιοχή αποτελεί τμήμα της λεκάνης απορροής Επανωμής – Ν. Καλλικράτειας της οποίας η πλησιέστερη κύρια βαθιά γραμμή διέρχεται μεταξύ Αγίου Παύλου και Ν. Καλλικράτειας. Την περιοχή διασχίζει το Κούριο ρέμα, που εκβάλλει στο Θερμαϊκό κόλπο. Από γεωλογικής πλευράς στην περιοχή επικρατούν σχεδόν οριζόντιες στρώσεις του Τριτογενούς (Νεογενές και Παλαιογενές). Διακρίνονται οι Παράκτιες Αποθέσεις με θίνες, αναχώματα κλπ, στην παραλιακή ζώνη και τα μέτρια εξελιγμένα Αργιλλώδη εδάφη που σχηματίστηκαν πάνω σε μαργώδη ιζήματα και είναι ασβεστούχα. Έχουν έναν αργιλλώδη καμβικό ορίζοντα, που κείται πάνω από τον μαργώδη ορίζοντα. Τα εδάφη αυτά έχουν ελαφρές κλίσεις (3% - 7%), παρουσιάζουν μέτρια διάβρωση και είναι καλώς αποστραγγιζόμενα. Κατά την ξηρά περίοδο, τα εδάφη αυτά είναι ξηρά. Η παραγωγικότητα των εδαφών είναι

καλή ενώ δεν προβλέπονται ιδιαίτερα προβλήματα θεμελίωσης και τα τυχόν προϊόντα εκσκαφών θα μπορούν μετά από διαλογή να χρησιμοποιηθούν για τυχόν επιχώσεις ή βάσεις.

Όσον αφορά στις χρήσεις γης διαπιστώνουμε ότι το μεγαλύτερο ποσοστό (70,06%) καταλαμβάνουν οι καλλιεργούμενες εκτάσεις. Οι βοσκότοποι καταλαμβάνουν το 17,3% και οι οικισμοί το 11,8%. Αξιοσημείωτο είναι το γεγονός ότι οι δασικές εκτάσεις οι οποίες στο σύνολο του Νομού Χαλκιδικής αποτελούν σημαντικότατο κομμάτι εδαφικού πόρου, είναι σχεδόν ανύπαρκτες στη περιοχή της ΔΕ Καλλικράτειας. Μοναδικές εξαιρέσεις αποτελούν τα κατά τόπους αλσύλλια, των οποίων η ύπαρξη απειλείται επικίνδυνα κατά τους θερινούς μήνες της έντονης τουριστικής κίνησης.

Τα εδάφη της περιοχής, όπως άλλωστε συμβαίνει για το σύνολο σχεδόν τον εδαφών της Ελλάδας δεν έχουν ταξινομηθεί και χαρτογραφηθεί. Τα ελάχιστα εδαφολογικά δεδομένα που υπάρχουν αφορούν, διάσπαρτες και μεμονωμένες περιοχές και φυσικά δεν μπορούν να οδηγήσουν σε κάποια ειδικά συμπεράσματα. Εντούτοις για τα εδάφη της περιοχής μελέτης μπορούμε να πούμε συνοπτικά ότι είναι ελαφρά, χαλικώδη, πλούσια σε άργιλο με μικρή υδατοκοινότητα κατάλληλα για ξερικές καλλιέργειες. Τα πετρώματα που υπάρχουν στο Δήμο αποτελούνται από ασβεστόλιθους γλυκών υδάτων και εναλλασσόμενα στρώματα άμμου, αργιλούχους μάργες και άργιλο. Στην περιοχή τέλος υπάρχουν ιζηματογενή και εκρηξιγενή πετρώματα μεσοζωικής περιόδου.

Σχήμα 2.2: Χρήσεις Γης ΔΕ Καλλικράτειας (ΠΗΓΗ: ΕΣΥΕ (2001))

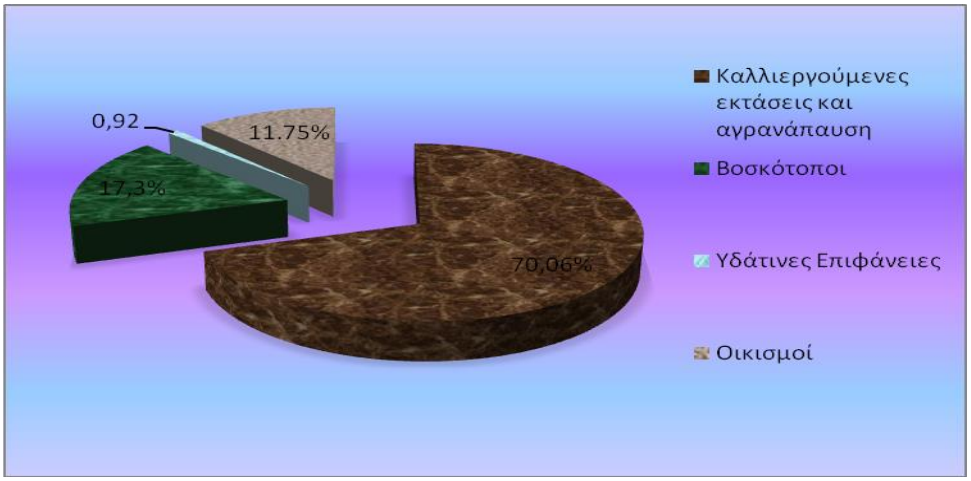

iii). Φυσικοί Πόροι ΔΕ Καλλικράτειας

Στην περιοχή δεν υπάρχουν ποτάμια, λίμνες κλπ που να προσδίδουν κάποιες ιδιαιτερότητες στο ανάγλυφο και η ομορφιά του τοπίου περιορίζεται στο θαυμάσιο φυσικό πόρο των ακτών της. Ο Δήμος Καλλικράτειας βρίσκεται σε έναν γεωγραφικό χώρο που αποτελείται σχεδόν εξ' ολοκλήρου από πεδινές εκτάσεις. Το βασικότερο χαρακτηριστικό της περιοχής όπως έχει αναφερθεί και παραπάνω είναι η παντελής έλλειψη δασικής δενδρώδους βλάστησης. Η περιοχή δεν έχει να επιδείξει στο εσωτερικό της ιδιαίτερα τοπία φυσικού κάλους. Πέραν των εδαφικών της χαρακτηριστικών από πλευράς βλάστησης υπάρχει μόνο η θαμνώδης φυσική βλάστηση που δεσπόζει στους αρκετούς βοσκότοπους και η βλάστηση των καλλιεργούμενων δένδρων (κυρίως αμπέλια και ετήσια φυτά). Οι φυσικοί πόροι της περιοχής περιορίζονται στη γειτνίαση της με τη θάλασσα. Οι πανέμορφες ακτές των παραθαλάσσιων οικισμών (Ν. Καλλικράτεια, Ν. Σύλλατα και Σωζόπολη) δίνουν το συγκριτικό πλεονέκτημα στη περιοχή και αποτελούν βασικό μοχλό στήριξης της τουριστικής ανάπτυξης, σε συνδυασμό με τα χωροταξικά πλεονεκτήματα της περιοχής.

2.3 Βασικές υποδομές

2.3.1. Μεταφορικό Δίκτυο

2.3.1.1. Οδικό Δίκτυο

Στον τομέα των μεταφορών αδιαφιλονίκητα ο Δήμος Νέας Προποντίδας είναι το κέντρο της Π.Ε. -κυρίως- κατά την θερινή περίοδο, καθώς βρίσκεται σε κομβικό σημείο, ιδιαίτερα στις μεταφορές μεταξύ Θεσσαλονίκης και των χερσονήσων της Κασσάνδρας και της Σιθωνίας, καθώς η Ε.Ο. Θεσσαλονίκης - Ν.Μουδανιών διοχετεύει την κίνηση προς τις δύο χερσονήσους. Επίσης, η παρουσία του λιμανιού στα Ν.Μουδανιά προσφέρει ευκαιρίες ανάπτυξης και των θαλάσσιων μεταφορών, οι οποίες -προς το παρόν- δεν έχουν αναπτυχθεί. Η γειτνίαση με το πολεοδομικό συγκρότημα της Θεσσαλονίκης, η θέση του Δήμου ως κομβικό σημείο στις

μεταφορές της Π.Ε. Χαλκιδικής, οι αρχαιολογικοί χώροι που υπάρχουν στην περιοχή, ο πολιτιστικός χαρακτήρας του Δήμου με πλήθος σημαντικών εκδηλώσεων στους διάφορους οικισμούς του και τέλος, το μεγάλο μήκος ακτογραμμής αποτελούν σημαντικά πλεονεκτήματα για την ανάπτυξη τουριστικών δραστηριοτήτων.

Ο Δήμος Ν. Προποντίδας εντάσσεται στο διανομαρχιακό, περιφερειακό και εθνικό σύστημα μεταφορών διαμέσου των αντίστοιχων συνδέσεων σε αυτό, της πρωτεύουσας του Νομού Χαλκιδικής (Πολύγυρος) και της πρωτεύουσας της Περιφέρειας Κεντρικής Μακεδονίας (Θεσσαλονίκη).

Η προσπέλαση σε όλη την οικιστική ζώνη της περιοχής γίνεται μέσω της εθνικής οδού Θεσσαλονίκης-Μουδανιών που είναι κλειστός αυτοκινητόδρομος μέχρι το ύψος της Σωζόπολης παράλληλος με την ακτή, παρέχει υψηλού βαθμού ασφάλεια και επιτρέπει την ανάπτυξη υψηλών ταχυτήτων. Πρόκειται για μία οδό με ιδιαίτερα αυξημένη κίνηση, από τις πλέον πολυσύχναστες της χώρας, με 11.000 οχήματα ανά 24ωρο κατά μέσο όρο ήδη από το 1990, σύμφωνα με στοιχεία της Γενικής Γραμματείας Δημοσίων Έργων. Η μελέτη προβλέπει την κατασκευή ανισόπεδων κόμβων στην Πορταριά, στα Ν. Μουδανιά, στο Διονυσίου, στα Ν. Φλογητά και στα Ν. Πλάγια. Υπάρχει πρόβλεψη μελλοντικά ο κλειστός αυτοκινητόδρομος να επεκταθεί μέχρι την Ν. Ποτίδαια. Πιο αναλυτικά το οδικό δίκτυο κάθε Δημοτικής Ενότητας περιγράφεται παρακάτω:

<u>Δημοτική Ενότητα Μουδανιών</u>

Στον κόμβο των Μουδανιών, η εθνική οδός Θεσσαλονίκης – Ν. Μουδανιών διακλαδίζεται στους δύο δρόμους οι οποίοι συνδέουν τον κόμβο με τις χερσονήσους της Κασσάνδρας και της Σιθωνίας και αποτελούν τμήμα του επαρχιακού δικτύου του νομού Χαλκιδικής. Οι Τοπικές Κοινότητες Πορταριάς και Μουδανιών συνδέονται απευθείας με την εθνική οδό με κόμβους. Η οδική υποδομή της Δημοτικής Ενότητας, σύμφωνα με τη διοικητική ιεράρχηση του Υ.ΠΕ.ΧΩ.Δ.Ε., αποτελείται από εθνικές οδούς (Ε.Ο.), (πρωτεύον, δευτερεύον, τριτεύον Εθνικό Οδικό Δίκτυο), επαρχιακές οδούς (ΕΠ.Ο.), πρωτεύουσες και δευτερεύουσες, δημοτικές οδούς

(Δ.Ο.) και αγροτικές οδούς (ΑΓ.Ο.). Ο παρακάτω πίνακας ιεραρχεί το οδικό δίκτυο.

Πίνακας 4 : Ιεράρχηση Οδικού Δικτύου Δημοτικής Ενότητας Μουδανιών

Α/Α	ΟΔΟΣ	ΙΕΡΑΡΧΗΣΗ		ΜΗΚΟΣ (χλμ)
1	Η ΕΟ Θεσσαλονίκη – Ν. Μουδανιά (τμήμα εντός ορίων ΟΤΑ) Ν. Μουδανιά- όρια Ν. Φλογητών	Δευτερεύουσα Εθνική	Κύρια Αρτηρία	8
2	Η ΕΠ.Ο.αριθ.4.Παλιά Εθνική οδός Θεσ/νίκης – Μουδανιών (Ν. Μουδανιά- Ν. Τρίγλια)	Πρωτεύουσα Επαρχιακή	Κύρια Αρτηρία	9
3	Η ΕΠ.Ο.αριθ.4.Παλιά Εθνική οδός Θεσ/νίκης – Μουδανιών (τμήμα κόμβος Ν. Μουδανιών – Ν. Ποτίδαια – όρια ΟΤΑ Κασσάνδρας). Για 4 χιλιόμετρα μετά τη διώρυγα η οδός μονοδρομείται με ξεχωριστούς κλάδους για κάθε ρεύμα.	Πρωτεύουσα Επαρχιακή	Κύρια Αρτηρία	13
4	Η ΕΠ.Ο.αριθ.4.Παλιά Εθνική οδός Θεσ/νίκης – Μουδανιών (τμήμα κόμβος Ν. Μουδανιών – όρια ΟΤΑ Πολυγύρου)	Πρωτεύουσα Επαρχιακή	Κύρια Αρτηρία	5

5	Η ΕΠ.Ο κατά μήκος της παραλίας (τμήμα Φλογητά – Παραλία Διονυσίου – Ν. Μουδανιά)	Πρωτεύουσα Επαρχιακή	Κύρια Αρτηρία	5
6	Δημοτική οδός Πορταριά με Επαρχιακή Μουδανιά – Τρίγλια	Δημοτική	Συλλεκτήρια	2,5
7	Δημοτική οδός Άγιος Μάμας με Επαρχιακή Μουδανιά- Ποτίδαια	Δημοτική	Συλλεκτήρια	4,5
8	Δημοτική οδός Φλογητά - Εθνική – Επαρχιακή (Μουδανιά – Τρίγλια)	Δημοτική	Συλλεκτήρια	4
9	Δημοτική οδός Παραλία Διονυσίου – Εθνική – Επαρχιακή	Δημοτική	Συλλεκτήρια	3
10	Δημοτική οδός Πορταριά – Επαρχιακή (Μουδανιά – Τρίγλια) - Εθνική – Παραλία Πορταριάς	Δημοτική	Συλλεκτήρια	4,5
11	Δημοτική οδός Πορταριά – Άγιος Μάμας	Δημοτική	Συλλεκτήρια	3,5
12	Δημοτική οδός Πορταριά – Διονυσίου	Δημοτική	Συλλεκτήρια	1,8
13	Δημοτική οδός Πορταριά – Ζωγράφου	Δημοτική	Συλλεκτήρια	2,5

14	Δημοτική οδός Πορταριά – Σήμαντρα	Δημοτική	Συλλεκτήρια	6
15	Δημοτική οδός Άγιος Παντελεήμονας – Ζωγράφου	Δημοτική	Συλλεκτήρια	4
16	Δημοτική οδός Άγιος Παντελεήμονας – Σήμαντρα	Δημοτική	Συλλεκτήρια	4

Σημαντική είναι η λειτουργική σημασία της παραλιακής οδού που σήμερα συνδέει τις παραλιακές ζώνες Φλογητών, Παραλίας Διονυσίου, Παραλίας Πορταριάς και Ν. Μουδανιών και εξυπηρετεί την πρόσβαση στις ακτές για τους παραθεριστές.

Το οδικό δίκτυο της Δημοτικής Ενότητας κρίνεται ικανοποιητικό από άποψη κάλυψης των μεταφορικών αναγκών. Όλοι οι οικισμοί της Δημοτικής Ενότητας δεν συνδέονται με πυκνό ασφαλτοστρωμένο δίκτυο δημοτικών δρόμων μεταξύ τους, αλλά θα πρέπει να συνδεθούν μέσω της παλιάς ή της εθνικής οδού Θεσσαλονίκης- Ν. Μουδανιών, Πορταριά- Άγιος Μάμας, Πορταριά-Ζωγράφου, Πορταριά, Διονυσίου και Πορταριά-Όλυνθος.

Στον τομέα των δικτύων, τομείς που παρουσιάζουν μεγάλα περιθώρια βελτίωσης είναι:

- η σύνδεση Πορταριά- Ζωγράφου, Πορταριά- Διονυσίου και Πορταριά-Όλυνθος

•η ασφαλτόστρωση των υπαρχόντων (τοπικών) χωμάτινων δρόμων, κυρίως αυτών που εξυπηρετούν τη μετακίνηση εντός των οικισμών στους περιοχής, η βελτίωση των γεωμετρικών χαρακτηριστικών στους και η συντήρηση, ενίσχυση (διάνοιξη και χαλικόστρωση) και καλύτερη αξιοποίηση των αγροτικών δρόμων

•η εξυπηρέτηση της διακίνησης του παραθεριστικού πληθυσμού, καθώς δημιουργείται μεγάλος κυκλοφοριακός φόρτος, αλλά και η κάλυψη των αναγκών στάθμευσης- ελιγμών οχημάτων κατά την παραθεριστική περίοδο στην παραλιακή ζώνη.

Η οδική σύνδεση είναι ο μοναδικός τρόπος σύνδεσης με το Πολεοδομικό Συγκρότημα Θεσσαλονίκης και το υπόλοιπο εθνικό δίκτυο μεταφορών. Οι υπόλοιπες χερσαίες (σιδηρόδρομος) και αεροπορικές συνδέσεις πραγματοποιούνται έμμεσα, μέσω κυρίως της Θεσσαλονίκης. Η πρώην Νομαρχιακή Αυτοδιοίκηση Χαλκιδικής έχει προτείνει την κατασκευή προαστιακής σιδηροδρομικής γραμμής Θεσσαλονίκης – Ν. Μουδανιών η οποία διέρχεται και από την περιοχή μελέτης. Όσον αφορά στις αεροπορικές συγκοινωνίες, ο νομός εξυπηρετείται ικανοποιητικά από το αεροδρόμιο Θεσσαλονίκης, από το οποίο απέχει 60 περίπου χλμ.

Η συγκοινωνιακή σύνδεση εκτός από ΙΧ οχήματα γίνεται με δρομολόγια των ΚΤΕΛ από την Θεσσαλονίκη προς όλους τους οικισμούς της περιοχής. Τα κύρια δρομολόγια είναι της γραμμής Ν. Μουδανιά – Θεσσαλονίκη. Η συχνότητα κάθε γραμμής είναι ανά μία ώρα τον χειμώνα και συχνότερα το καλοκαίρι.

<u>Δημοτική Ενότητα Τρίγλιας</u>

Στην ευρύτερη περιοχή της Δημοτικής Ενότητας Τρίγλιας οι άξονες του Εθνικού Οδικού Δικτύου (ΕΟΔ), είναι :

Βασικό (πρωτεύον) Ε.Ο.Δ.

Εγνατία Οδός

Δευτερεύον Ε.Ο.Δ.

•Η Ε.Ο. «Νέα Διαγώνιος» και η επέκτασή της (Θεσσαλονίκη – Ν. Καλλικράτεια – Ν. Μουδανιά)

Στην περιοχή του Δήμου ή σε άμεση γειτνίαση με αυτόν, ορίζεται Επαρχιακό Οδικό Δίκτυο, ως εξής:

Πρωτεύον Επαρχιακό Ο.Δ.

- Ο Επαρχιακός Δρόμος Θεσσαλονίκης-Ν. Μουδανιών, μέσω Αγ. Παύλου-Ν. Καλλικράτειας -Ν. Συλλάτων –Ελαιοχωρίων -Ν. Τρίγλιας-Ν. Μουδανιών

- Ο Επαρχιακός Δρόμος Πολύγυρος – Σήμαντρα – Αγ. Παντελεήμων – Ν. Τένεδος – Ν. Τρίγλια – Ελαιοχώρια – Πετράλωνα – Κρήνη – Αγ. Αντώνιος - Σουρωτή

Δευτερεύον Επαρχιακό .Ο.Δ.

-Σωζόπολη – Ν. Πλάγια

-Κρήνη – Πετράλωνα – Ελαιοχώρια

-Ν. Τρίγλια – Ν. Πλάγια

-Ν. Τρίγλια – Ν. Τένεδος

Το εσωτερικό οδικό δίκτυο των οικισμών της Δημοτικής Ενότητας αποτελείται από τις τοπικές οδούς και τα τμήματα των βασικών αξόνων που αναφέρθηκαν παραπάνω.

Ειδικότερα, επαρχιακή οδός διασχίζει τους οικισμούς Ν. Τρίγλιας, Ελαιοχωρίων, Πετραλώνων και Κρήνης. Ο κυκλοφοριακός της φόρτος είναι σχετικά μικρός, καθώς μεγάλο μέρος των μετακινήσεων έχει απορροφηθεί από την Εθνική οδό Θεσσαλονίκης-Ν. Μουδανιών. Παρόλα ταύτα, αποτελεί αξιοποιήσιμη συνδετήρια οδό μεταξύ των τεσσάρων τουλάχιστον οικισμών και συγκεντρώνει ένα μεγάλο αριθμό χρήσεων εμπορίου και αναψυχής. Με το σημερινό φόρτο δε δημιουργούνται ιδιαίτερα προβλήματα, αρκεί να προβλεφθούν έργα διευκόλυνσης πεζών, ηλεκτροφωτισμού και βελτίωσης της σήμανσης.

Αντίθετα, η κοινοτική οδός που διασχίζει την παραλιακή ζώνη, και ειδικότερα στην περιοχή του Σέρβικου Μετοχιού, έχει αυξημένο φόρτο σχετικά με τα γεωμετρικά χαρακτηριστικά της και δεν είναι κατάλληλη για την ασφάλεια πεζών και οχημάτων. Απαιτείται αποφυγή της δόμησης στην παρόδια ζώνη, διαμόρφωση ασφαλών κόμβων, βελτίωση της σήμανσης και έργα ηλεκτροφωτισμού και διευκόλυνσης πεζών.

Όσον αφορά στο υπόλοιπο αστικό δίκτυο, τα οδικά στρώματα εντός των ορίων της «πραγματικής πόλης» είναι σε γενικές γραμμές ασφαλτοστρωμένα, ωστόσο δε διαθέτουν όλοι οι δρόμοι πεζοδρόμια. Ειδικότερα, στους οικισμούς των Ελαιοχωρίων, Πετραλώνων και Κρήνης υπάρχουν οδοί εκτός του κέντρου των οικισμών που δεν είναι ασφαλτοστρωμένοι.

Δημοτική Ενότητα Καλλικράτειας

Τη Δημοτική Ενότητα Καλλικράτειας διασχίζει ο Εθνικός δρόμος Θεσσαλονίκης – Μουδανιών που δίνει την δυνατότητα στο Δήμο να θεωρείται προάστιο της Θεσσαλονίκης. Η συγκοινωνιακή εξυπηρέτηση γίνεται από το ΚΤΕΛ Χαλκιδικής που έχει πολύ συχνά δρομολόγια. Η παλιά εθνική οδός μετά το δήμο Τρίγλιας συναντά τα Σύλλατα και ενώνεται με την νέα εθνική οδό. Εκτός των ανωτέρω υπάρχουν και αρκετά καλοσυντηρημένοι δρόμοι τοπικής συγκοινωνίας, αυτοί είναι:

- Νέα Σύλλατα – Ροδόκηπος – διακοινοτικός δρόμος Κρήνης – Πετραλώνων μήκους 9 χλμ
- Νέα Σύλλατα – Νέα Γωνιά – Λάκκωμα – Εθνική οδός Θεσσαλονίκης – Μουδανιών μήκους 11 χλμ.
- Λάκκωμα – όρια Νομού Θες/νίκης μήκους 0,5 χλμ.
- Νέα Γωνιά – Άγιος Παύλος μήκους 4 χλμ.
- Νεοχωράκι – διακοινοτικός Ν.Γωνιάς - Αγ. Παύλου μήκους 1,5 χλμ.
- Άγιος Παύλος – Ν. Καλλικράτεια μήκους 3 χλμ.
- Ν. Καλλικράτεια – εθνικός δρόμος Ν. Μουδανιών - Θεσ/νίκης μήκους 4 χλμ.
- Ν. Καλλικράτεια – Βεργιά μήκους 8,5 χλμ.
- Διασταύρωση διακοινοτικού δρόμου Νέας Καλλικράτειας – Βεργιά – Σωζόπολης – Δήμος Τρίγλιας μήκους 6 χλμ.

Σε γενικές γραμμές το διαδημοτικό οδικό δίκτυο αποτελείται από τις αγροτικές οδούς (20% περίπου) που στις περισσότερες περιοχές έχει ασφαλτοστρωθεί από τους ιδιώτες και τις ιδιωτικές οδούς (80% περίπου) που είναι χαλικόστρωτες ή τσιμεντοστρωμένες. Σχετικά με την ευρύτερη περιοχή, η εξυπηρέτηση των αναγκών μετακίνησης του πληθυσμού αλλά και η μεταφορά κάθε είδους αγαθών, εμπορευμάτων και εφοδίων ικανοποιείται από ένα σημαντικό αριθμό μεταφορικών μέσων τόσο ιδιωτικών όσο και δημόσιας χρήσης. Όπως ήδη προαναφέραμε οι υπόλοιπες χερσαίες (σιδηρόδρομος),

αεροπορικές και θαλάσσιες συνδέσεις πραγματοποιούνται έμμεσα, μέσω κυρίως της Θεσσαλονίκης.

2.3.1.2.Κυκλοφορία-Στάθμευση

Η εμφανής έλλειψη χώρων στάθμευσης αποτελεί ένα από τα μεγάλα προβλήματα του Δήμου Ν. Προποντίδας. Η στάθμευση των οχημάτων γίνεται σε μεγάλο βαθμό σε ιδιωτικούς ακάλυπτους χώρους και παρά την οδό. Σημαντικά προβλήματα στάθμευσης αντιμετωπίζει η έδρα του Δήμου Ν.Μουδανιά , ενώ μια μικρή ανάσα στο πρόβλημα έχει δώσει, τα τελευταία χρόνια, η στάθμευση στον ακάλυπτο χώρο έμπροσθεν του Ανοικτού Θεάτρου. Το κυκλοφοριακό πρόβλημα εντείνεται λόγω της στενότητας των οδών στο κέντρο της πόλης, προκαλώντας συμφόρηση κατά τη διάρκεια της θερινής περιόδου. Η ακατάστατη παρόδια στάθμευση στην παραλιακή ζώνη αποτελεί σημαντικό παράγοντα υποβάθμισης της περιοχής. Πρόβλημα στάθμευσης εμφανίζει επίσης και ο οικισμός των Ν. Πλαγίων κατά τη θερινή περίοδο, κυρίως λόγω της μεγάλης συγκέντρωσης χώρων αναψυχής, που καθιστούν την περιοχή κέντρο αναψυχής. Η ακατάστατη πάντως παρόδια στάθμευση στην παραλιακή ζώνη αποτελεί σημαντικό παράγοντα υποβάθμισης του οικισμού των Ν. Πλαγίων.

Μεγαλύτερη βαρύτητα έχει δωθεί στην Δημοτική Ενότητα Μουδανίων λαμβάνοντας υπόψη και το γεγονός ότι αποτελεί τον κεντρικό δρόμο από τον οποίο διέρχεται η τουριστική κίνηση του καλοκαιριού. Ακριβώς επειδή το πρόβλημα της κυκλοφορίας είναι οξύτατο σ' αυτή τη περιοχή έχουν εκπονηθεί και εφαρμοσθεί κυκλοφοριακές μελέτες, οι οποίες παρουσιάζονται στη συνέχεια:

1. ***Κυκλοφοριακή μελέτη οδών Εμμανουήλ Παππά, Νικολαΐδη, Τερτσέτη, Πολυζωΐδη και Καλλισθένη στην Δ.Κ. Νέων Μουδανίων (αρ. Μελ. 38/2015)***

Η περιοχή όπου προτείνονται οι κυκλοφοριακές ρυθμίσεις εντοπίζεται μεταξύ των οδών Λεωφόρου Ελευθερίας και Νικ.Νικολαΐδη και αναφέρεται στις οδούς Εμμανουήλ Παππά, Τερτσέτη Πολυζωΐδη,Καλλισθένη και Νικολαΐδη Με την εφαρμογή των κυκλοφοριακών ρυθμίσεων ορίζεται η μονοδρόμηση των οδών Εμμανουήλ Παππά, Τερτσέτη Πολυζωΐδη και

Καλλισθένη ενώ ορίζεται η αμφοδρόμηση της οδού Νικολαϊδη.

2. ***Τροποποίηση κυκλοφοριακής μελέτης Ανατολικά της οδού Θεσσαλονίκης επί των οδών Ι. Παπαευστρατίου και Παναγίας Κορυφίνης στην Δ.Κ. Νέων Μουδανίων (Αρ. Μελ. 25/2015)***

Η περιοχή όπου προτείνεται η τροποποίηση των κυκλοφοριακών ρυθμίσεων των οδών της αρχικής κυκλοφοριακής μελέτης βόρεια και ανατολικά της οδού Θεσσαλονίκης, εντοπίζεται στο ανατολικό άκρο της οδού Θεσσαλονίκης και περιλαμβάνει αλλαγή κατευθύνσεων επί των οδών Ιωάννου Παπαευστρατίου και Παναγία Κορυφινής, από το νότιο άκρο των οδών έως τη συμβολή τους με την οδό Θεσσαλονίκης. Επίσης τροποποιείται από μονόδρομη σε αμφίδρομη κίνηση η οδός που συνδέει τις οδούς Ιωάννου Παπαευστρατίου και Παναγία Κορυφινής στο νότιο άκρο αυτών(οδός 25ης Μαρτίου).

3. ***Κυκλοφοριακή Μελέτη Βόρεια και Ανατολικά της οδού Θεσσαλονίκης στην Δ.Ε. Ν. Μουδανίων***

Η κυκλοφοριακή μελέτη βόρεια και ανατολικά της οδού Θεσσαλονίκης στην Δ.Ε. Ν. Μουδανιών συντάχθηκε για λογαριασμό του Δήμου Ν. Προποντίδας η οποία βασίζεται στο ερευνητικό πρόγραμμα στα πλαίσια της επιτροπής ερευνών του Α.Π.Θ. το 2004 της κας Μ. Πιτσιάβα-Λατινοπούλου καθηγήτριας και διευθύντριας του εργαστηρίου συγκοινωνιακής τεχνικής του τμήματος Πολιτικών Μηχανικών Α.Π.Θ. του κ. Λ. Λαζαρίδη Πολιτικού Μηχανικού-Συγκοινωνιολόγου και του κ. Αθ. Τσιούτρα Πολιτικού Μηχανικού-Συγκοινωνιολόγου.

Αντικείμενο της παρούσας μελέτης είναι η αντιμετώπιση των κυκλοφοριακών προβλημάτων στη συγκεκριμένη περιοχή με μια σειρά επεμβάσεων σχετικά χαμηλού κόστους που έχουν οργανωτικό και διαχειριστικό χαρακτήρα.Πιο συγκεκριμένα οι ρυθμίσεις αφορούν:

α) Τη βελτίωση του επιπέδου εξυπηρέτησης των μετακινήσεων με τη διοχέτευση του μεγαλύτερου όγκου κυκλοφορίας σε οδικούς δακτυλίους αρτηριών και συλλεκτήριων οδών.

β)Τη βελτίωση των συνθηκών στάθμευσης και ειδικότερα στην διοχέτευση των οχημάτων στο χώρο στάθμευσης στον υπαίθριο περιβάλλον χώρο του ανοιχτού θεάτρου.

γ)Τη βελτίωση του επιπέδου οδικής ασφάλειας των οχημάτων με τη χρήση μονοδρομήσεων.

Αναγκαιότητα κυκλοφοριακών ρυθμίσεων στη περιοχή μελέτης

Λόγω της μεγάλης αύξησης του πληθυσμού τα τελευταία χρόνια στα Ν. Μουδανιά, παρατηρείται σε περιοχές του οικισμού να υπάρχει έντονο κυκλοφοριακό πρόβλημα.

Επίσης σε οδούς με υψηλό κυκλοφοριακό φόρτο όπως η οδός Θεσσαλονίκης καθώς και η οδός Παναγίας Κορυφινής, δημιουργείται έντονο κυκλοφοριακό προβλήμα με την στάθμευση των οχημάτων στους παραπάνω δρόμους ειδικά για την οδό Θεσσαλονίκης κάθε Τετάρτη τη μέρα της λαϊκής αγοράς, παρόλο που απαγορεύεται η στάθμευση.

2.3.2 Περιβαλλοντικές Υποδομές

2.3.2.1 Ύδρευση

Η ύδρευση των οικισμών του Δήμου Ν. Προποντίδας γίνεται με γεωτρήσεις. Παρόλο το πλήθος των γεωτρήσεων, παρουσιάζονται αρκετά προβλήματα ιδιαίτερα κατά τη θερινή περίοδο. Την περίοδο αυτή οι ανάγκες για νερό είναι αυξημένες με συνέπεια να παρατηρείται πτώση στη στάθμη των γεωτρήσεων. Η πτώση στάθμης προκαλεί με τη σειρά της πτώση στην πίεση του δικτύου, μόνο από βλάβες στο δίκτυο.

Στο πίνακα που ακολουθεί αποτυπώνονται συγκεντρωτικά για όλο το Δήμο Νέας Προποντίδας οι γεωτρήσεις ύδρευσης και άρδευσης που υπάρχουν.

Πίνακας 5 Γεωτρήσεις Ύδρευσης – Άρδευσης

Α/Α	ΔΗΜΟΤΙΚΗ ΕΝΟΤΗΤΑ	ΓΕΩΤΡΗΣΕΙΣ ΥΔΡΕΥΣΗΣ	ΓΕΩΤΡΗΣΕΙΣ ΑΡΔΕΥΣΗΣ
1	Ν.ΚΑΛΛΙΚΡΑΤΕΙΑΣ	22	16
2	ΤΡΙΓΛΙΑΣ	22	9
3	ΜΟΥΔΑΝΙΩΝ	76	26
ΣΥΝΟΛΟ		120	51

Παράλληλα, οι εκτός σχεδίου περιοχές (κυρίως περιοχές παραθεριστικών κατοικιών, νομίμων ή αυθαιρέτων), δεν μπορούν να καλυφθούν συνολικά από τα δίκτυα του Δήμου και εξυπηρετούνται από ιδιωτικά δίκτυα . Παρακάτω περιγράφεται το ανεξάρτητο δίκτυο ύδρευσης κάθε Δημοτικής Ενότητας:

Δημοτική Ενότητα Καλλικράτειας

Πίνακας: 6

Στοιχεία Ύδρευσης 2014 για τη ΔΕ Καλλικράτειας

ΟΙΚΙΣΜΟΣ	ΤΙΜΟΛΟΓΗΘΕΝΤΑ ΚΥΒΙΚΑ 2014	ΥΔΡΟΜΕΤΡΑ 2014	ΠΑΡΑΤΗΡΗΣΕΙΣ
ΑΓΙΟΣ ΠΑΥΛΟΣ	36681	297	2 γεωτρήσεις με χαρμάνι νερού καλής ποιότητας επαρκούν ποσοτικά για την κάλυψη του οικισμού, δίκτυο ανθεκτικό με μικρό αριθμό βλαβών
ΛΑΚΚΩΜΑ	182819	693	2 γεωτρήσεις με χαρμάνι νερού καλής ποιότητας και μία τροφοδοσία από την ΔΕΥΑ Θέρμης επαρκούν ποσοτικά αλλά η έλλειψη κατάλληλου μεγέθους σωληνώσεων καθιστά αδύνατη την αξιοποίηση του υδρευτικού δυναμικού με αποτέλεσμα το καλοκαίρι τμήματα του δικτύου να εμφανίζονται λειψυδρικά, επίσης καταγράφονται πολλές βλάβες στο δίκτυο εντός και εκτός οικισμού, εκκρεμεί η παράδοση σε λειτουργία της γεώτρησης αγρ. 0729 (τρίτη γεώτρηση για το Λάκκωμα)
ΓΩΝΙΑ	41233	313	2 γεώτρησεις καλής ποιότητας επαρκεί ποσοτικά οριακά για την κάλυψη του οικισμού, εκκρεμεί η παράδοση σε λειτουργία της γεώτρησης αγρ. 0729 (δεύτερη γεώτρηση για την Γωνιά), δίκτυο ανθεκτικό με μικρό αριθμό βλαβών
ΣΥΛΛΑΤΑ	95784	426	4 γεωτρήσεις καλής ποιότητας επαρκούν ποσοτικά οριακά το καλοκαίρι με αποτέλεσμα τμήματα του δικτύου να εμφανίζονται λειψυδρικά, εκκρεμεί η παράδοση σε λειτουργία της γεώτρησης αγρ. 0135 (τρίτη γεώτρηση για τους οικισμούς Ροδόκηπος, Σύλλατα, Σωζόπολη) και της γεώτρησης αγρ. 2892 (πρώτη γεώτρηση για την Βεριά), δίκτυο ανθεκτικό με μικρό αριθμό βλαβών
ΣΩΖΟΠΟΛΗ	28115	510	
ΒΕΡΙΑ	7477	209	
ΡΟΔΟΚΗΠΟΣ	7449	68	
ΗΡΑΚΛΕΙΑ	98172	1566	3 γεωτρήσεις επαρκούν ποσοτικά οριακά το καλοκαίρι για την κάλυψη του οικισμού, μετά την ανάμιξή τους σε κοινή δεξαμενή τα νιτρικά βρίσκονται οριακά κάτω από το όριο, δίκτυο προβληματικό (κυρίως περιφερειακά, σωληνώσεις παλιές μικρής διατομής) με μεσαίο αριθμό βλαβών, εκκρεμεί η παράδοση σε λειτουργία της γεώτρησης αγρ. 0100 (τρίτη γεώτρηση για την Ηράκλεια, αναμένεται να ρίξει την συγκέντρωση των νιτρικών μετά την ανάμιξη με τις άλλες 2 γεωτρήσεις)
ΚΑΛΛΙΚΡΑΤΕΙΑ	557852	5189	5 γεωτρήσεις με χαρμάνι νερού καλής ποιότητας επαρκούν ποσοτικά για την κάλυψη του οικισμού, δίκτυο ανθεκτικό με μικρό αριθμό βλαβών στον πρωτεύοντα οικισμό, προβληματικό όμως στην περιφέρεια με υψηλό αριθμό βλαβών, εκκρεμεί η παράδοση σε λειτουργία των γεωτρήσεων αγρ. 1726 και αγρ. 2697 ($6^{η}$ και $7^{η}$ γεώτρηση για την Καλλικράτεια)
Σύνολο	**1054326**	**9271**	

Πίνακας:7

Γεωτρήσεις Δ.Ε. Καλλικράτειας

α/α	Κωδικός Γεώτρησης	Χ_ (ΕΓΣΑ87)	Υ_ (ΕΓΑΣ87)	Υψό-μετρο	Δ.Διαμέρισμα	Τοποθεσία	Βάθος Τοποθετησης αντλίας	Παροχή Q (m3/h)	Τύπος Κινητήρα /Ισχύς(HP)	Διατομή στήλης Υποβρυχίου DN(mm)	Λειτουργία	Χρήση
1		419445	4463323	6	ΚΑΛΛΙΚΡΑΤΕΙΑ	ΠΛΑΤΑΝΟΣ	100	100	40	100	Υ/Δ	Υ
2		420623	4462948	26	ΚΑΛΛΙΚΡΑΤΕΙΑ	ΤΡΙΓΩΝΟ	100	40	40	80	Υ/Δ	Υ
3		420997	4463167	55	ΚΑΛΛΙΚΡΑΤΕΙΑ	ΚΑΛΛΙΜΑΝΕΪΚΑ	150	40	40	80	Υ/Δ	Υ
4		421207	4464447	71	ΚΑΛΛΙΚΡΑΤΕΙΑ	ΒΙΟΛΟΓΙΚΟΣ-ΑΓΡ 2510	100	30	40	80	Υ/Δ	Υ
5		421020	4464287	70	ΚΑΛΛΙΚΡΑΤΕΙΑ	ΒΙΟΛΟΓΙΚΟΣ-ΑΓΡ 2516	100	40	40	80	Υ/Δ	Υ
6		423018	4463285	45	ΚΑΛΛΙΚΡΑΤΕΙΑ	ΕΣΠΑ-ΑΓΡ 1726	150	40	40	100	Υ/Δ	Υ
7		422891	4463473	39	ΚΑΛΛΙΚΡΑΤΕΙΑ	ΕΣΠΑ-ΑΓΡ 2697	150	40	40	100	Υ/Δ	Υ
8		417289	4466514	43	ΗΡΑΚΛΕΙΑ	ΥΨΩΜΑΤΑ- ΑΓΡ 181	150	40	40	80	Υ/Δ	Υ
9		416786	4466535	10	ΗΡΑΚΛΕΙΑ	ΚΑΜΠΟΣ	150	40	40	80	Υ/Δ	Υ
10		416649	4465988	4	ΗΡΑΚΛΕΙΑ	ΕΣΠΑ-ΑΓΡ 0100	100	40	40	100	Υ/Δ	Υ
11		420385	4465556	28	ΑΓΙΟΣ ΠΑΥΛΟΣ	ΓΥΜΝΑΣΤΗΡΙΟ	100	45	40	80	Υ/Δ	Υ
12		420436	4465779	30	ΑΓΙΟΣ ΠΑΥΛΟΣ	ΤΡΑΠΕΖΙΚΟΣ	100	45	40	80	Υ/Δ	Υ
13		418638	4467369	42	ΛΑΚΚΩΜΑ	ΣΑΒΒΙΔΗΣ	150	40	40	80	Υ/Δ	Υ
14		418320	4466349	27	ΛΑΚΚΩΜΑ	ΠΑΠΑΔΟΠΟΥΛΟΣ	150	40	40	80	Υ/Δ	Υ

15		418288	4469230	85	ΛΑΚΚΩΜΑ	ΕΣΠΑ-ΑΓΡ 0245	200	40	40	100	Υ/Δ	Υ
16		422270	4466088	100	ΓΩΝΙΑ	ΘΟΛΩΤΟ	150	40	40	80	Υ/Δ	Υ
17		422750	4465485	102	ΓΩΝΙΑ	ΕΣΠΑ-ΑΓΡ 0729	150	40	40	100	Υ/Δ	Υ
18		424782	4464009	36	ΣΥΛΛΑΤΑ	ΡΕΜΑ	100	40	40	80	Υ/Δ	Υ
19		424840	4463537	36	ΣΥΛΛΑΤΑ	ΚΑΖΑΚΗΣ	150	40	40	80	Υ/Δ	Υ
20		425461	4464069	55	ΣΥΛΛΑΤΑ	ΕΣΠΑ-ΑΓΡ 0135	150	40	40	100	Υ/Δ	Υ
21		423474	4462631	60	ΒΕΡΙΑ	ΕΣΠΑ-ΑΓΡ 2892	150	40	40	100	Υ/Δ	Υ

Σημείωση: οι γεωτρήσεις με το πρόθεμα ΕΣΠΑ διαθέτουν υδρόμετρο ηλεκτρομαγνητικό 4 ιντσών, εξοπλισμό παρακολούθησης ON-OFF λειτουργίας, κάρτα ίντερνετ για μόνιμη σύνδεση στο διαδίκτυο, συνεχή μετάδοση των δεδομένων σε απομακρυσμένη βάση δεδομένων και δυνατότητα γραφικής απεικόνισης των δεδομένων σε πλοηγό διαδικτυακό (Google Chrome, Firefox, Internet Explorer κλπ)

Πίνακας: 8 Δεξαμενές ΔΕ Καλλικράτειας

Α/Α	Κωδικός Δεξαμενής	Χ_(ΕΓΣΑ87)	Υ_(ΕΓΑΣ87)	Υψό-μετρο	Δημοτικό Διαμέρισμα	Θέση Δεξαμενής	Χωρητικότητα (m3)	Χρήση	Χλωρίωση	ΠΑΡΟΧΗ ΔΕΗ	Διατομή εξόδου1 DN (mm)	Ηλεκτροβάννα
1		421180	4464357	78	ΚΑΛΛΙΚΡΑΤΕΙΑ	*ΑΓΡ 2516-Γ	1200	Υ	ΝΑΙ	ΝΑΙ	355	0
2		421180	4464357	78	ΚΑΛΛΙΚΡΑΤΕΙΑ	**ΑΓΡ 2516-ΕΣΠΑΑ	1200	Υ	ΟΧΙ	ΝΑΙ	355	0
3		421180	4464357	78	ΚΑΛΛΙΚΡΑΤΕΙΑ	**ΑΓΡ 2516-ΕΣΠΑΒ	1200	Υ	ΟΧΙ	ΝΑΙ	355	0
4		417289	4466514	43	ΗΡΑΚΛΕΙΑ	ΥΨΩΜΑΤΑ- ΑΓΡ 181	133	Υ	ΝΑΙ	ΝΑΙ	250	0
5		420093	4466175	57	ΑΓΙΟΣ ΠΑΥΛΟΣ	ΜΕΤΑΜΟΡΦΩΣΗ	133	Υ	ΝΑΙ	ΝΑΙ	125	0
6		422997	4468432	163	ΓΩΝΙΑ	ΜΥΛΟΣ	288	Υ	ΝΑΙ	ΝΑΙ	200	0
7		423475	4470243	225	ΓΩΝΙΑ	ΠΑΝΟΡΑΜΑ	150	Υ	ΟΧΙ	ΝΑΙ	90	0
8		420414	4473387	192	ΛΑΚΚΟΜΑ	ΞΗΡΟΚΩΜΗ	616	Υ	ΟΧΙ	ΝΑΙ	200	0
9		420341	4471099	139	ΛΑΚΚΟΜΑ	ΔΑΣΑΚΙ	133	Υ	ΝΑΙ	ΝΑΙ	200	0
10		425691	4464864	81	ΣΥΛΛΑΤΑ	*ΔΑΣΑΚΙ	200	Υ	ΟΧΙ	ΝΑΙ	125	0
11		426008	4467760	175	ΡΟΔΟΚΗΠΟΣ	ΤΣΙΚΑΡΙΔΗ	80	Υ	ΟΧΙ	ΝΑΙ	125	0
12		427333	4458987	15	ΣΩΖΟΠΟΛΗ	ΥΔΑΤΟΠΥΡΓΟΣ	26	Υ	ΟΧΙ	ΝΑΙ	125	0
13		425543	4460187	14	ΒΕΡΙΑ	ΥΔΑΤΟΠΥΡΓΟΣ	26	Υ	ΟΧΙ	ΝΑΙ	125	0

**Σημείωση: διαθέτουν πιεζοηλεκτρικό αισθητήρα στάθμης, εξοπλισμό παρακολούθησης, κάρτα ίντερνετ για μόνιμη σύνδεση στο διαδίκτυο, συνεχή μετάδοση των δεδομένων σε απομακρυσμένη βάση δεδομένων και δυνατότητα γραφικής απεικόνισης των δεδομένων σε πλοηγό διαδικτυακό (Google Chrome, Firefox, Internet Explorer κλπ)

*Σημείωση: διαθέτει πιεζοηλεκτρικό αισθητήρα στάθμης (για δεξαμενή) ή αισθητήρα σφάλματος αντλίας (για αντλιοστάσιο), εξοπλισμό παρακολούθησης και κάρτα SMS

Πίνακας: 9 Αντλιοστάσια Μεταφοράς ΔΕ Καλλικράτειας

Α/Α	Κωδικος Αντλ/σιου	Χ_ ΕΓΣΑ87	Υ_ ΕΓΑΣ87	Υψό-μετρο	Δημοτικό Διαμέρισμα	Θεση Αντλ/σιου	Τύπος Αντλίας	Παροχή (Μ3/h)	Μανο-Μετρικο (m)	Τύπος Κινητήρα/ Ισχύς (HP)	Λειτουργία/ Έλεγχος	Όργανα Ελέγχου	Διατομή Αγωγού DN (mm)
1		420175	4463145	10	ΚΑΛΛΙΚΡΑΤΕΙΑ	ΜΠΟΥΡΜΠΟΥΛΑ	ΥΠΟΒΡΥΧΙΑ ΣΕ ΜΑΝΔΥΑ-1	100	60	40	Υ/Δ	ΑΣΥΡΜΑΤΟ ON-OFF	100
2		420175	4463145	10	ΚΑΛΛΙΚΡΑΤΕΙΑ	ΜΠΟΥΡΜΠΟΥΛΑ	ΥΠΟΒΡΥΧΙΑ ΣΕ ΜΑΝΔΥΑ-2	100	60	40	Υ/Δ	ΑΣΥΡΜΑΤΟ ON-OFF	100
3		421000	4463181	54	ΚΑΛΛΙΚΡΑΤΕΙΑ	ΚΑΛΛΙΜΑΝΕΪΚΑ	ΥΠΟΒΡΥΧΙΑ ΣΕ ΜΑΝΔΥΑ-1	60	50	30	Υ/Δ	ΑΣΥΡΜΑΤΟ ON-OFF	100
4		421000	4463181	54	ΚΑΛΛΙΚΡΑΤΕΙΑ	ΚΑΛΛΙΜΑΝΕΪΚΑ	ΥΠΟΒΡΥΧΙΑ ΣΕ ΜΑΝΔΥΑ-2	60	50	30	Υ/Δ	ΑΣΥΡΜΑΤΟ ON-OFF	100
5		420086	4466174	57	ΑΓΙΟΣ ΠΑΥΛΟΣ	ΜΕΤΑΜΟΡΦΩΣΗ	ΥΠΟΒΡΥΧΙΑ ΣΕ ΜΑΝΔΥΑ	15	70	15	ΙΝΒΕΡΤΕΡ	ΠΙΕΖΟΗΛΕΚΤΡΙΚΟ 4-20mA	50
6		422997	4468432	163	ΓΩΝΙΑ	ΜΥΛΟΣ	ΥΠΟΒΡΥΧΙΑ ΣΕ ΜΑΝΔΥΑ	7,5	40	7,5	ΙΝΒΕΡΤΕΡ	ΠΙΕΖΟΗΛΕΚΤΡΙΚΟ 4-20mA	50
7		422997	4468432	163	ΓΩΝΙΑ	ΜΥΛΟΣ	ΕΠΙΦΑΝΕΙΑΣ ΠΑΝΟΡΑΜΑ 1	30	90	30	Υ/Δ	ΕΝΣΥΡΜΑΤΟ ON-OFF	90
8		422997	4468432	163	ΓΩΝΙΑ	ΜΥΛΟΣ	ΕΠΙΦΑΝΕΙΑΣ ΠΑΝΟΡΑΜΑ 2	30	90	30	Υ/Δ	ΕΝΣΥΡΜΑΤΟ ON-OFF	90
9		423475	4470243	225	ΓΩΝΙΑ	ΠΑΝΟΡΑΜΑ	IN-LINE	24	36	5,5	Υ/Δ	ΠΙΕΖΟΣΤΑΤΗΣ	90

							ΠΑΝΟΡΑΜΑ 1					ON-OFF	
10		423475	4470243	163	ΓΩΝΙΑ	ΠΑΝΟΡΑΜΑ	IN-LINE ΠΑΝΟΡΑΜΑ 2	24	36	5,5	Y/Δ	ΠΙΕΖΟΣΤΑΤΗΣ ON-OFF	90
11		421159	4467502	47	ΓΩΝΙΑ	ΘΟΛΩΤΟ	ΥΠΟΒΡΥΧΙΑ ΣΕ ΜΑΝΔΥΑ-1	30	120	30	Y/Δ	ΑΣΥΡΜΑΤΟ ON-OFF	100
12		421159	4467502	47	ΓΩΝΙΑ	ΘΟΛΩΤΟ	ΥΠΟΒΡΥΧΙΑ ΣΕ ΜΑΝΔΥΑ-2	30	120	30	Y/Δ	ΑΣΥΡΜΑΤΟ ON-OFF	100
13		420175	4463145	35	ΛΑΚΚΩΜΑ	ΜΠΡΑΤΖΟΥ	ΥΠΟΒΡΥΧΙΑ ΣΕ ΜΑΝΔΥΑ-1	45	150	70	Y/Δ	ΑΣΥΡΜΑΤΟ ON-OFF	100
14		420175	4463145	35	ΛΑΚΚΩΜΑ	ΜΠΡΑΤΖΟΥ	ΥΠΟΒΡΥΧΙΑ ΣΕ ΜΑΝΔΥΑ-2	40	140	40	Y/Δ	ΑΣΥΡΜΑΤΟ ON-OFF	100
15		420347	4471102	139	ΛΑΚΚΩΜΑ	ΔΑΣΑΚΙ	ΥΠΟΒΡΥΧΙΑ ΣΕ ΜΑΝΔΥΑ-1	40	30	10	INBEPTEP	ΠΙΕΖΟΗΛΕΚΤΡΙΚΟ 4-20mA	100
16		420347	4471102	139	ΛΑΚΚΩΜΑ	ΔΑΣΑΚΙ	ΥΠΟΒΡΥΧΙΑ ΣΕ ΜΑΝΔΥΑ-2	80	30	20	INBEPTEP	ΠΙΕΖΟΗΛΕΚΤΡΙΚΟ 4-20mA	100
17		424782	4464009	36	ΣΥΛΛΑΤΑ	ΡΕΜΑ ΓΙΑ ΣΥΛΛΑΤΑ	ΥΠΟΒΡΥΧΙΑ ΣΕ ΜΑΝΔΥΑ-1	40	100	30	Y/Δ	ΑΣΥΡΜΑΤΟ ON-OFF	100
18		424782	4464009	36	ΣΥΛΛΑΤΑ	ΡΕΜΑ ΓΙΑ ΣΥΛΛΑΤΑ	ΥΠΟΒΡΥΧΙΑ ΣΕ ΜΑΝΔΥΑ-2	40	100	30	Y/Δ	ΑΣΥΡΜΑΤΟ ON-OFF	100
19		424782	4464009	36	ΣΥΛΛΑΤΑ	ΡΕΜΑ ΓΙΑ ΣΩΖΟΠΟΛΗ	ΥΠΟΒΡΥΧΙΑ ΣΕ ΜΑΝΔΥΑ-1	40	100	30	Y/Δ	ΑΣΥΡΜΑΤΟ ON-OFF	100
20		424782	4464009	36	ΣΥΛΛΑΤΑ	ΡΕΜΑ ΓΙΑ ΣΩΖΟΠΟΛΗ	ΥΠΟΒΡΥΧΙΑ ΣΕ ΜΑΝΔΥΑ-2	40	100	30	Y/Δ	ΑΣΥΡΜΑΤΟ ON-OFF	100

21		425691	4464864	81	ΣΥΛΛΑΤΑ	ΔΑΣΑΚΙ ΓΙΑ ΡΟΔΟΚΗΠΟ	ΥΠΟΒΡΥΧΙΑ ΣΕ ΜΑΝΔΥΑ-1	20	100	15	Υ/Δ	ΑΣΥΡΜΑΤΟ ON-OFF	50
22		425691	4464864	81	ΣΥΛΛΑΤΑ	ΔΑΣΑΚΙ ΓΙΑ ΡΟΔΟΚΗΠΟ	ΥΠΟΒΡΥΧΙΑ ΣΕ ΜΑΝΔΥΑ-2	20	100	15	Υ/Δ	ΑΣΥΡΜΑΤΟ ON-OFF	50
23		425691	4464864	81	ΣΥΛΛΑΤΑ	ΔΑΣΑΚΙ ΓΙΑ ΣΥΛΛΑΤΑ	ΥΠΟΒΡΥΧΙΑ ΣΕ ΜΑΝΔΥΑ-1	20	100	15	ΙΝΒΕΡΤΕΡ	ΠΙΕΖΟΗΛΕΚΤΡΙΚΟ 4-20mA	100
24		425691	4464864	81	ΣΥΛΛΑΤΑ	ΔΑΣΑΚΙ ΓΙΑ ΣΥΛΛΑΤΑ	ΥΠΟΒΡΥΧΙΑ ΣΕ ΜΑΝΔΥΑ-2	20	100	15	ΙΝΒΕΡΤΕΡ	ΠΙΕΖΟΗΛΕΚΤΡΙΚΟ 4-20mA	100
25		425691	4464864	81	ΣΥΛΛΑΤΑ	ΔΑΣΑΚΙ ΓΙΑ ΠΑΠΑ	ΥΠΟΒΡΥΧΙΑ ΣΕ ΜΑΝΔΥΑ	5	40	2	Υ/Δ	ΠΙΕΖΟΣΤΑΤΗΣ ON-OFF	50
26		425526	4461853	14	ΒΕΡΙΑ	ΜΑΝΔΡΕΣ	ΥΠΟΒΡΥΧΙΑ ΣΕ ΜΑΝΔΥΑ-1	25	30	10	ΙΝΒΕΡΤΕΡ	ΑΣΥΡΜΑΤΟ ON-OFF	125
27		425526	4461853	14	ΒΕΡΙΑ	ΜΑΝΔΡΕΣ	ΥΠΟΒΡΥΧΙΑ ΣΕ ΜΑΝΔΥΑ-2	25	30	10	ΙΝΒΕΡΤΕΡ	ΑΣΥΡΜΑΤΟ ON-OFF	125

Η ύδρευση της **Δημοτικής Ενότητας Καλλικράτειας** γίνεται από δημοτικές και ιδιωτικές γεωτρήσεις οι οποίες βρίσκονται στα Δημοτικά Διαμερίσματα. Το δημοτικό δίκτυο περιλαμβάνει μικρή έκταση ανατολικά και δυτικά του Δ.Δ. της Νέας Καλλικράτειας. Η χλωρίωση για τη βελτίωση της ποιότητας του νερού γίνεται επιτόπου στις δεξαμενές υδροσυλλογής. Προβλήματα στο δίκτυο υδροδότησης του Δήμου δημιουργούνται εξαιτίας της υφιστάμενης χωροθέτησης των οικισμών του.

Κάθε Δημοτικό Διαμέρισμα αντιμετωπίζει διαφορετικό πρόβλημα. Η υδροδότηση του Δημοτικού Διαμερίσματος Λακκώματος γίνεται από τον σύνδεσμο ύδρευσης 10 κοινοτήτων που έχουν την έδρα τους στην περιοχή της Αγίας Παρασκευής. Στο συγκεκριμένο Δημοτικό Διαμέρισμα παρουσιάζονται έντονες μακροχρόνιες περίοδοι λειψυδρίας λόγω του ότι αποτελεί εν δυνάμει αναπτυσσόμενη βιοτεχνική περιοχή και παρουσιάζεται αύξηση των εργοστασιακών εγκαταστάσεων.

Δημοτική Ενότητα Μουδανίων

Στους πίνακες που ακολουθούν επισυνάπτονται τα υδρόμετρα άρδευσης και ύδρευσης που υπάρχουν στη Δημοτική Ενότητα Νέων Μουδανίων.

ΥΔΡΟΜΕΤΡΑ ΥΔΡΕΥΣΗΣ - ΑΡΔΕΥΣΗΣ

ΑΡΔΕΥΣΗ

Α/Α	ΧΩΡΙΑ	ΕΝΕΡΓΑ ΥΔΡΟΜΕΤΡΑ	ΚΑΤΑΝΑΛΩΣΗ ΣΕ ΚΥΒΙΚΑ ΜΕΤΡΑ
1	ΜΟΥΔΑΝΙΑ	279	38944
2	ΑΓΙΟΣ ΜΑΜΑΣ	336	80201
3	ΔΙΟΝΥΣΙΟΥ	41	23164
4	ΦΛΟΓΗΤΑ	214	39389

5	ΑΓΙΟΣ ΠΑΝΤΕΛΕΗΜΩΝ	169	50754
6	ΣΗΜΑΝΤΡΑ	32	12352
7	ΖΩΓΡΑΦΟΥ	136	66936
8	ΠΟΡΤΑΡΙΑ	688	165203
9	ΠΟΤΙΔΑΙΑ	ΔΕΝ ΥΠΑΡΧΕΙ ΑΡΔΕΥΤΙΚΟ ΔΙΚΤΥΟ	ΔΕΝ ΥΠΑΡΧΕΙ ΑΡΔΕΥΤΙΚΟ ΔΙΚΤΥΟ
ΣΥΝΟΛΟ		**1895**	**476.943**

ΥΔΡΕΥΣΗΣ

Α/Α	**ΧΩΡΙΑ**	**ΕΝΕΡΓΑ ΥΔΡΟΜΕΤΡΑ**	**ΚΑΤΑΝΑΛΩΣΗ ΣΕ ΚΥΒΙΚΑ ΜΕΤΡΑ**
1	ΜΟΥΔΑΝΙΑ	6631	526024
2	ΑΓΙΟΣ ΜΑΜΑΣ	1952	147899
3	ΔΙΟΝΥΣΙΟΥ	2283	126730
4	ΦΛΟΓΗΤΑ	3459	174852
5	ΑΓΙΟΣ ΠΑΝΤΕΛΕΗΜΩΝ	153	21125
6	ΣΗΜΑΝΤΡΑ	904	118455
7	ΖΩΓΡΑΦΟΥ	207	23802
8	ΠΟΡΤΑΡΙΑ	794	113256
9	ΠΟΤΙΔΑΙΑ	2851	170000
ΣΥΝΟΛΟ		**19234**	**1.422.143,00**

Σχετικά με την ποιότητα των υπόγειων νερών της λεκάνης της **Δημοτικής Ενότητας Μουδανιών**, μπορεί να αναφερθεί ότι παρουσιάζουν μέση

επικινδυνότητα αλατότητας και μικρή επικινδυνότητα νατρίου με εξαίρεση τις γεωτρήσεις που βρίσκονται στην παράκτια ζώνη, οι οποίες παρουσιάζουν υψηλή έως πολύ υψηλή επικινδυνότητα αλατότητας. Στην ευρύτερη περιοχή της Δημοτικής Ενότητας Μουδανιών και ιδιαίτερα στην περιοχή Ν. Ποτίδαιας τα υπόγεια νερά παρουσιάζουν πολύ υψηλή επικινδυνότητα αλατότητας και μέση ως υψηλή επικινδυνότητα νατρίου. Επιπλέον το σύνολο των νερών της περιοχής παρουσιάζει συγκεντρώσεις μαγνησίου οι οποίες υπερβαίνουν κατά πολύ τις επιτρεπόμενες τιμές. Η υψηλή συγκέντρωση μαγνησίου οφείλεται στην επικράτηση των οφειόλιθων (σχηματισμός πλούσιος σε μαγνισίτη) στο βόρειο τμήμα της λεκάνης απορροής. Οι συγκεντρώσεις του ασβεστίου στην περιοχή της λεκάνης της Δημοτικής Ενότητας Μουδανιών κυμαίνονται σε επίπεδα που βρίσκονται κάτω από τα 100 mg/lit που αποτελεί το ενδεικτικό επίπεδο για το πόσιμο νερό (όπως προβλέπει η κείμενη νομοθεσία). Η τιμή της διαμέσου είναι 70 mg/lit ενώ μέση τιμή είναι διπλάσια της τιμής του ενδεικτικού επιπέδου και η τυπική απόκλιση είναι σχετικά μεγάλη. Αυτό οφείλεται στις μεγάλες τιμές που παρουσιάζουν οι συγκεντρώσεις του ασβεστίου στο νερό των γεωτρήσεων στην περιοχή της Ν. Ποτίδαιας και γενικά το νερό των γεωτρήσεων που εμφανίζουν φαινόμενα υφαλμύρωσης.

Δημοτική Ενότητα Τρίγλιας

Στον πίνακα που ακολουθεί αποτυπώνεται ο αριθμός των υδρομέτρων άρδευσης και ύδρευσης της ΔΕ Τρίγλιας

ΔΕ ΤΡΙΓΛΙΑΣ ΥΔΡΟΜΕΤΡΑ ΥΔΡΕΥΣΗΣ -ΑΡΔΕΥΣΗΣ

Α/Α		**ΠΕΡΙΟΔΟΣ 2015-2016**			
		ΥΔΡΕΥΣΗ		**ΑΡΔΕΥΣΗ**	
		ΥΔΡΟΜΕΤΡΑ	**ΚΥΒΙΚΑ**	**ΥΔΡΟΜΕΤΡΑ**	**ΚΥΒΙΚΑ**
1	ΕΛΑΙΟΧΩΡΙΑ	210	33.105,00	64	42.512,00

2	Ν. ΚΡΗΝΗ	271	37.852,00	5	-
3	Ν. ΠΛΑΓΙΑ	2731	113.838,00	53	30.492,00
4	Ν. ΤΕΝΕΔΟΣ	195	28.775,00	153	82.621,00
5	ΠΕΤΡΑΛΩΝΑ	205	31.090,00	51	27.068,00
6	Ν. ΤΡΙΓΛΙΑ	1517	242.847,00	467	161.449,00
	ΣΥΝΟΛΟ	**5.129**	**487.507,00**	**793**	**344.142,00**

Το σημαντικότερο πρόβλημα της **Δημοτικής Ενότητας Τρίγλιας** είναι η χαμηλή ποιότητα του νερού που χρησιμοποιείται για την ικανοποίηση των υδρευτικών και αρδευτικών αναγκών. Το πρόβλημα εντοπίζεται κυρίως στην υψηλή περιεκτικότητα αρσενικού, λόγω των αρσενικούχων κοιτασμάτων στο όρος Κατσίκα, καθώς και του γεωθερμικού δυναμικού της περιοχής. Αποτέλεσμα είναι, οι ανάγκες της ύδρευσης να καλύπτονται από γεωτρήσεις που βρίσκονται σε γειτονικούς δήμους.

Για την αντιμετώπιση του προβλήματος αυτού, λειτουργεί μονάδα απομάκρυνσης ιχνοστοιχείων αρσενικού από το νερό ύδρευσης, ώστε να γίνουν ξανά ενεργές πολλές από τις γεωτρήσεις που είχαν τεθεί σε αχρηστία.

Παράλληλα, αν και η μικροβιολογική κατάσταση του νερού είναι σχετικά καλή, είναι απαραίτητη η χλωρίωση προ της διανομής του, η οποία γίνεται με αυτοματοποιημένες διαδικασίες. Στα υπόγεια νερά ανιχνεύεται ακόμη αυξημένη συγκέντρωση μαγνησίου, καθώς και βορίου. Κύρια πηγή μαγνησίου είναι τα πετρώματα του Νομού, ενώ του βορίου ειδικότερα τα πετρώματα του όρους Κατσίκα.

2.3.2.2 Αποχέτευση

Α) Δημοτική Ενότητα Μουδανιών: Αποχετευτικό δίκτυο διαθέτουν οι οικισμοί των Ν. Μουδανιών, της Ν. Ποτίδαιας και της Παραλίας Διονυσίου. Στους υπόλοιπους οικισμούς δεν υπάρχει αποχετευτικό δίκτυο αλλά ο Δήμος Ν. Προποντίδας έχει προβεί στις απαραίτητες ενέργειες προκειμένου να ενταχθεί σε χρηματοδοτικό πρόγραμμα η κατασκευή τους. Ειδικότερα

όσον αφορά τον οικισμό των Ν. Φλογητών, βρίσκεται υπό κατασκευή το έργο ¨Κατασκευή δικτύων συλλογής-μεταφοράς λυμάτων Τ.Κ. Ν. Φλογητών¨ και η κατασκευή της Μονάδας Επεξεργασίας λυμάτων στα Νέα Φλογητά. Κρίνεται απαραίτητη η ταχεία και αποτελεσματική δράση των αρμόδιων φορέων για το σχεδιασμό και την ολοκλήρωση έργων που αφορούν τα αποχετευτικά δίκτυα των οικισμών καθώς δημιουργούνται αρνητικές επιπτώσεις στο περιβάλλον και στο επίπεδο διαβίωσης των κατοίκων.

Β) Δημοτική Ενότητα Τρίγλιας: Η Δ.Ε. Τρίγλιας δε διαθέτει μονάδα βιολογικού καθαρισμού και η διάθεση των λυμάτων των οικισμών γίνεται σε βόθρους. Εξαίρεση αποτελούν ο οικισμός των Ν. Πλαγίων, ο οποίος εξυπηρετείται από τη μονάδα βιολογικού καθαρισμού των Ν. Μουδανιών (μεταφορά με βυτία) και ο οικισμός της Κρήνης, που διαθέτει μεν αποχετευτικό δίκτυο, αλλά εκβάλλει σε ρέμα, ρυπαίνοντας το έδαφος και τους υδάτινους πόρους. Ο Δήμος έχει εκπονήσει μελέτη και είναι υπό κατασκευή η εγκατάσταση επεξεργασίας λυμάτων, η χωροθέτηση της οποίας προβλέπεται ανατολικά του οικισμού της Ν. Τρίγλιας και σε απόσταση 700μ. περίπου. Η εγκατάσταση θα καλύπτει τις κοινότητες Ν. Τρίγλιας, Ν.Τενέδου και Ελαιοχωρίων.

Γ) Δημοτική Ενότητα Καλλικράτειας: Η μοναδική εγκατάσταση βιολογικού καθαρισμού της Δημοτικής Ενότητας βρίσκεται στην Ν. Καλλικράτεια. Αυτή την στιγμή υπάρχουν τρία δίκτυα αποχέτευσης που τα λύματά τους καταλήγουν στην μονάδα και αυτά είναι τους οικισμούς Ν.Ηράκλεια, Ν.Καλλικράτεια και Άγιο Παύλο. Στα υπόλοιπα χωριά καθώς και τα παράλια της Δημοτικής Ενότητας δεν υπάρχει δίκτυο αν και υπάρχει μελέτη για την κατασκευή τους.

Στη συνέχεια γίνεται μία αποτύπωση του αποχετευτικού δικτύου για την Δημοτική Ενότητα Καλλικράτειας.

Δημοτική Ενότητα Καλλικράτειας

Περιγραφή	Μέτρα
ΤΚ Λακκώματος	
Δίκτυο αποχέτευσης ομβρύων υδάτων	1.150,00
Περιγραφή	**Μέτρα**
ΤΚ Συλλάτων	
Δίκτυο αποχέτευσης ομβρύων υδάτων	1.162,00
Περιγραφή	**Μέτρα**
ΤΚ Καλλικράτειας	
Δίκτυο αποχέτευσης ομβρύων υδάτων	2.250,00
Εγκατάσταση επεξεργασίας λυμάτων	
Αντλιοστάσιο αστικών λυμάτων	
ΑΓΩΓΟΣ ΕΞΑΝΑΓΚΑΣΜΕΝΗΣ ΜΕΤΑΦΟΡΑΣ ΛΥΜΑΤΩΝ ΣΤΟΝ ΑΓΙΟ ΠΑΥΛΟ, Φ200, PE 10ATM	3193
ΑΓΩΓΟΣ ΕΞΑΝΑΓΚΑΣΜΕΝΗΣ ΜΕΤΑΦΟΡΑΣ ΛΥΜΑΤΩΝ ΣΤΟΝ ΑΓΙΟ ΠΑΥΛΟ, Φ400, PE 10ATM	3193
ΑΓΩΓΟΣ ΕΞΑΝΑΓΚΑΣΜΕΝΗΣ ΜΕΤΑΦΟΡΑΣ ΛΥΜΑΤΩΝ ΣΤΟΝ ΑΓΙΟ ΠΑΥΛΟ, Φ400, PE 10ATM	3193
Δίκτυο αποχέτευσης αστικών λυμάτων οικισμού	19998
Περιγραφή	**Μέτρα**
ΤΚ Αγίου Παύλου	
Δίκτυο αποχέτευσης ομβρύων υδάτων	600
Αντλιοστάσιο αστικών λυμάτων	
ΑΓΩΓΟΣ ΕΞΑΝΑΓΚΑΣΜΕΝΗΣ ΜΕΤΑΦΟΡΑΣ ΛΥΜΑΤΩΝ ΣΤΟΝ ΒΙΟΛΟΓΙΚΟ, Φ200, PE 10ATM	1532
ΑΓΩΓΟΣ ΕΞΑΝΑΓΚΑΣΜΕΝΗΣ ΜΕΤΑΦΟΡΑΣ ΛΥΜΑΤΩΝ ΣΤΟΝ ΒΙΟΛΟΓΙΚΟ, Φ400, PE 10ATM	1532
ΑΓΩΓΟΣ ΕΞΑΝΑΓΚΑΣΜΕΝΗΣ ΜΕΤΑΦΟΡΑΣ ΛΥΜΑΤΩΝ ΣΤΟΝ ΒΙΟΛΟΓΙΚΟ, Φ450, PE 10ATM	1532
Δίκτυο αποχέτευσης λυμάτων οικισμού	5.220,00
Σύνολο	**23.846**

Περιγραφή	**Μέτρα**
ΤΚ Ηράκλειας	
Αντλιοστάσιο αστικών λυμάτων	
ΑΓΩΓΟΣ ΕΞΑΝΑΓΚΑΣΜΕΝΗΣ ΜΕΤΑΦΟΡΑΣ ΛΥΜΑΤΩΝ ΣΤΟΝ ΑΓΙΟ ΠΑΥΛΟ, Φ140, PE 10ATM	4160
ΑΓΩΓΟΣ ΕΞΑΝΑΓΚΑΣΜΕΝΗΣ ΜΕΤΑΦΟΡΑΣ ΛΥΜΑΤΩΝ ΣΤΟΝ ΑΓΙΟ ΠΑΥΛΟ, Φ160, PE 10ATM	4160
ΑΓΩΓΟΣ ΕΞΑΝΑΓΚΑΣΜΕΝΗΣ ΜΕΤΑΦΟΡΑΣ ΛΥΜΑΤΩΝ ΣΤΟΝ ΑΓΙΟ ΠΑΥΛΟ, Φ200, PE 10ATM	4160
Δίκτυο αποχέτευσης λυμάτων οικισμού	4831

ΑΝΤΛΙΟΣΤΑΣΙΑ ΑΠΟΧΕΤΕΥΣΗΣ ΔΕ ΜΟΥΔΑΝΙΩΝ

Α/Α		ΚΕΝΤΡΙΚΑ	ΠΕΡΙΦΕΡΕΙΑΚΑ
1	ΜΟΥΔΑΝΙΩΝ	1	1
2	ΔΙΟΝΥΣΙΟΥ	1	2
3	ΦΛΟΓΗΤΩΝ	1	1Vaccum
4	ΠΟΤΙΔΑΙΑΣ	1	2 Vaccum

ΔΙΚΤΥΑ ΑΠΟΧΕΤΕΥΣΗΣ ΔΕ ΜΟΥΔΑΝΙΩΝ

Α/Α		**ΜΗΚΟΣ ΔΙΚΤΥΟΥ ΑΠΟΧΕΤΕΥΣΗΣ**
1	ΜΟΥΔΑΝΙΩΝ	25.000,00
2	ΔΙΟΝΥΣΙΟΥ	4.570,00
3	ΦΛΟΓΗΤΩΝ	ΒΑΡΥΤΙΚΟ 9.073,00 ΔΙΚΤΥΟ Vaccum 5.035,00 ΚΑΤΑΘΛΙΠΤΙΚΟΣ 4.700,00
4	ΠΟΤΙΔΑΙΑΣ	10.000,00
5	ΣΗΜΑΝΤΡΑ	19.693,00

ΔΙΚΤΥΑ ΑΠΟΧΕΤΕΥΣΗΣ ΔΕ ΤΡΙΓΛΙΑΣ

Α/Α		ΜΗΚΟΣ ΔΙΚΤΥΟΥ ΑΠΟΧΕΤΕΥΣΗΣ
1	Ν. ΤΡΙΓΛΙΑ	22.760,00
2	Ν. ΠΛΑΓΙΑ	4.570,00

2.3.2.3 Διαχείριση απορριμμάτων

Το ολοκληρωμένο σχέδιο διαχείρισης απορριμμάτων για τη Π.Ε. Χαλκιδικής προβλέπει τη λειτουργία Χ.Υ.Τ.Α. για την εξυπηρέτηση των Δ.Ε. Μουδανιών, Τρίγλιας, Καλλικράτειας . Η διάθεση των απορριμμάτων των οικισμών γίνεται στο ΧΥΤΑ Ανθεμούντα , στην εδαφική περιοχή της Δ.Ε. Ανθεμούντας του Δήμου Πολυγύρου, η διαχείριση του οποίου ανήκει στον ΦΟΡΕΑ ΔΙΑΧΕΙΡΙΣΗΣ ΣΤΕΡΕΩΝ ΑΠΟΒΛΗΤΩΝ (ΦΟΣΔΑ) ΚΕΝΤΡΙΚΗΣ ΜΑΚΕΔΟΝΙΑΣ. Το Νομικό αυτό Πρόσωπο (Ν.Π.Δ.Δ.) λειτουργεί ως επιχείρηση με βασική δραστηριότητα τη διαχείριση και τη λειτουργία των Χώρων Υγειονομικής Ταφής Απορριμμάτων (Χ.Υ.Τ.Α.) σε όλη την Κεντρική Μακεδονία και έχει προκύψει σύμφωνα με τον Ν. 4071/2012.

Στην Τ/Κ Ν. Πλαγίων η συλλογή των απορριμμάτων γίνεται με δύο απορριμματοφόρα που ακολουθούν μία συγκεκριμένη διαδρομή και μετά την ολοκλήρωση τους μεταφέρουν τα απορρίμματα στον ΧΥΤΑ ΑΝΘΕΜΟΥΝΤΑ.

Αυτή η διαδικασία ακολουθείται και στην περισυλλογή των απορριμμάτων στις Δημοτικές και Τοπικές Κοινότητες του Δήμου Ν. Προποντίδας. Ανάλογα με τις περιοχές και τον όγκο των σκουπιδιών έχει δημιουργηθεί πρόγραμμα από την υπηρεσία Καθαριότητας έτσι ώστε κάθε απορριμματοφόρο να εκτελεί μια διαδρομή περισυλλογής και στην συνέχεια την απόθεση στον ΧΥΤΑ Ανθεμούντα.

Ο στόλος της αποκομιδής απορριμμάτων απαρτίζεται από 23 απορριμματοφόρα και ένα τράκτορα με πρες κοντέινερ. Ο αριθμός δε των κάδων ανάλογα με την χωρητικότητά τους αποτυπώνεται στον πίνακα που ακολουθεί:

Χωρητικότητα κάδων	Αριθμός κάδων
1.110 lit	3.141
360lit	454
240 lit	1.933

Πίνακας 10: Παραγόμενα kg οργανικών απορριμμάτων ανά μήνα, για τα έτη 2010 έως 2015 στην περιοχή του Δήμου Ν.Προποντίδας.

ΕΤΟΣ ΜΗΝΑΣ	2010	2011	2012	2013	2014	2015
ΙΑΝΟΥΑΡΙΟΣ	1.250.980	953.280	1.137.780	959.670	1.479.150	1.104.700
ΦΕΒΡΟΥΑΡΙΟΣ	1.280.730	1.075.930	994.340	1.037.920	1.126.130	988.260
ΜΑΡΤΙΟΣ	1.610.840	1.246.330	1.497.910	1.262.740	1.617.840	1.206.910
ΑΠΡΙΛΙΟΣ	1.666.440	1.562.470	1.849.690	1.771.720	1.755.170	1.764.720
ΜΑΪΟΣ	1.791.780	1.595.620	2.031.550	1.852.930	1.870.670	1.776.410
ΙΟΥΝΙΟΣ	2.447.850	1.962.510	2.512.280	2.154.850	2.893.140	2.451.580
ΙΟΥΛΙΟΣ	2.928.330	3.561.920	3.906.330	3.669.760	4.365.780	3.379.630
ΑΥΓΟΥΣΤΟΣ	2.866.710	4.005.500	3.990.382	3.846.970	4.413.510	3.597.370
ΣΕΠΤΕΜΒΡΙΟΣ	1.654.290	2.286.680	2.076.310	2.057.299	2.199.840	2.073.100
ΟΚΤΩΒΡΙΟΣ	1.570.210	1.508.450	1.715.020	1.593.070	1.684.030	1.501.200
ΝΟΕΜΒΡΙΟΣ	1.416.240	1.342.450	1.283.180	1.217.830	1.268.280	1.144.100
ΔΕΚΕΜΒΡΙΟΣ	975.090	1.295.530	1.191.220	1.092.600	1.303.380	1.112.890
ΣΥΝΟΛΟ	***21.459.490***	***22.396.670***	***24.185.992***	***22.517.359***	***25.976.920***	***22100870***

Διάγραμμα 9: Παραγόμενα kg οργανικών απορριμμάτων ανά έτος, την περίοδο 2010 έως 2015 στην περιοχή του Δήμου Ν.Προποντίδας.

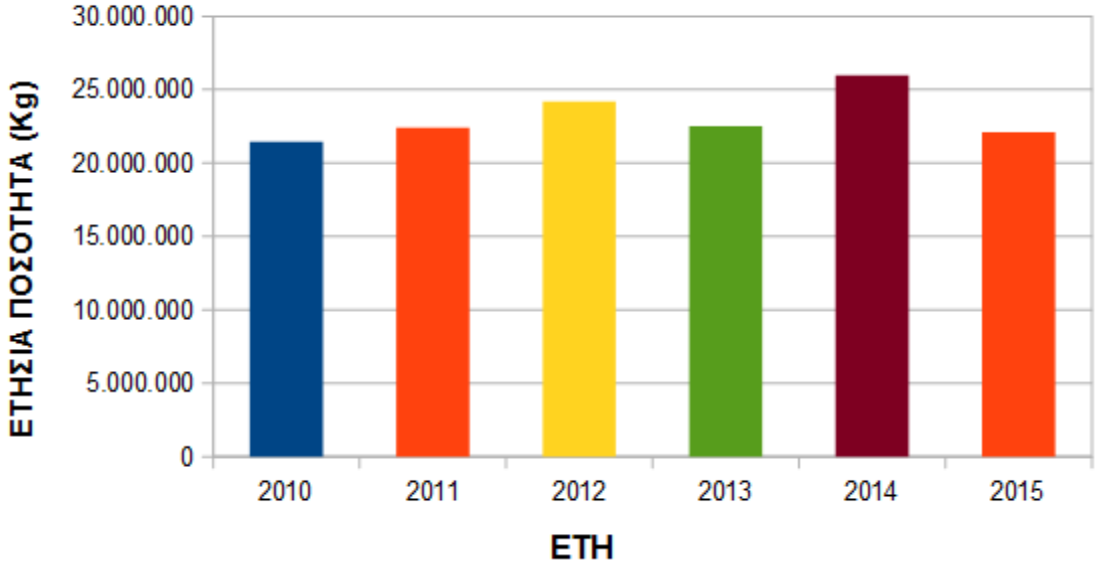

ΔΙΑΓΡΑΜΜΑ 2: Παραγόμενα kg οργανικών απορριμμάτων ανά μήνα, για τα έτη 2010 έως 2015 στην περιοχή του Δήμου Ν.Προποντίδας

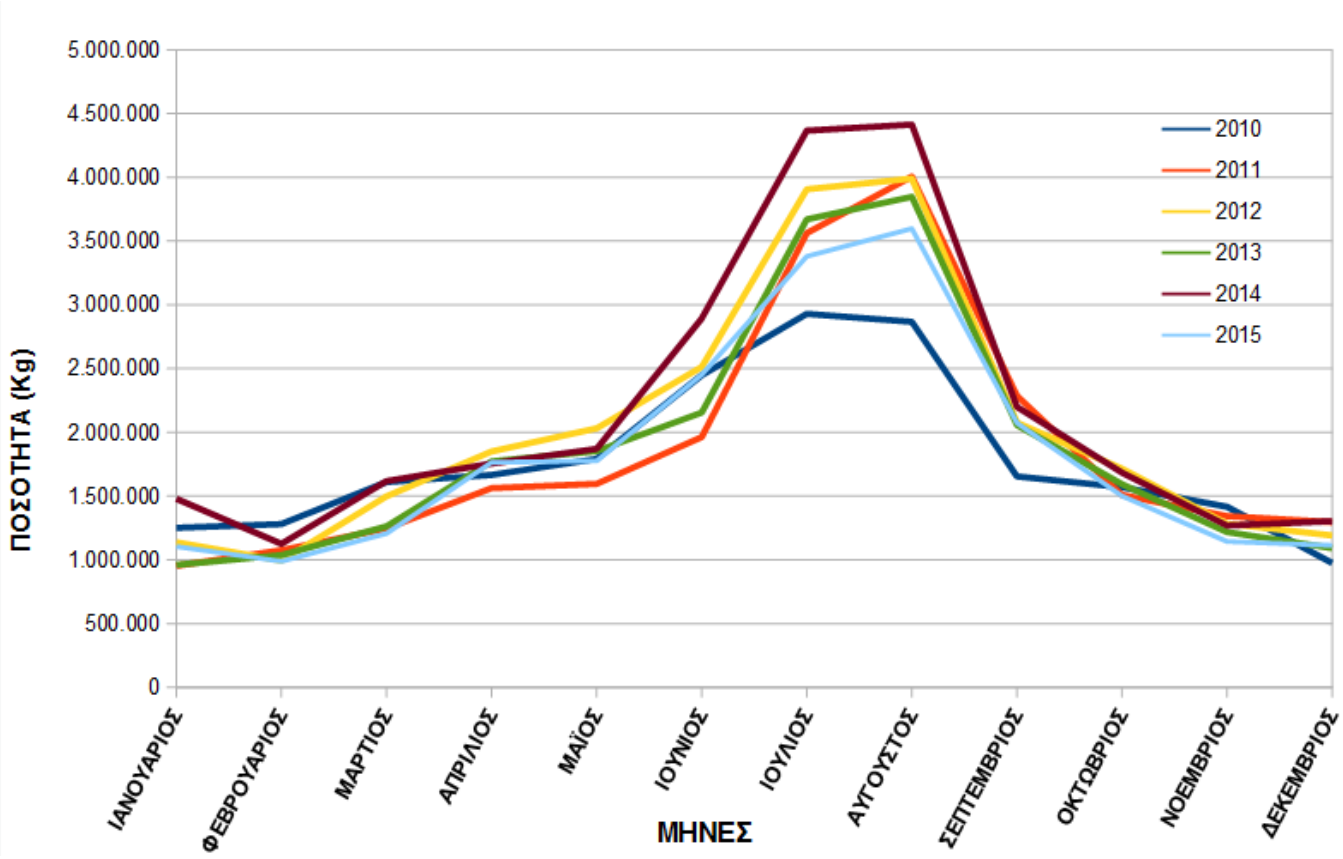

Το πρόγραμμα της ανακύκλωσης ξεκίνησε την εφαρμογή του από τον 5ο του 2015. Σύμφωνα με στοιχεία που δώθηκαν από την Διεύθυνση Περιβάλλοντος του Δήμου από τις 10/05/2015 έως 30/09/ 2015 έχουν συγκεντρωθεί 460 τόνοι ανακυκλώσιμων. Ο αριθμός των απορριμματοφόρων ανακύκλωσης είναι 2 και έχουν τοποθετηθεί 585 κάδοι των 1.100 lit.

Το πιο κρίσιμο ζήτημα που πρέπει να αντιμετωπίσει ο Δήμος είναι η κατασκευή δύο τουλάχιστον σταθμών μεταφόρτωσης καθώς και η προμήθεια δύο ακόμα οχημάτων με πρες κοντέινερ. Έτσι θα μειωθεί το κόστος μεταφοράς καθώς και το κόστος συντήρησης των απορριμματοφόρων.

2.4 Κοινωνική πολιτική, Πολιτισμός, Αθλητισμός, Εκπαίδευση, Υγεία

2.4.1 Τμήμα Κοινωνικής Πολιτικής και Πολιτικών Ισότητας των Φύλων

Παρεχόμενες Υπηρεσίες

1. Βιβλιάρια Ανασφαλίστων

Σύμφωνα με την Κοινή Υπουργική Απόφαση 139491/16.11.2006 (ΦΕΚ Β'/1747) οι Ανασφάλιστοι και Οικονομικά Αδύναμοι Πολίτες είναι δικαιούχοι δωρεάν ιατροφαρμακευτικής και νοσηλευτικής περίθαλψης. Οι κάτοικοι του Δήμου Ν. Προποντίδας μπορούν να εκδώσουν Βιβλιάριο Ανασφαλίστου απευθυνόμενοι στην αρμόδια υπηρεσία του Δήμου Ν. Προποντίδας.

Κατά το έτος 2014 η Κοινωνική Υπηρεσία δέχθηκε 475 αιτήματα, συγκεκριμένα:

- Εκδόσεις Βιβλιαρίων: 210
- Θεωρήσεις Βιβλιαρίων: 238
- Έκδοση Πιστοποιητικών Κοινωνικής Προστασίας: 0
- Απορρίψεις: 27

2. Υλοποίηση Προγραμμάτων Αντιμετώπισης της Ανθρωπιστικής Κρίσης:

Ι. Περιφερειακό Επιχειρησιακό Σχέδιο Δράσης "Προώθηση της Κοινωνικής Ένταξης και καταπολέμησης της φτώχειας και κάθε μορφής διακρίσεων" (θεματικός Στόχος 9)

Ο Δήμος Ν. Προποντίδας συμμετείχε στην έρευνα που διεξήχθη το 2014 για την συλλογή στατιστικών στοιχείων ευπαθών ομάδων της Περιφέρειας Κεντρικής Μακεδονίας με στόχο τον σχεδιασμό παρεμβάσεων "Προώθησης της Κοινωνικής Ένταξης και καταπολέμησης της φτώχειας και κάθε μορφής διακρίσεων" έως ότου εξειδικευθούν οι στόχοι του Επιχειρησιακού Σχεδίου Δράσης της ΠΚΜ.

ΙΙ. Περιφερειακό Επιχειρησιακό Σχέδιο Δράσης για την Κοινωνική Ένταξη των Ρομά στην Περιφέρεια Κεντρικής Μακεδονίας

Ο Δήμος Ν. Προποντίδας προχώρησε στην χαρτογράφηση μη οργανωμένων οικισμών Ρομά καθώς και στην καταγραφή της υφιστάμενης κατάστασης των οικισμών αυτών στο Δήμο Ν. Προποντίδας. Στοιχεία τα οποία θα χρησιμοποιηθούν τόσο για την επικαιροποίηση της Εθνικής Στρατηγικής και την κατάρτιση του Περιφερειακού Επιχειρησιακού Σχεδίου Δράσης για την Κοινωνική Ένταξη των Ρομά, όσο και για την σύνταξη εκθέσεων/αναφορών του Ε.Κ.Κ.Α. προς διεθνείς και ευρωπαϊκούς οργανισμούς.

3. Πρόγραμμα παροχής Κοινωφελούς Εργασίας για έκτιση Ποινής

Ο Δήμος Ν. Προποντίδας συμμετέχει στην εφαρμογή του προγράμματος παροχής Κοινωφελούς εργασίας κατά το οποίο άτομα που έχουν καταδικαστεί και έχει μετατραπεί η ποινή φυλάκισή τους σε υποχρέωση παροχής κοινωφελούς εργασίας απασχολούνται σε "διάφορους τομείς" (ΦΕΚ165/Β΄/23.01.2015 αντί για "Τομείς Καθαριότητας και Πρασίνου" όπως όριζε το προηγούμενο ΦΕΚ994/Β'/22.04.2014).

4. Μειώσεις Τελών σε Ευπαθείς Ομάδες

Στο πλαίσιο άσκησης κοινωνικής πολιτικής το Δημοτικό Συμβούλιο του Δήμου Νέας Προποντίδας, μετά από εισήγηση του Δήμαρχου, αποφάσισε την μείωση δημοτικών τελών και τελών ύδρευσης ευαίσθητων κοινωνικών ομάδων δημοτών. Συγκεκριμένα:

- **Μείωση 50%** για την πρώτη και κύρια κατοικία των **πολύτεκνων οικογενειών**

Προϋποθέσεις Παροχής:

- Να είναι **δημότες και μόνιμοι κάτοικοι** Ν. Προποντίδας
- Εγγεγραμμένοι στα μητρώα της ΑΣΠΕ
- Ετήσιο συνολικό εισόδημα πραγματικό ή τεκμαρτό εκκαθαρισμένο κατά το προηγούμενο του έτους ένταξης οικονομικό έτος μικρότερο των **30.000€.**

- **Μείωση 30%** για την πρώτη και κύρια κατοικία των **τρίτεκνων οικογενειών**

Προϋποθέσεις Παροχής:

- Να είναι **δημότες και μόνιμοι κάτοικοι** Ν. Προποντίδας
- Ανώτερο όριο ηλικίας τελευταίου τέκνου το **18ο** έτος **ή** σε περίπτωση σπουδών το **25ο** έτος μετά την προσκόμιση βεβαίωσης φοίτησης.
- Ετήσιο συνολικό εισόδημα πραγματικό ή τεκμαρτό εκκαθαρισμένο κατά το προηγούμενο του έτους ένταξης οικονομικό έτος μικρότερο των **20.000€.**

❖ **Μείωση 50%** για την πρώτη και κύρια κατοικία **άπορων ή οικονομικά αδύναμων**

Προϋποθέσεις Παροχής:

- Να είναι **δημότες και μόνιμοι κάτοικοι** Ν. Προποντίδας
- Ετήσιο συνολικό εισόδημα πραγματικό ή τεκμαρτό εκκαθαρισμένο κατά το προηγούμενο του έτους ένταξης οικονομικό έτος μικρότερο των **6.000€** προσαυξανόμενο κατά 20% για την σύζυγο και για κάθε ανήλικο τέκνο.

Βάσει της απόφασης του Δημοτικού Συμβουλίου την απορία βεβαιώνει η Κοινωνική Υπηρεσία μετά από έλεγχο των δικαιολογητικών που προσκομίζει ο Δικαιούχος.

❖ **Μείωση 50%** των δημοτικών τελών στα ακίνητα που διαμένουν **άτομα με ποσοστό αναπηρίας άνω των 67%**

Προϋποθέσεις Παροχής:

- Να είναι **δημότες και μόνιμοι κάτοικοι** Ν. Προποντίδας
- Να διαθέτουν Πιστοποιητικό Αναπηρίας από την Α/βάθμια Υγειονομική Επιτροπή με ποσοστό **67% και άνω καθώς και να είναι ανίκανοι για εργασία**
- Ετήσιο συνολικό εισόδημα πραγματικό ή τεκμαρτό εκκαθαρισμένο κατά το προηγούμενο του έτους ένταξης οικονομικό έτος μικρότερο των **12.000€.**

5. Ομάδα Προστασίας Ανηλίκων Δήμου Ν. Προποντίδας

Η ομάδα προστασίας Ανηλίκων του Κ.Ε.Σ.Α.Θ.Ε.Α. συστήθηκε στον Δήμο Ν. Προποντίδας το 2011. Αποτελείται από 3 Κοινωνικούς Λειτουργούς, πρόσωπα αναφοράς του Δήμου για τη λειτουργία της Εθνικής Γραμμής

Προστασίας του Παιδιού, οι οποίοι αναλαμβάνουν τις κοινωνικές έρευνες για θέματα κακοποίησης ανηλίκων και συμβάντων έκθεσής τους σε κίνδυνο.

6. Πιστοποιητικά Οικονομική Αδυναμίας

Η πιστοποίηση της οικονομικής αδυναμίας γίνεται βάσει των διατάξεων του Ν.Δ. 57/1973 που θέτει ως προϋπόθεση ότι η κατάσταση στην οποία τελούν τα πρόσωπα και η εξ' αυτής ανάγκες να μην καλύπτονται από ασφαλιστικό φορέα και να υφίσταται αποδεδειγμένη αδυναμία κάλυψης της συγκεκριμένης ανάγκης από ιδία μέσα. Η αναγκαιότητα πιστοποίησης της οικονομικής αδυναμίας θα πρέπει να προβλέπεται από ισχύουσα διάταξη προκειμένου οι αιτούντες να τύχουν των ευεργετικών προβλέψεών της για οικονομικά αδύναμους, όπως για παράδειγμα το ευεργέτημα της Πενίας, το οποίο παρέχεται σε όποιον αποδεδειγμένα δεν μπορεί να καταβάλει τα έξοδα και τα παράβολα δίκης ή η δωρεάν ταφή ανασφάλιστων ατόμων. Τα συγκεκριμένα πιστοποιητικά εκδίδονται από το Τμήμα Κοινωνικής Πολιτικής & Πολιτικών Ισότητας των Φύλων του Δήμου Ν. Προποντίδας.

7. Άστεγοι

Υλοποίηση Σχεδίου δράσης για την αποτροπή έκθεσης αστέγων σε κίνδυνο λόγω χαμηλών θερμοκρασιών κατά την περίοδο του χειμώνα, το οποίο περιλαμβάνει:

- Φιλοξενία, στέγαση, σίτιση,
- κοινωνικό – προνοιακή κάλυψη – έκδοση Βιβλιαρίου Ανασφαλίστου,
- υποστήριξη σε υπηρεσίες όπως έκδοση πιστοποιητικού αναπηρίας, έκδοση επιδομάτων και συντάξεων,
- κοινωνική επανένταξη, υποστήριξη για την ένταξη τους σε προγράμματα αντιμετώπισης της Ανθρωπιστικής Κρίσης, όπως για την επιδότηση ενοικίου, την κάρτα αλληλεγγύης.
- παραπομπή σε υπηρεσίες υγείας, ξενώνες, θεραπευτήρια κ.α.
- δωρεάν διανομή ιματισμού.

8. Συλλογή Αιτήσεων πληγέντων από Φυσικές Καταστροφές

Η Κοινωνική Υπηρεσία του Δήμου Ν. Προποντίδας σε περιπτώσεις κακοκαιρίας, πλημμύρας ή θεομηνίας καλεί τους πολίτες της περιοχής που επλήγησαν, να καταθέσουν αιτήσεις για τη διενέργεια αυτοψιών από επιτροπές της Περιφερειακής Ενότητας για την εκτίμηση ζημιών που υπέστησαν επαγγελματικοί χώροι ή από επιτροπή της Πρόνοιας Πολυγύρου για την εκτίμηση ζημιών που υπέστησαν κατοικίες και οικοσκευή.

9. Εθελοντισμός

α. Μητρώο Εθελοντών της Κοινωνικής Υπηρεσίας του Δήμου Ν. Προποντίδας

Στα πλαίσια της προώθησης και ανάπτυξης του εθελοντισμού και της κοινωνικής αλληλεγγύης ο Δήμος Ν. Προποντίδας επιδιώκει την δημιουργία τοπικών δικτύων κοινωνικής αλληλεγγύης, εθελοντικών οργανώσεων και ομάδων εθελοντών που θα δραστηριοποιούνται για την επίτευξη των στόχων και την υποβοήθηση του έργου της κοινωνικής προστασίας και αλληλεγγύης του Δήμου.

Στο Μητρώο Εθελοντών της Κοινωνικής Υπηρεσίας του Δήμου Ν. Προποντίδας είναι εγγεγραμμένοι 46 εθελοντές, όπως προέκυψαν από τις κάτωθι αποφάσεις του Δ.Σ. Ν. Προποντίδας.

- με την υπ'αριθμ.208/2014 απόφαση του Δ.Σ. προχώρησε στην σύσταση Μητρώου Εθελοντών, το οποίο απαριθμεί 29 άτομα
- με την υπ'αριθμ.410/23.3.2015 απόφαση του Δ.Σ. "Δημιουργία και λειτουργία εθελοντικής ομάδας δημοτών, για τη διάσωση και διατήρηση παλαιών αρχείων, εκδόσεων και σχολικού υλικού", εγράφησαν 11 άτομα
- με τη υπ'αριθμ.1240/18.11.2015 απόφαση του Δ.Σ. "Έγγραφή εθελοντών στο Μητρώο Εθελοντών της Κοινωνικής Υπηρεσίας του Δήμου Ν. Προποντίδας", εγράφησαν 3 άτομα
- με την υπ'αριθμ.1241/18.11.2015 απόφαση του Δ.Σ. "Έγγραφή εθελοντή γιατρού στο Μητρώο Εθελοντών της Κοινωνικής Υπηρεσίας του Δήμου Ν. Προποντίδας", εγράφη 1 ατόμου

- με την υπ'αριθμ.1411/21.12.2015 απόφαση του Δ.Σ. "Έγγραφή εθελοντών στο Μητρώο Εθελοντών της Κοινωνικής Υπηρεσίας του Δήμου Ν. Προποντίδας", εγράφησαν 2 άτομα

β. Σώμα Πολιτών Υποστήριξης και Βοήθειας Ν. Προποντίδας

Μέρος του Μητρώου Εθελοντών της Κοινωνικής Υπηρεσίας του Δήμου Ν. Προποντίδας αποτελεί και το "Σώμα Πολιτών Υποστήριξης & Βοήθειας Ν. Προποντίδας", το οποίο έχει ως στόχο τη στήριξη ευπαθών κοινωνικών ομάδων και ανθρώπων που ζουν σε καθεστώς φτώχειας, με την παροχή ειδών διατροφής, ειδών πρώτης ανάγκης, μικρο-επίπλων καθώς και υπηρεσιών (όπως δωρεάν επισκέψεις σε γιατρούς, φροντιστηριακά μαθήματα κ.α.). Ιδιαίτερα εντυπωσιακή είναι η εμπιστοσύνη και η ανταπόκριση του κόσμου, που έχουν αγκαλιάσει και στηρίξει με κάθε τρόπο την προσπάθεια του Σώματος Πολιτών.

Αριθμός Ωφελουμένων κατά το προηγούμενο έτος

- 149 οικογένειες εξυπηρετήθηκαν μηνιαίως λαμβάνοντας είδη προσωπικής υγιεινής, τρόφιμα και είδη ένδυσης και υπόδησης
- 32 οικογένειες εξυπηρετήθηκαν εβδομαδιαίως λαμβάνοντας ότι έχουν ανάγκη είτε είδη προσωπικής υγιεινής είτε τρόφιμα ή οτιδήποτε άλλο
- παράλληλα μοιράστηκαν 238 πακέτα με σχολικά είδη σε παιδιά ωφελούμενων οικογενειών

10. Συμμετοχή στην "Εβδομάδα Εθελοντισμού LET'S DO IT GREECE"

Ο Δήμος Ν. Προποντίδας σε συνεργασία με τον Σώμα Πολιτών Υποστήριξης και Βοήθειας Ν. Προποντίδας στα πλαίσια της "Εβδομάδας Εθελοντισμού Let's do it GREECE" υλοποιεί καθαρισμούς ακτών στην ευρύτερη περιοχή του Δήμου Ν. Προποντίδας.

11. Άλλες δράσεις της Κοινωνικής Υπηρεσίας

- Ο Δήμος Ν. Προποντίδας αναλαμβάνει τη συγκέντρωση πλαστικών καπακιών από δημότες, από σχολεία του Δήμου Ν. Προποντίδας και από το Σώμα Πολιτών Υποστήριξης και Βοήθειας Ν. Προποντίδας την και

αποστολή τους στο "Σύλλογο Παραπληγικών & Κινητικά Αναπήρων Νομού Πέλλας" με στόχο την δωρεά αναπηρικών αμαξιδίων σε απόρους του Δήμου. Κατά το προηγούμενο έτος, 1.5 τόνος πλαστικών καπακιών συγκεντρώθηκε και μεταφέρθηκε σε Σύλλογο Παραπληγικών, με τον οποίο συνεργάζεται.

- Ενημέρωση των δημοτών – έκδοση Δελτίων Τύπου για θέματα Κοινωνικής Προστασίας
- Συνεργασία με το ΚΤΕΛ Χαλκιδικής για την δωρεάν μετακίνηση άστεγων πολιτών για τις έκτακτες περιπτώσεις μετακίνησής τους σε νοσηλευτικά ή σε προνοιακά ιδρύματα.

12. Ισότητα των Φύλων

Ο Δήμος Ν. Προποντίδας, σύμφωνα με τις διατάξεις του Άρθρου 97 του Ν.3852/2010 (ΦΕΚ 87 Α'), προχώρησε στην κατάρτιση οργανισμού εσωτερικής υπηρεσίας περιλαμβάνοντας μεταξύ άλλων υπηρεσιακών μονάδων και αυτή της "Άσκησης Κοινωνικής Πολιτικής και Πολιτικών Ισότητας των Φύλων". Η σύσταση μιας τέτοιας μονάδας σε επίπεδο Δήμου, επιτρέπει την ανάπτυξη των εκάστοτε δημοτικών πολιτικών και προγραμμάτων προώθησης της αρχής της Ισότητας των Φύλων. Για το σκοπό αυτό ο Δήμος Ν. Προποντίδας προχώρησε στις εξής ενέργειες, δράσεις που αφορούν την Ισότητα των Φύλων:

- Υπογραφή ΧΑΡΤΑΣ ΓΙΑ ΤΗΝ ΙΣΟΤΗΤΑ ΤΩΝ ΔΥΟ ΦΥΛΩΝ στις 11/12/2014. Σύμφωνα με την οποία η υπογράφουσα τοπική αρχή αναλαμβάνει δημόσια δέσμευση για την προώθηση της αρχής της ισότητας των φύλων και την ένταξη της διάστασης του φύλου στις πολιτικές και τις δράσεις της.
- Συνδυασμός Επαγγελματικής και οικογενειακής ζωής με την *δημιουργία και αναβάθμιση* δομών φροντίδας παιδιών και ΑΜΕΑ στο Δήμο Ν. Προποντίδας, υφιστάμενοι παιδικοί και βρεφονηπιακοί σταθμοί καθώς και τα ***νεοϊδρυθέντα ΚΔΑΠ και ΚΔΑΠ ΜΕΑ***, των οποίων η λειτουργία προβλέπεται για την άνοιξη του 2016
- Καταπολέμηση της βίας κατά των γυναικών

- Παροχή συμβουλευτικών υπηρεσιών, διερεύνηση και παραπομπή σε αρμόδιους φορείς ή υπηρεσίες σε γυναίκες θύματα βίας.
- Banner στο site του Δήμου για την "τηλεφωνική γραμμή SOS 15900", που απευθύνεται σε γυναίκες θύματα βίας και τον "Οδηγό Φορέων Παροχής Υπηρεσιών σε κακοποιημένες γυναίκες" του Ευρωπαϊκού Δικτύου κατά της Βίας.

– Υλοποίηση τμημάτων "Άθληση & Γυναίκα" στα πλαίσια του προγράμματος "Άθληση για όλους", σε δημοτικές και τοπικές κοινότητες Ν. Προποντίδας
– Υλοποίηση τμημάτων "Παιδί & Αθλητισμός" στα πλαίσια του προγράμματος "Άθληση για όλους", σε δημοτικές και τοπικές κοινότητες Ν. Προποντίδας
– Υλοποίηση τμημάτων "Άθληση στην Εφηβική Ηλικία" στα πλαίσια του προγράμματος "Άθληση για όλους", σε δημοτικές και τοπικές κοινότητες Ν. Προποντίδας
– Προώθηση αθλητικών και πολιτιστικών δραστηριοτήτων για κορίτσια και αγόρια χωρίς διακρίσεις φύλου.

13. Ομάδα υποστήριξης ευάλωτων κοινωνικών ομάδων: Με το άρθρο 10 του εσωτερικού κανονισμού λειτουργίας του Δημοτικού Συμβουλίου, που εγκρίθηκε με την την υπ' αρ. 19/2011 απόφασή, συστήθηκαν οι επιτροπές του Δημοτικού Συμβουλίου και προβλέφθηκε η συγκρότηση 11μελούς επιτροπής ευαίσθητων και ευπαθών ομάδων, η οποία τελικά συγκροτήθηκε με την υπ'αριθμ.517/2014 απόφαση του Δημοτικού Συμβουλίου.

14. Τοπικό Συμβούλιο πρόληψης της παραβατικότητας

Το ΤοΣΠΠα αποτελεί συμβουλευτικό γνωμοδοτικό όργανο για την ανάπτυξη μιας εναλλακτικής και αποκεντρωμένης αντιπαραβατικής πολιτικής, προσαρμοσμένης στις ιδιαίτερες ανάγκες και απαιτήσεις των τοπικών κοινωνιών.

Σκοπός του συμβουλίου είναι η παρακολούθηση και αντιμετώπιση προβληματικών καταστάσεων και κοινωνικών φαινομένων, με σκοπό:

- την προστασία της τοπικής κοινωνίας, μέσω της πρόληψης,

- την καταπολέμηση του φόβου και της μικρομεσαίας εγκληματικότητας και ιδίως της καθημερινής παραβατικότητας,
- την αναβάθμιση της ποιότητας ζωής του πολίτη,
- την ευαισθητοποίηση των πολιτών, ήδη από νεαρές ηλικίες, για συμπεριφορά σύμφωνη με τους κοινωνικούς κανόνες και την αποφυγή των αιτιών που οδηγούν στην παραβατικότητα,
- τη σύσταση δικτύου για τη συνεργασία και το συντονισμό όλων των οργανισμών, οργανώσεων, φορέων και ατόμων που δραστηριοποιούνται μέσα στην τοπική κοινωνία για την πρόληψη της παραβατικότητας,
- τη συνδρομή του κοινωνικού έργου της αστυνομίας,
- την πρόληψη παραβατικών τάσεων ευπαθών κοινωνικά ατόμων,
- το σχεδιασμό για την πρόληψη των γενικότερων κοινωνικών κινδύνων που οδηγούν στην παραβατικότητα,
- την ενίσχυση και ενθάρρυνση του εθελοντισμού.

15. Ομάδα υποστήριξης ευάλωτων κοινωνικών ομάδων

Με το άρθρο 10 του εσωτερικού κανονισμού λειτουργίας του Δημοτικού Συμβουλίου, που εγκρίθηκε με την την υπ' αρ. 19/2011 απόφασή, συστήθηκαν οι επιτροπές του Δημοτικού Συμβουλίου και προβλέφθηκε η συγκρότηση 11μελούς επιτροπής ευαίσθητων και ευπαθών ομάδων, η οποία τελικά συγκροτήθηκε με την υπ' αρ. 517/2014 απόφαση του Δημοτικού Συμβουλίου

2.4.2 Κοινωνικές Δομές

1. ΚΑΠΗ

Ο θεσμός των ΚΑΠΗ υιοθετήθηκε το 1984 με νομοθετική πρωτοβουλία και χρηματοδότηση του Υπουργείου Υγείας και Προνοίας. Ο Θεσμός εξελίχθηκε σταδιακά μέσω των οργανισμών τοπικής αυτοδιοίκησης, αναπτύχθηκε και διευρύνθηκε σε όλη τη χώρα όπου φθάνει μέχρι σήμερα να λειτουργούν περισσότερα από 900 κέντρα. Βασική φιλοσοφία του θεσμού είναι η προάσπιση των κοινωνικών δικαιωμάτων των ηλικιωμένων. Οι υπηρεσίες του κέντρου απευθύνονται σε άντρες και γυναίκες άνω των 60 ετών που

κατοικούν στην περιοχή λειτουργίας τους ανεξάρτητα από την οικονομική και κοινωνική τους κατάσταση.

Αρνητικό είναι ότι μετά από 20 χρόνια λειτουργίας τους ακόμα δεν υπάρχει μια τυπική δικτύωση μεταξύ τους.

Αυτό που έχει ιδιαίτερη σημασία στην έννοια της ανοιχτής προστασίας των ηλικιωμένων είναι η παραμονή τους στην κοινότητα, στο οικείο περιβάλλον της οικογένειας, της γειτονιάς, του φιλικού περίγυρου και η αποφυγή της ιδρυματικής κλειστής περίθαλψης και άλλης μορφής ασύλων.

Ο Δήμος διαθέτει 19 υπηρεσίες ΚΑΠΗ στις Τοπικές και Δημοτικές Κοινότητες, οι οποίες κατ' εφαρμογή του Ν.3852/2010, καταργήθηκαν ως αυτόνομα Νομικά Πρόσωπα Δημοσίου Δικαίου και υπάγονται στο Δήμο Νέας Προποντίδας και συγκεκριμένα στο Τμήμα Κοινωνικής Πολιτικής και Πολιτικών Ισότητας των Φύλων της Διεύθυνσης Κοινωνικής Προστασίας Παιδείας & Πολιτισμού.

Η ίδρυσή τους πραγματοποιήθηκε με σκοπό την πρόληψη βιολογικών, ψυχολογικών και κοινωνικών προβλημάτων των ηλικιωμένων ώστε να παραμείνουν ισότιμα και ενεργά μέλη του κοινωνικού συνόλου. Επιπλέον στοχεύουν στη διαφώτιση και τη συνεργασία του κοινωνικού συνόλου και των ειδικών φορέων σχετικά με τα προβλήματα και τις ανάγκες των ηλικιωμένων και στην Πρωτογενή Πρόληψη μέσω εμβολιασμών και συμβουλών για την αποφυγή ατυχημάτων καθώς επίσης και στη Δευτερογενή Πρόληψη μέσω ιατρικών εξετάσεων που έχουν σκοπό την έγκαιρη διάγνωση.

Οι υπηρεσίες που προσφέρονται στα ΚΑΠΗ συνοψίζονται ως εξής:

• Συμβουλευτική, ψυχοσυναισθηματική στήριξη, κοινωνική φροντίδα των ηλικιωμένων και των οικογενειών τους

• Φροντίδα και οδηγίες για Ιατροφαρμακευτική και Νοσοκομειακή Περίθαλψη

• Φυσιοθεραπεία

<u>Φυσιοθεραπευτήρια:</u>

- Ν. Μουδανιών
- Σημάντρων
- Ν. Τρίγλιας

- Ν. Φλογητών
- Ν. Ποτίδαιας

Προϋποθέσεις Συμμετοχής:

- Παραπεμπτικό Ιατρού
- Κάρτα Μέλους ΚΑΠΗ (οικονομικά τακτοποιημένη συνδρομή τρέχοντος έτους)
- Άνω των 60 ετών

Δημότης Ν. Προποντίδας, μόνιμος κάτοικος

• Οργανωμένη ψυχαγωγία (διοργάνωση Εορτών, για την κοπή της Πρωτοχρονιάτικης Πίτας, για τις απόκριες και για την γιορτή της 3ης ηλικίας σε κάθε ΚΑΠΗ, διοργάνωση Εκδρομών 3 με 4 φορές το χρόνο)

• Κατ' οίκον εξυπηρέτηση

• Συμμετοχή σε προγράμματα λουτροθεραπείας και θερινών κατασκηνώσεων

• Προγράμματα εθελοντισμού

• Επιμόρφωση, διαλέξεις, μελέτη θεμάτων, επισκέψεις σε Μουσεία και αρχαιολογικούς χώρους (συμμετοχή σε Προγράμματα μαζικού αθλητισμού, δια βίου μάθησης, εκμάθησης Υπολογιστών, πρώτων βοηθειών κλπ)

2. Κοινωνικό Παντοπωλείο: Ο Δήμος σε συνεργασία με την εθελοντική Ομάδα του Σώματος Υποστήριξης Πολιτών Δήμου Ν. Προποντίδας, μέσω του Κοινωνικού Παντοπωλείου, συνδράμει σε καθημερινή βάση με τρόφιμα και ρούχα άπορους συμπολίτες μας.

3. Κοινωνικό Φαρμακείο: Ο Δήμος σε συνεργασία με την εθελοντική Ομάδα του Σώματος Υποστήριξης Πολιτών Δήμου Ν. Προποντίδας και του Κέντρου Υγείας Ν. Μουδανιών, μέσω του Κοινωνικού Φαρμακείου, συνδράμει σε καθημερινή βάση με φάρμακα άπορους συμπολίτες μας.

4. Τράπεζα ένδυσης: Ο Δήμος, σε συνεργασία με τις κοινωνικές λειτουργούς του προγράμματος "Βοήθεια στο σπίτι" συγκεντρώνει ρούχα σε Ν. Τρίγλια και Ν. Καλλικράτεια για τους άπορους συμπολίτες μας.

5. Κοινωνικό φροντιστήριο: Ο Δήμος μας, αξιοποιεί την εθελοντική προσφορά υπηρεσιών από Εκπαιδευτικούς, για τη στήριξη παιδιών με οικονομική αδυναμία, τα οποία χρήζουν ενισχυτικής διδασκαλίας σε Ν. Μουδανιά και Ν. Καλλικράτεια.

6. Πάρκο κυκλοφοριακής αγωγής:

Ο Δήμος συνεργάζεται με τα σχολεία της περιοχής μας για την προαγωγή της κυκλοφοριακής αγωγής των μαθητών.

7. Δημοτική Συλλογή διδακτικού Υλικού:

Ο Δήμος, σε συνεργασία με εθελοντές, συγκεντρώνει, αρχειοθετεί και διασώζει διδακτικό υλικό για επιστημονικούς, εκπαιδευτικούς και ιστορικούς λόγους

8. Δίκτυο Τοπικής Ιστορίας: με θέμα "Η Χαλκιδική στο διάβα του χρόνου":

Στις δράσεις του δικτύου συμμετέχουν πολλά Δημοτικά Σχολεία του Δήμου μας και το Δίκτυο τελεί υπό την επιστημονική εποπτεία και καθοδήγηση των Σχολικών Συμβούλων της 1ης και 2ης Εκπαιδευτικής Περιφέρειας της Α/θμιας Εκπαίδευσης του Νομού Χαλκιδικής, με σκοπό την εκπόνηση εργασιών στα σχολεία, είτε από τα παιδιά, είτε από τους εκπαιδευτικούς. Στο πλαίσιο, λοιπόν, της ενεργούς συνεργασίας του Δήμου μας με το Δίκτυο Τοπικής Ιστορίας και του ανοίγματος του σχολείου στην τοπική κοινωνία, προσκαλούνται από το Δήμο μας ηλικιωμένοι άνθρωποι στα σχολεία, για να αφηγηθούν τις ιστορίες τους, για να δώσουν συνεντεύξεις στα παιδιά και να κινηματογραφηθούν. Η δράση αυτή ονομάζεται "Η ιστορία ζωντανεύει στο σχολείο μας".

9. Τοπικό Δίκτυο Πολιτισμού:

σε συνεργασία με τον Υπεύθυνο Δραστηριοτήτων της β/θμιας Εκπαίδευσης Ν. Χαλκιδικής και τα σχολεία της Β/θμιας Εκπαίδευσης του Δήμου μας. Οι σχολικές δραστηριότητες αποτελούν ένα σημαντικό θεσμό στα σχολεία, μέσω του οποίου ανοίγονται στην κοινωνία. Αφορά θέματα πολιτισμού, περιβάλλοντος και αγωγής υγείας. Θα προγραμματιστεί η διοργάνωση ημερίδων και σεμιναρίων. Επιπλέον, θα προγραμματιστούν δράσεις για την προώθηση-προβολή της Χαλκιδικής και του Δήμου μας ως τουριστικού προορισμού με πλούσια πολιτιστική δράση, που σέβεται το περιβάλλον, που μπορεί να αναπτύξει εναλλακτικές μορφές τουρισμού (μαθητικός, περιηγητικός, οικολογικός πολιτιστικός). Προβλέπεται συμμετοχή των μαθητών σε δράσεις για καθαρές ακτές, δεντροφυτεύσεις, ανακύκλωση, διοργάνωση μαθητικών διαγωνισμών

2.4.3 Κοινωνικές Δομές της Κοινωφελούς Επιχείρησης Δήμου Ν. Προποντίδας

Στο Δήμο Νέας Προποντίδας δραστηριοποιείται η Κοινωφελής Δημοτική Επιχείρηση Νέας Προποντίδας στους κάτωθι τομείς:

Α. Τομέας Κοινωνικής Προστασίας και Αλληλεγγύης:

α) Η υποστήριξη και κοινωνική φροντίδα βρεφικής παιδικής ηλικίας, τρίτης ηλικίας.

β) Η εφαρμογή προγραμμάτων και συμμετοχή σε προγράμματα και δράσεις όπως παιδικών και βρεφονηπιακών σταθμών, Βοήθεια στο Σπίτι, Μονάδων Κοινωνικής Μέριμνας.

Β. Τομείς παιδείας

Λειτουργία κέντρου δημιουργικής απασχόλησης παιδιών

Γ. Τομέας περιβάλλοντος:

Λειτουργία σφαγείων

Στη συνέχεια αναλύονται οι δομές που υπάρχουν και υλοποιεί η επιχείρηση στον Τομέα Κοινωνικής Προστασίας και Αλληλεγγύης.

1. Παιδικοί Σταθμοί

Στον τομέα της κοινωνικής πρόνοιας υφίστανται στο Δήμο Ν. Προποντίδας 5 σταθμοί, εκ των οποίον 4 υπάγονται στην Κοινωφελή Δημοτική

Επιχείρηση (ΝΠΙΔ) και 1 στον Οργανισμό Πολιτισμού και Αθλητισμού (ΝΠΔΔ) έχουν δυναμικότητα για την φιλοξενία 300 νηπίων και μόνο 30 βρεφών στον μοναδικό Βρεφονηπιακό Σταθμό του Δήμου στη Νέα Καλλικράτεια.

Οι δομές των παιδικών σταθμών υπάρχουν μόνο τις έδρες των τριών πρώην Δήμων με εξαίρεση την λειτουργία του παιδικού σταθμού στη Δημοτική Κοινότητα Σημάντρων.

Αξιοσημείωτο είναι ότι το 67% των κτιρίων που στεγάζουν τις δομές είναι ιδιόκτητα και το άλλο 33% είναι μισθωμένα. Όλα τα κτίρια των δομών διαθέτουν άδεια ίδρυσης και λειτουργίας.

Σημαντικό είναι επίσης το γεγονός ότι όλες οι δομές παρέχουν διατροφή και το ύψος των τροφείων ανέρχεται στα 100€ μηνιαίως σύμφωνα με την με αριθμ. 59/2014 απόφαση του Δ.Σ. του ΟΠΑ εκτός ειδικών περιπτώσεων που φθάνει τα 50€. Ειδικά για τον Δημοτικό Παιδικό Σταθμό Νέων Μουδανίων οι κτιριακές εγκαταστάσεις έχουν βελτιωθεί αισθητά και δεν χρήζουν άμεσης παρέμβασης (αλλάχτηκαν τα πατώματα, τα παιχνίδια εξωτερικού χώρου, τα έπιπλα και τοποθετήθηκε σύστημα πυρόσβεσης). Κάθε χρόνο φιλοξενούνται 120 νήπια στο κεντρικό κτίριο και στο παράρτημα και καθόλη τη διάρκεια της χρονιάς οι ανάγκες των εργαζομένων μητέρων καλύπτονται από το σταθμό. Υπάρχει ανάγκη προσωπικού για την κάλυψη των αναγκών λειτουργίας του δημοτικού παιδικού σταθμού.

Στον πίνακα που ακολουθεί παρουσιάζεται η υφιστάμενη κατάσταση των κοινωνικών υποδομών του Δήμου Νέας Προποντίδας, σύμφωνα με τα στοιχεία που δόθηκαν από την Κοινωφελή Δημοτική Επιχείρηση Νέας Προποντίδας.

Ονομασία Δομής	**Τοποθεσία**	**Δυναμικότητα**		**Άδεια Ίδρυσης & Λειτουργίας**	**Οδός**	**Εμβαδό κτιρίου**	**Ιδιοκτησιακό Καθεστώς**	**Παρατηρήσεις**
		Βρέφη	**Νήπια**					
Παιδικός Σταθμός Νέας Τρίγλιας	Νέας Τρίγλιας	0	50	846/12-7-2011	Νέα Τρίγλια Χαλκιδικής, Τ.Κ.63079	300 m^2	Ανήκει στον Δήμο και έχει παραχωρηθεί το κτίριο για χρήση στη Επιχείρηση με την αρ. απόφαση 265/2011 του Δήμου Νέας Προποντίδας.	Παρέχει διατροφή Το ύψος των τροφείων είναι 100 ευρώ και για ειδικές περιπτώσεις 50 ευρώ με την απόφαση 113/2014 του Διοικητικού Συμβουλίου της Επιχείρησης. Δράση «Εναρμόνιση Οικογενειακής και Επαγγελματικής Ζωής»

Ονομασία Δομής	**Τοποθεσία**	**Δυναμικότητα**		**Άδεια Ίδρυσης & Λειτουργίας**	**Οδός**	**Εμβαδό κτιρίου**	**Ιδιοκτησιακό Καθεστώς**	**Παρατηρήσεις**
		Βρέφη	**Νήπια**					
ΔΗΜΟΤΙΚΟΣ ΠΑΙΔΙΚΟΣ ΣΤΑΘΜΟΣ Ν. ΜΟΥΔΑΝΙΩΝ	Ν. ΜΟΥΔΑΝΙΑ		120 (70 η κεντρική δομή και 50 το παράρτημα)	ΦΕΚ333/74 ΤΕΥΧΟΣ Α΄ ΑΠΟΦΑΣΗ ΣΥΣΤΑΣΗΣ ΤΟΥ ΙΔΡΥΜΑΤΟΣ 761/74	ΛΕΩΦΟΡΟΣ ΕΛΕΥΘΕΡΙΑΣ Ν. ΜΟΥΔΑΝΙΑ 63200	**ΚΕΝΤΡΙΚΟ:** 476,50 m2 εμβαδό κτιρίου Και 1045,82 εμβαδό αυλής. Υπάρχει υπόγειο Λεβητοστάσιο περίπου 20m2 **ΠΑΡΑΡ**	ΑΝΗΚΕΙ ΣΤΟ ΔΗΜΟ ΚΑΙ ΕΧΕΙ ΠΑΡΑΧΩΡΗΘΕΙ ΣΤΟΝ Ο.Π.Α. ΓΙΑ ΧΡΗΣΗ	ΠΑΡΕΧΕΙ ΟΛΟΚΛΗΡΩΜΕΝΟ ΠΑΙΔΑΓΩΓΙΚΟ ΠΡΟΓΡΑΜΜΑ ΣΕ ΝΗΠΙΑ ΗΛΙΚΙΑΣ 2,5-5 ΕΤΩΝ ΚΑΙ ΣΙΤΙΣΗ. ΣΥΜΜΕΤΕΧΕΙ ΣΤΟ ΠΡΟΓΡΑΜΜΑ «ΕΝΑΡΜΟΝΙΣΗ ΟΙΚΟΓΕΝΕΙΑΚΗΣ ΚΑΙ ΕΠΑΓΓΕΛΜΑΤΙΚΗΣ ΖΩΗΣ» ΑΠΟ ΤΟ 2009

Ονομασία Δομής	**Τοποθεσία**	**Δυναμικότητα**		**Άδεια Ίδρυσης & Λειτουργίας**	**Οδός**	**Εμβαδό κτιρίου**	**Ιδιοκτησιακό Καθεστώς**	**Παρατηρήσεις**
		Βρέφη	**Νήπια**					
						ΤΗΜΑ: 160 m2 εμβαδό κτιρίου –μαζί με το λεβητασ τάσιο και 300 αυλής.		
Παιδικός Σταθμός Νέων Μουδανιών	Νέα Μουδανιά		30	618/18-7-2013	Γεωργίου Παπανδρέου 5, Τ.Κ. 63200, Ν. Μουδανιά	239,19 m^2	Μίσθωση	Παρέχει διατροφή Το ύψος των τροφείων είναι 100 ευρώ και για ειδικές περιπτώσεις 50 ευρώ με την απόφαση 113/2014 του

Ονομασία Δομής	Τοποθεσία	Δυναμικότητα		Άδεια Ίδρυσης & Λειτουργίας	Οδός	Εμβαδό κτιρίου	Ιδιοκτησιακό Καθεστώς	Παρατηρήσεις
		Βρέφη	Νήπια					
								Διοικητικού Συμβουλίου της Επιχείρησης Δράση «Εναρμόνιση Οικογενειακής και Επαγγελματικής Ζωής»
Παιδικός Σταθμός Σημάντρων	Σήμαντρα		50	769/18-7-2013	Σήμαντρα Χαλκιδικής ,Τ.Κ.63200	268,75 m^2	Μίσθωση	Παρέχει διατροφή Το ύψος των τροφείων είναι 100 ευρώ και για ειδικές

Ονομασία Δομής	Τοποθεσία	Δυναμικότητα		Άδεια Ίδρυσης & Λειτουργίας	Οδός	Εμβαδό κτιρίου	Ιδιοκτησιακό Καθεστώς	Παρατηρήσεις
		Βρέφη	Νήπια					
								περιπτώσεις 50 ευρώ με την απόφαση 113/2014 του Διοικητικού Συμβουλίου της Επιχείρησης Δράση «Εναρμόνιση Οικογενειακής και Επαγγελματικής Ζωής»
Βρεφονηπιακός Σταθμός Νέας Καλλικράτειας	Νέα Καλλικράτεια	30	50	843/12-7-2011	Οσίας Παρασκευής, Τ.Κ. 63080	760m^2	Ανήκει στον Δήμο και έχει παραχωρηθεί το κτίριο για χρήση στη Επιχείρηση με την αρ.	Το ύψος των τροφείων είναι 100 ευρώ και για ειδικές περιπτώσεις 50 ευρώ με την απόφαση 113/2014 του Διοικητικού

Ονομασία Δομής	Τοποθεσία	Δυναμικότητα		Άδεια Ίδρυσης & Λειτουργίας	Οδός	Εμβαδό κτιρίου	Ιδιοκτησιακό Καθεστώς	Παρατηρήσεις
		Βρέφη	Νήπια					
							απόφαση 266/2011 του Δήμου Νέας Προποντίδας	Συμβουλίου της Επιχείρησης Δράση «Εναρμόνιση Οικογενειακής και Επαγγελματικής Ζωής»

- Παιδικός Σταθμός Ν. Μουδανιών

Ωράριο Λειτουργίας: 7:00 – 15:00

Αρμόδια Υπηρεσία: Κοινωφελής Επιχείρηση Δήμου Ν. Προποντίδας

Αριθμός παιδιών που φοίτησαν κατά σχολικό έτος 2014-2015: 35

- Παιδικός Σταθμός Σημάντρων

Ωράριο Λειτουργίας: 7:00 – 15:00

Αρμόδια Υπηρεσία: Κοινωφελής Επιχείρηση Δήμου Ν. Προποντίδας

Αριθμός παιδιών που φοίτησαν κατά σχολικό έτος 2014-2015: 17

- Παιδικός Σταθμός Ν. Τρίγλιας

Ωράριο Λειτουργίας: 7:00 – 15:00

Αρμόδια Υπηρεσία: Κοινωφελής Επιχείρηση Δήμου Ν. Προποντίδας

Αριθμός παιδιών που φοίτησαν κατά σχολικό έτος 2014-2015: 30

- Βρεφονηπιακός Σταθμός Ν. Καλλικράτειας

Ωράριο Λειτουργίας: 7:00 – 15:30

Αρμόδια Υπηρεσία: Κοινωφελής Επιχείρηση Δήμου Ν. Προποντίδας

Αριθμός παιδιών που φοίτησαν κατά σχολικό έτος 2014-2015: 85

- Δημοτικός Παιδικός Σταθμός Ν. Μουδανιών

Ωράριο Λειτουργίας: 7:00 – 15:30

Αρμόδια Υπηρεσία:Οργανισμός Πολιτισμού & Αθλητισμού Δήμου Ν. Προποντίδας

Αριθμός παιδιών που φοίτησαν κατά σχολικό έτος 2014-2015: 118

Κατά το σχολικό έτος 2014-2015, 285 παιδιά φοίτησαν συνολικά στους παιδικούς σταθμούς του Δήμου Ν. Προποντίδας

2. Βοήθεια στο σπίτι

Στο Δήμο Νέας Προποντίδας λειτουργούν 3 δομές «Βοήθεια στο σπίτι» και 1 "Μονάδα Κοινωνικής Μέριμνας" μία σε κάθε πρώην Δήμο, εκτός της Δ.Ε. Μουδανιών που λειτουργούν 2 προγράμματα. Ο αριθμός των ωφελούμενων των δομών, ο οποίος ανέρχεται στους 1980, αποτυπώνεται στον κάτωθι πίνακα:

	Σύνολο Δήμου	**Δ.Ε. Νέων Μουδανίων**	**Δ.Ε. Νέας Καλλικράτειας**	**Δ.Ε. Νέας Τρίγλιας**
Βοήθεια στο Σπίτι	4	2		1
Μονάδα Κοινωνικής Μέριμνας			1	
Ωφελούμενοι μέσω Προγραμμάτων	332	150	80	102
Εξυπηρετούμενοι εκτός προγραμμάτων	1648	378	877	393
Σύνολο	**1980**	**528**	**957**	**495**

Λόγω έλλειψης προσωπικού τα προγράμματα "Βοήθεια στο Σπίτι" και "Μονάδα Κοινωνικής Μέριμνας" εξυπηρετούν έκτακτα περιστατικά και αναλαμβάνουν την υλοποίηση δράσεων της Κοινωνικής Υπηρεσίας του Δήμου Ν. Προποντίδας. Ενδεικτικά αναφέρεται ότι κατά το προηγούμενο έτος δέχτηκαν και εξυπηρέτησαν τα εξής περιστατικά:

Α' & Β' προγράμματα "Βοήθεια στο Σπίτι" Δ.Ε. Μουδανιών

- Ωφελούμενοι προγράμματος: 150 περιστατικά
- Κοινωνικά Ιστορικά για έκδοση βιβλιαρίου Πρόνοιας: 26 περιστατικά
- Κοινωνικά Ιστορικά για έκδοση Πιστοποιητικού Οικονομικής Αδυναμίας: 2 περιστατικά
- Κοινωνικά Ιστορικά για έκτακτο επίδομα: 2 περιστατικά
- Συνοδεία σε Νοσοκομείο/γιατρό/γηροκομείο: 5 περιστατικά
- Συνοδεία σε Επιτροπή ΚΕΠΑ: 2 περιστατικά
- Κατάθεση δικαιολογητικών σε ΚΕΠΑ: 5 περιστατικά
- Κοινωνική έρευνα από εισαγγελική εντολή για κακοποίηση/παραμέληση ανηλίκων: 3 περιστατικά
- Διανομή Τροφίμων (Ρυζιού): 323 άτομα
- Διανομή τροφίμων σε απόρους: 5 περιστατικά
- Μέριμνα για ακούσια νοσηλεία ψυχιατρικά ασθενούς: 2 περιστατικά

- Επίσκεψη σε διευθυντή Δημοτικού σχολείου για περιστατικό σχολικής βίας: 1 περιστατικό
- Εξυπηρέτηση για δικαιώματα αναπήρου: 2 περιστατικά

Μονάδα Κοινωνικής Μέριμνας Ν. Καλλικράτειας

- Ωφελούμενοι προγράμματος: 80 περιστατικά
- Δικαστική Συμπαράσταση: 1 περιστατικό
- Εισαγγελικές εντολές: 3 περιστατικά
- Συμβουλευτική σε σχολεία: 3 περιστατικά
- Ατομική Συμβουλευτική: 20 περιστατικά
- Φιλόπτωχο Εκκλησίας (συγκέντρωση δικαιολογητικών, εγκρίσεις, κοινωνικές έρευνες): 42 περιστατικά
- Τράπεζα ένδυσης: 70 περιστατικά
- Επισιτιστικό Πρόγραμμα: 230 αιτήσεις
- Διανομή Τροφίμων (Ρυζιού): 250 άτομα
- Συλλογή δικαιολογητικών για Επιδόματα Πρόνοιας & ΚΕΠΑ: 30 περιστατικά
- Συλλογή δικαιολογητικών για Βιβλιάρια Ανασφαλίστων (έκδοση, θεώρηση, διαγραφή): 121 περιστατικά
- Κοινωνικές Έρευνες: 30 περιστατικά
- Υποθέσεις ΟΓΑ, Προξενείων, Δικαστηρίων, Ασφαλιστικών ταμείων, Νοσοκομείων, έκτακτων περιστατικών: 50 περιστατικά

Βοήθεια στο Σπίτι Ν. Τρίγλιας

- Ωφελούμενοι προγράμματος ΒΣΠ: 102 περιστατικά
- Έκτακτα περιστατικά : 75 άτομα
- Εμβολιασμοί – Αιμοληψίες σε συνεργασία με το Περιφερειακό Ιατρείο της Ν.Τρίγλιας : 85 άτομα εκτός προγράμματος
- Εισαγγελικές : 3 περιστατικά
- Παρέμβαση σε μαθητή δημοτικού: 1 (Με αίτηση του υπεύθυνου συμβούλου της Πρωτοβάθμιας προς την υπηρεσία μας)
- Κέντρο Δια βίου Μάθησης: 62 αιτήσεις πραγματοποιήθηκαν για την υλοποίηση των προγραμμάτων Τρίτης Ηλικίας
- Επισιτιστικό Πρόγραμμα: 120 αιτήσεις

- Συγκεντρώθηκαν τρόφιμα της Ημέρες των Χριστουγέννων, τα οποία δόθηκαν σε 47 οικογένειες- άτομα, εκτός προγράμματος, της Δημοτικής Ενότητας Ν. Τρίγλιας.

Ο αριθμός και η ειδικότητα που απασχολείται ανά δομή αποτυπώνονται στον κάτωθι πίνακα:

ΒΟΗΘΕΙΑ ΣΤΟ ΣΠΙΤΙ ΝΕΑΣ ΤΡΙΓΛΙΑΣ	1 ΚΟΙΝΩΝΙΚΟΣ ΛΕΙΤΟΥΡΓΟΣ	1 ΒΟΗΘΟΣ ΝΟΣΗΛΕΥΤΡΙΑ	2 ΟΙΚΟΓΕΝΕΙΑΚΟΙ ΒΟΗΘΟΙ
ΒΟΗΘΕΙΑ ΣΤΟ ΣΠΙΤΙ ΝΕΩΝ ΜΟΥΔΑΝΙΩΝ Α΄ΠΡΟΓΡΑΜΜΑ	1 ΚΟΙΝΩΝΙΚΟΣ ΛΕΙΤΟΥΡΓΟΣ	1 ΝΟΣΗΛΕΥΤΗΣ	1 ΟΙΚΟΓΕΝΕΙΑΚΟΣ ΒΟΗΘΟΣ
ΒΟΗΘΕΙΑ ΣΤΟ ΣΠΙΤΙ ΝΕΩΝ ΜΟΥΔΑΝΙΩΝ Β΄ΠΡΟΓΡΑΜΜΑ		1 ΝΟΣΗΛΕΥΤΡΙΑ	2 ΟΙΚΟΓΕΝΕΙΑΚΟΙ ΒΟΗΘΟΙ
ΜΟΝΑΔΑ ΚΟΙΝΩΝΙΚΗΣ ΜΕΡΙΜΝΑΣ ΝΕΑΣ ΚΑΛΛΙΚΡΑΤΕΙΑΣ	1 ΚΟΙΝΩΝΙΚΟΣ ΛΕΙΤΟΥΡΓΟΣ	1 ΝΟΣΗΛΕΥΤΡΙΑ (ΥΠΑΛΛΗΛΟΣ ΔΗΜΟΥ ΝΕΑΣ ΠΡΟΠΟΝΤΙΔΑΣ)	2 ΟΙΚΟΓΕΝΕΙΑΚΟΙ ΒΟΗΘΟΙ (ΥΠΑΛΛΗΛΟΙ ΔΗΜΟΥ ΝΕΑΣ ΠΡΟΠΟΝΤΙΔΑΣ)

3. Κέντρο Δημιουργικής Απασχόλησης Παιδιών

Στο Δήμο Νέας Προποντίδας λειτουργεί μία δομή Κέντρου Δημιουργικής Απασχόλησης Παιδιών στην Δημοτική Ενότητα Νέων Μουδανίων η οποία εξυπηρετεί σαράντα παιδιά μέσω προγράμματος ΕΣΠΑ όπως φαίνεται και στον πίνακα που ακολουθεί.

Α/Α	ΔΟΜΕΣ	ΔΥΝΑΜΙΚΟΤΗΤΑ	ΠΑΙΔΙΑ ΜΕΣΩ ΕΣΠΑ	ΠΑΙΔΙΑ ΕΚΤΟΣ ΕΣΠΑ	ΣΥΝΟΛΟ

1	**ΚΔΑΠ Νέων Μουδανιών**	Από 1/9/2015 έως 15/6/2015 13.00-17.00 και από16/6/2015 έως 31/8/2015 08.00-12.00	20	20	0	20
		Από 1/9/2015 έως 15/6/2015 17.00-21.00 και από16/6/2015 έως 31/8/2015 12.00-16.00	20	20	0	20
ΣΥΝΟΛΟ ΠΑΙΔΙΩΝ ΚΔΑΠ				**40**		**40**

1ο Κέντρο Δημιουργικής Απασχόλησης Παιδιών (ΚΔΑΠ) Ν. Μουδανιών

Ωράριο Λειτουργίας: 13:00 – 21:00

40 παιδιά του Δήμου Ν. Προποντίδας, κατά το **2014**, εντάχθηκαν στο πρόγραμμα.

Νεοϊδρυθέντα ΚΔΑΠ και ΚΔΑΠ ΜΕΑ, των οποίων η λειτουργία προβλέπεται για την άνοιξη του 2016

- 2ο Κέντρο Δημιουργικής Απασχόλησης Παιδιών (ΚΔΑΠ) Ν. Μουδανιών
- Κέντρο Δημιουργικής Απασχόλησης Παιδιών Ν. Τρίγλιας
- Κέντρο Δημιουργικής Απασχόλησης Παιδιών Ν. Καλλικράτειας
- Κέντρο Δημιουργικής Απασχόλησης Παιδιών με Ειδικές Ανάγκες (ΚΔΑΠ ΜΕΑ) Ν. Καλλικράτειας,
- Κέντρο Δημιουργικής Απασχόλησης Παιδιών με Ειδικές Ανάγκες (ΚΔΑΠ ΜΕΑ) Πορταριάς.

2.4.4 Υγεία

Ο τομέας υγείας στη Δ.Ε. Καλλικράτειας, στο βαθμό της πρωτοβάθμιας περίθαλψης καλύπτεται από έξι αγροτικά ιατρεία που λειτουργούν στους οικισμούς του Λακκώματος, των Ν. Συλλάτων, της Σωζοπόλεως, της Ν. Ηράκλειας, του Αγ .Παύλου, της Ν. Γωνιάς. Η γειτνίαση της Δ.Ε. Καλλικράτειας με τη Θεσ/νίκη, παρέχει την δυνατότητα επαρκούς νοσοκομειακής περίθαλψης.

Επισημαίνεται ότι, στη Δ.Ε. Καλλικράτειας κατασκευάστηκε ένα Πρότυπο Κέντρο Υγείας Αστικού Τύπου, με φορέα δημοπράτησης και υλοποίησης την Δημόσια Επιχείρηση Ανέγερσης Νοσηλευτικών Μονάδων Α.Ε. (Δ.ΕΠ.Α.ΝΟ.Μ. Α.Ε.), η οποία υπάγεται στο Υπουργείο Υγείας & Κοινωνικής Αλληλεγγύης.

Το εν λόγω έργο εντάχθηκε στο Ε.Π. «Υγεία – Πρόνοια» (Άξονας 1 – Μέτρο 1.2) του Γ' Κ.Π.Σ. τον Φεβρουάριο του 2006. Ο συνολικός του προϋπολογισμός ανέρχεται σε 4.740.000,00€, οι εργασίες κατασκευής του ξεκίνησαν τον Ιανουάριο του 2008 και η ολοκλήρωσή του πραγματοποιήθηκε στις αρχές του 2011 και λειτουργεί.

Το υπόψη έργο είναι πολύτιμο και ιδιαίτερα κοινωνικά επωφελές, όχι μόνο για το Δήμο Ν. Προποντίδας, αλλά και για την ευρύτερη περιοχή. Αποτελεί σημαντικότατο και στρατηγικής σημασίας – από πλευράς προνοιακών υποδομών – για τον Δήμο έργο.

Στη Δ.Ε. Τρίγλιας λειτουργεί Περιφερειακό Ιατρείο με δυο ιατρούς και μία νοσηλεύτρια, το οποίο εξυπηρετεί και τις Τ.Κ. Ελαιοχωρίων, Ν. Πλαγίων και Ν. Τενέδου, ενώ οι υπόλοιπα οικισμοί εξυπηρετούνται από το αγροτικό ιατρείο Ν. Συλλάτων. Υγειονομικά η περιοχή ανήκει στο Κέντρο Υγείας των Ν. Μουδανιών.

Ταυτόχρονα ο τομέας υγείας στη Δ.Ε. Μουδανιών στο βαθμό της πρωτοβάθμιας φροντίδας υγείας ικανοποιείται από οκτώ αγροτικά ιατρεία που λειτουργούν σε όλες τις Τ.Κ. και Δ.Κ. της Δ.Ε. Μουδανιών, ενώ από τις αρχές της δεκατίας του 1980 λειτουργεί το (απαρχαιωμένο) Κέντρο Υγείας Ν.Μουδανιών στα πλαίσια του Ε.Σ.Υ. Επιπλέον σε όλες τις Τοπικές και Δημοτικές Κοινότητες υφίσταται από ένα – τουλάχιστον – φαρμακείο.

Δράσεις του Δήμου Ν. Προποντίδας στα πλαίσια της Δημόσιας Υγείας:

Α. Συμμετοχή στο Εθνικό Διαδημοτικό Δίκτυο Υγιών Πόλεων

Σκοπός του Δικτύου είναι ο σχεδιασμός και ανάληψη δράσης για την προγωγή της υγείας, την βελτίωση του περιβάλλοντος και την βελτίωση της ποιότητας ζωής των πολιτών (η ενημέρωση και η ευαισθητοποίηση των δημοτών και των κατοίκων των Δήμων – μελών της καθώς και η ανάληψη και εκτέλεση προγραμμάτων Προληπτικής Ιατρικής για την έγκαιρη διάγνωση και γενικά για την Προαγωγή της Υγείας των τοπικών πληθυσμών) καθώς και η υιοθέτηση και εφαρμογή του Προγράμματος Υγιείς Πόλεις της Παγκόσμιας Οργάνωσης Υγείας από τις πόλεις μέλη, καθώς και η δημιουργία Δικτύων συνεργασίας μεταξύ των Δήμων μελών της με στόχο τη βελτίωση του φυσικού, πολιτιστικού, κοινωνικού περιβάλλοντος και του επιπέδου ευημερίας των ανθρώπων που ζουν στα ευρύτερα όρια των Δήμων που συμμετέχουν.

Το δίκτυο λειτουργεί και ως "φόρουμ" ανταλλαγής εμπειριών και λήψης μέτρων για την προαγωγή και εφαρμογή σε τοπικό επίπεδο των αρχών της Παγκόσμιας Οργάνωσης Υγείας (Π.Ο.Υ) και του Οργανισμού Ηνωμένων Εθνών (Ο.Η.Ε.) στη χώρα μας.

Β. Εμβολιασμός Ανασφάλιστων Παιδιών

Στα πλαίσια του προγράμματος «**Εμβολιάζουμε: Παιδιά ανασφάλιστα, όχι απροστάτευτα**» που υλοποιεί η κοινωφελής μη κερδοσκοπική οργάνωση Αποστολή ΑΝΘΡΩΠΟΣ σε συνεργασία με τον Δήμο Ν. Προποντίδας και το Κέντρο Υγείας Ν. Μουδανιών πραγματοποιεί δωρεάν εμβολιασμούς ανασφάλιστων παιδιών του Δήμου Ν. Προποντίδας από το Μάιο του 2014.

Γ. Συμμετοχή στο Εθνικό Δίκτυο Προαγωγής της Υγείας στους Χώρους Εργασίας

Ο Δήμος Ν. Προποντίδας από τον Νοέμβριο του 2015 είναι μέλος του Εθνικού Δικτύου Προαγωγής της Υγείας στους Χώρους Εργασίας του Υπουργείου Εργασίας. Το αντίστοιχο Ευρωπαϊκό Δίκτυο με τον όρο "Προαγωγή της Υγείας στους Χώρους Εργασίας" εστιάζει τόσο στην ατομική συμπεριφορά όσο και στις συνθήκες εργασίας για μια υγιή επιχείρηση και θεωρεί ότι ο εργαζόμενος είναι παράγοντας επιτυχίας για την οικονομική ανάπτυξη της. Στόχος του Εθνικού Δικτύου είναι:

- η συλλογή και η προώθηση καλών πρακτικών σε θέματα προαγωγής υγείας στους χώρους εργασίας και
- η ανταλλαγή πληροφόρησης και ενημέρωσης σε επιχειρήσεις και εμπλεκόμενους φορείς στον τομέα της Υγείας και Ασφάλειας στην Εργασίας και της Δημόσιας Υγείας, σε συνεργασία με το Ευρωπαϊκό Δίκτυο Προαγωγής της Υγείας στους Χώρους Εργασίας (ENWHP).

Δ. Δημοσιοποίηση και πληροφόρηση των δημοτών για θέματα δημόσιας υγείας:

όπως Καταπολέμηση κουνουπιών, αντιμετώπιση καύσωνα, ορθή κατανάλωση αλκοόλ, Εβδομάδα Δωρεάν Ελέγχου PSA, για τον Καρκίνο του Προστάτη κ.α.

2.4.5 Αθλητισμός

2.4.5.1 Δραστηριότητες ΝΠΔΔ «Οργανισμός Πολιτισμού και Αθλητισμού»

Το Νομικό πρόσωπο «Οργανισμός Πολιτισμού και Αθλητισμού» Νέας Προποντίδας υλοποιεί τις παρακάτω δραστηριότητες σύμφωνα με το σκοπό ίδρυσης του:

Τμήμα Αθλητισμού

Η λειτουργία, συντήρηση και διαχείριση αθλητικών εγκαταστάσεων, δημοτικών γυμναστηρίων, αθλητικών κέντρων και δημοτικών χώρων άθλησης.

- Η οργάνωση, προώθηση και εφαρμογή προγραμμάτων ενίσχυσης του μαζικού αθλητισμού.

- Ο σχεδιασμός, η οργάνωση και υλοποίηση προγραμμάτων των αθλητικών τμημάτων ακαδημιών, όλων των αθλημάτων.
- Η διοργάνωση αθλητικών εκδηλώσεων και αθλητικών συναντήσεων – αγώνων.
- Η οργάνωση, προώθηση και εφαρμογή προγραμμάτων σχολικού αθλητισμού και σχετικών διοργανώσεων.
- Η ανάπτυξη και υποστήριξη δράσεων αθλητισμού για ΑΜΕΑ και κοινωνικές ευαίσθητες ομάδες.

-Η μέριμνα για την κατάρτιση των τμημάτων του ετήσιου Σχεδιασμού Δράσης, και του Ετήσιου Προγράμματος Αθλητικής Δραστηριότητας.

- Η μέριμνα για την συνεχή παρακολούθηση, επίβλεψη και καθοδήγηση των υπηρεσιών που ρυθμίζουν τη λειτουργία και τη χρήση των χώρων και εγκαταστάσεων που χρησιμοποιεί για τις αθλητικές δραστηριότητες το Ν.Π.

- Εισηγείται για τη δημιουργία νέων αθλητικών χώρων με την πρόβλεψη του απαιτούμενου τεχνικού εξοπλισμού, καθώς και την καλύτερη αξιοποίηση των υπαρχόντων αθλητικών χώρων.

- Φροντίζει οι αθλητικές εγκαταστάσεις να πληρούν τους κανονισμούς διεξαγωγής των διαφόρων αθλημάτων που διεξάγονται στους χώρους του Ν.Π.

- Η ενημέρωση του κοινού για τους σκοπούς, τις δράσεις και γενικά για τις εκδηλώσεις του Ν.Π. και διοργανώνει συνεντεύξεις τύπου, ανακοινώσεις και δημοσιεύσεις σε Μ.Μ.Ε.

Η συμμετοχή και εκτέλεση Εθνικών και Ευρωπαϊκών προγραμμάτων αθλητικών δράσεων.

<u>Τμήμα Διοικητικών Υπηρεσιών</u>

1) Χειρίζεται όλα τα θέματα διοικητικής φύσεως του Νομικού Προσώπου και της λειτουργίας του Διοικητικού Συμβουλίου (οργάνωση συνεδριάσεων, τήρηση πρακτικών συνεδριάσεων, παραγωγή, διεκπεραίωση, διαχείριση και αρχειοθέτηση εγγράφων, ρύθμιση συναντήσεων, τήρηση πρωτοκόλλου, τήρηση αρχείου αποφάσεων του συλλογικού οργάνου).

2) Φροντίζει για την τήρηση και παρακολούθηση της ισχύουσας κάθε φορά Νομοθεσίας, σχετικά με όλα τα θέματα που αναφέρονται στην πρόσληψη μόνιμου και με σύμβαση ορισμένου χρόνου προσωπικού για την κάλυψη των αναγκών του Νομικού Προσώπου.

3) Επιμελείται της παραλαβής, πρωτοκόλλησης και διανομής κάθε εισερχόμενου εγγράφου και τηρεί αρχείο αλληλογραφίας.

4) Διεξάγει κάθε υπηρεσία που ανατίθεται από τον Πρόεδρο ή το Δ.Σ. ή από διάταξη Νόμου που δεν έχει προβλεφθεί ανωτέρω εφόσον δεν υπάγεται στην αρμοδιότητα άλλου Γραφείου.

5) Φροντίζει για τον προσδιορισμό των αναγκών σε προσωπικό των γραφείων και εισηγείται σχετικά στο Διοικητικό Συμβούλιο.

6) Ασκεί όλες τις διοικητικές αρμοδιότητες που αφορούν θέματα προσωπικού με βάση τις ισχύουσες διατάξεις πρόσληψης.

7) Τηρεί τους ατομικούς φακέλους των υπαλλήλων και της κάθε φύσεως προσωπικού κατά τις διατάξεις των νόμων, διαταγμάτων, αποφάσεων που ισχύουν κάθε φορά.

8) Τηρεί συγκεντρωτικά στοιχεία για τη λειτουργία όλων των διοικητικών ενοτήτων του Ν.Π.Δ.Δ. σύμφωνα με τις οδηγίες του Προέδρου.

9) Προγραμματίζει, οργανώνει και ρυθμίζει τις συναντήσεις του Προέδρου και του Αντιπροέδρου του Διοικητικού Συμβουλίου.

10) Διεξάγει και διεκπεραιώνει την προσωπική αλληλογραφία του Προέδρου του Διοικητικού Συμβουλίου και τηρεί το πρωτόκολλο και το αρχείο αυτής.

11) Σχεδιάζει και εισηγείται τη επικοινωνιακή πολιτική για την προώθηση της αποστολής και των στόχων του Νομικού Προσώπου και αντίστοιχα σχεδιάζει και εισηγείται και προωθεί την εφαρμογή των προγραμμάτων των ενεργειών που είναι απαραίτητες για την υλοποίηση της επικοινωνιακής αυτής πολιτικής.

12) Υποστηρίζει την οργάνωση και την υλοποίηση κάθε είδους εκδηλώσεων του Νομικού Προσώπου (π.χ. διαλέξεις, εορτές κ.λπ.) και οργανώνει και υλοποιεί προγράμματα προβολής του έργου και των υπηρεσιών που παρέχει το Νομικό Πρόσωπο.

13) Σχεδιάζει, εισηγείται και εφαρμόζει προγράμματα ενημέρωσης των πολιτών για τις επιδιώξεις, στόχους και υπηρεσίες του Νομικού Προσώπου με γενικό στόχο τη σχετική δραστηριοποίηση των πολιτών.

14) Παρακολουθεί συστηματικά τα δημοσιεύματα (έντυπα και ηλεκτρονικά) σχετικά με τις δραστηριότητες του Νομικού Προσώπου και ενημερώνει σχετικά τα όργανα διοίκησής του. Τηρεί αρχείο των δημοσιεύσεων καθώς και των σχετικών απαντήσεων του Νομικού Προσώπου.

15) Διαχειρίζεται τις σχέσεις του Νομικού Προσώπου με τον ηλεκτρονικό και έντυπο τύπο και τα μέσα μαζικής ενημέρωσης και επιμελείται των δημοσιευμάτων και των δελτίων τύπου.

16) Επιμελείται των ενημερωτικών εκδόσεων ή εκπομπών του Νομικού Προσώπου στα ΜΜΕ.

17) Συνεργάζεται κατά τις ανωτέρω δραστηριότητες με την αρμόδια για την Επικοινωνία υπηρεσία του Δήμου.

18) Συνεργάζεται με τους επί μέρους προϊσταμένους των Τμημάτων του Νομικού Προσώπου και συγκεντρώνει και τεκμηριώνει την αναγκαία τεχνογνωσία και πληροφόρηση που είναι απαραίτητη για τη διαμόρφωση των προγραμμάτων δράσης του Νομικού Προσώπου.

<u>Τμήμα Οικονομικών Υπηρεσιών</u>

1) Καταρτίζει σχέδιο προϋπολογισμού το οποίο εισηγείται ο Πρόεδρος στο Δημοτικό Συμβούλιο μέσα σε προθεσμίες που προβλέπονται από το Ν.3852/2010.

2) Παρακολουθεί την εξέλιξη του προϋπολογισμού και εισηγείται τυχόν αναμόρφωσή του.

3) Συνεργάζεται με τις επιμέρους διοικητικές υπηρεσίες για την παροχή οικονομικών στοιχείων, κατευθύνσεων και προτύπων που θα επιτρέπουν την κατάρτιση από τις υπηρεσίες των προϋπολογισμών τους σε συνάρτηση με τα αντίστοιχα προγράμματα.

4) Παρακολουθεί την εκτέλεση του Προϋπολογισμού, επισημαίνει τις αποκλίσεις μεταξύ απολογιστικών και προϋπολογιστικών μεγεθών, μεριμνά για την ερμηνεία των αποκλίσεων και εισηγείται τις αναγκαίες διορθωτικές ενέργειες.

5) Μεριμνά για τη σύνταξη και υποβολή στα αρμόδια όργανα τα περιοδικά οικονομικά απολογιστικά στοιχεία, σύμφωνα με το σύστημα οικονομικής πληροφόρησης που εφαρμόζει ο Δήμος.

6) Τηρεί το σύστημα λογιστικής απεικόνισης των οικονομικών πράξεων του Νομικού Προσώπου. Τηρεί τις σχετικές λογιστικές διαδικασίες καθώς και τα αντίστοιχα λογιστικά βιβλία και στοιχεία που προβλέπονται από την νομοθεσία.

7) Παρακολουθεί και ελέγχει τη λογιστική συμφωνία των δοσοληπτικών λογαριασμών με τράπεζες, προμηθευτές, πιστωτές και άλλους συναλλασσόμενους με το Νομικό Πρόσωπο.

8) Τηρεί το αρχείο συμβάσεων για υπηρεσίες, έργα και προμήθειες που αναθέτει το Νομικό Πρόσωπο. Παραλαμβάνει και ελέγχει τα κάθε φύσης παραστατικά που απαιτούνται κατά περίπτωση για την πληρωμή των οφειλών του Νομικού Προσώπου στους αντίστοιχους δικαιούχους και ελέγχει την ύπαρξη των προϋποθέσεων για τη διενέργεια πληρωμών του Νομικού Προσώπου με βάση τις διατάξεις των αντίστοιχων συμβάσεων.

9) Εκδίδει τα εντάλματα πληρωμής των οφειλών του Νομικού Προσώπου τα οποία και εξοφλούνται από τον ειδικό ταμεία του Νομικού Προσώπου.

10) Επιμελείται για τη σύνταξη μισθοδοτικών καταστάσεων όλου του προσωπικού του Νομικού Προσώπου, μεριμνά για την έγκαιρη πληρωμή των πάσης φύσεως αποδοχών και κάθε εργασίας που έχει σχέση με την ασφάλισή τους.

11) Διενεργεί κάθε σχετική πράξη που αφορά προμήθειες όλων των ειδών για τις ανάγκες του ΝομικούΠροσώπου και τη λειτουργία αυτού.

12) Εισπράττει κάθε είδους πόρους και οφειλές προς το Νομικό Πρόσωπο.

13) Διεκπεραιώνει τις ταμειακές συναλλαγές του Ν.Π. που αφορούν εγγραφές και την καταβολή συνδρομών των χρηστών του Νομικού Προσώπου.

14) Χειρίζεται όλα τα θέματα που έχουν σχέση με την εκμετάλλευση των χώρων δικαιοδοσίας και μέσων που ανήκουν στο Ν.Π. καθώς και για την παροχή υπηρεσιών σε τρίτους και βεβαιώνει τα αντίστοιχα δικαιώματα.

<u>Τμήμα Δημοτικού Παιδικού Σταθμού Νέων Μουδανιών.</u>

1) Μεριμνά για την ψυχοσωματική υγεία και ψυχοκινητική εξέλιξη των νηπίων με πραγματοποίηση προγραμμάτων ανάλογα με την ηλικία τους.

2) Έχει τη φροντίδα για την καθημερινή παρουσία των νηπίων του Παιδικού Σταθμού και την ενημέρωση των καρτών αυτών.

3) Διατηρεί την επαφή με τους γονείς και τους ενημερώνει για τη συμπεριφορά και την ψυχοσωματική τους υγεία.

4) Ευθύνεται για τη διανομή του φαγητού των νηπίων και φροντίζει αυτά κατά την ώρα του φαγητού.

5) Ευθύνεται για τη διδασκαλία και τα εποπτικά μέσα του εκπαιδευτικού υλικού.

6) Μεριμνά για τη συντήρηση και φύλαξη των κτιρίων, εγκαταστάσεων και λοιπού εξοπλισμού που ανήκουν στο Δ.Π.Σ. Νέων Μουδανιών καθώς και για την τήρηση

της τάξης στις αίθουσες διδασκαλίας στα γραφεία και στους κοινόχρηστους χώρους του.

7) Μεριμνά για τη καλή λειτουργία όλων των χώρων του Δ.Π.Σ. Νέων Μουδανιών καθώς και για την καλή και ασφαλή λειτουργία του παιδαγωγικού εξοπλισμού και τον εντοπισμό τυχόν ελλείψεων, φθορών και βλαβών αυτού.

8) Συμμετέχει στο σχεδιασμό του προσχολικού προγράμματος και φροντίζει για την απασχόληση των παιδιών σύμφωνα με το ημερήσιο πρόγραμμα.

9) Συμμετέχει και εκτελεί Εθνικά και Ευρωπαϊκά προγράμματα δράσεων εναρμόνισης οικογενειακής και επαγγελματικής ζωής και προγραμμάτων για την προσχολική ηλικία.

10) Επιμελείται για την είσπραξη των τροφείων από τους γονείς των παιδιών και την κατάθεσή τους στο ταμείο του Δήμου.

11) Συγκεντρώνει μελέτες και τεχνογνωσία που είναι δυνατόν να βοηθήσουν τις επιδιώξεις του Σταθμού.

12) Συντάσσει, προωθεί, υλοποιεί, παρακολουθεί και αναθεωρεί τα μεσοπρόθεσμα και ετήσια Προγράμματα του Σταθμού.

13) Διερευνά τις πηγές χρηματοδότησης και διατύπωσης προτάσεων για την εξεύρεση πόρων για την υλοποίηση των προγραμμάτων δράσης του Παιδικού Σταθμού.

14) Ενημερώνει το Διοικητικό Συμβούλιο για τα προγράμματα της Ευρωπαϊκής Ένωσης που ενδιαφέρουν το Σταθμό.

15) Καταρτίζει προγράμματα εκτέλεσης έργων με επιχορηγήσεις από Εθνικούς πόρους και από την Ευρωπαϊκή Ένωση.

16) Καταρτίζει αιτήσεις συμμετοχής του Σταθμού σε συγκεκριμένα προγράμματα και παρακολουθεί αξιολογεί την υλοποίηση.

2.4.5.2 Αθλητικοί Σύλλογοι

Στον πίνακα που ακολουθεί αποτυπώνονται οι Αθλητικοί Σύλλογοι που δραστηριοποιούνται στο Δήμο Νέας Προποντίδας

Δημοτική Κοινότητα	**Ονομασία συλλόγου**	**Δραστηριότητες συλλόγου**
Δημοτική Κοινότητα Ν. Μουδανιών	ΠΟ Μουδανιών	Τμήματα Ποδοσφαίρου
Δημοτική Κοινότητα Ν. Μουδανιών	COSMOS Ακαδημίες	Τμήματα Ποδοσφαίρου
Δημοτική Κοινότητα Ν. Καλλικράτειας	ΠΟΝ Καλλικράτειας	Τμήματα Ποδοσφαίρου
Δημοτική Κοινότητα Ν. Τρίγλιας	ΠΟ Τρίγλιας	Τμήματα Ποδοσφαίρου
Τοπική Κοινότητα Λακκώματος	Διγενής Λακκώματος	Τμήματα Ποδοσφαίρου
Τοπική Κοινότητα Λακκώματος	ΠΑΟΚ Λακκώματος	Τμήματα Ποδοσφαίρου
Τοπική Κοινότητα Συλλάτων	ΑΣΤΗΡ Ν. Συλλάτων	Τμήματα Ποδοσφαίρου
Τοπική Κοινότητα Πετραλώνων	Ένωση Ποντίων Πετραλώνων	Τμήματα Ποδοσφαίρου
Δημοτική Κοινότητα Σημάντρων	ΑΟ Σημάντρων	Τμήματα Ποδοσφαίρου
Τοπική Κοινότητα Ν. Ποτίδαιας	ΕΡΜΗΣ Ν. Ποτίδαιας	Τμήματα Ποδοσφαίρου
Τοπική Κοινότητα Ν. Φλογητών	ΘΕΡΜΑΪΚΟΣ Φλογητών	Τμήματα Ποδοσφαίρου
Τοπική Κοινότητα Αγίου Μάμαντος	ΑΣ Αγίου Μάμαντος	Τμήματα Ποδοσφαίρου
Τοπική Κοινότητα Πορταριάς	ΘΕΡΜΑΪΚΟΣ Πορταριάς	Τμήματα Ποδοσφαίρου
Τοπική Κοινότητα Ζωγράφου	ΑΕΤΟΣ Ζωγράφου	Τμήματα Ποδοσφαίρου
Τοπική Κοινότητα Ζωγράφου	Ακαδημίες ΠΑΟΚ Ζωγράφου	Τμήματα Ποδοσφαίρου
Τοπική Κοινότητα Διονυσίου	ΚΥΠΡΟΣ Διονυσίου	Τμήματα Ποδοσφαίρου
Τοπική Κοινότητα Αγίου Παντελεήμονα	ΑΣ Αγίου Παντελεήμονα	Τμήματα Ποδοσφαίρου
Τοπική Κοινότητα Ν. Πλαγίων	ΔΙΑΓΟΡΑΣ Ν. Πλαγίων	Τμήματα Ποδοσφαίρου
Τοπική Κοινότητα Ν. Πλαγίων	COSMOS Ακαδημίες	Τμήματα Ποδοσφαίρου
Τοπική Κοινότητα Κρήνης	ΘΥΕΛΛΑ Κρήνης	Τμήματα Ποδοσφαίρου
Τοπική Κοινότητα Ελαιοχωρίων	ΕΑΣ Ελαιοχωρίων	Τμήματα Ποδοσφαίρου
Δημοτική Κοινότητα Ν. Καλλικράτειας	ΑΣ Κένταυρος Μπάσκετ	Τμήματα Καλαθοσφαίρισης
Δημοτική Κοινότητα Ν. Καλλικράτειας	ΑΣ Κένταυρος Βόλεϊ	Τμήματα Πετοσφαίρισης
Δημοτική Κοινότητα Ν. Τρίγλιας	ΑΟ Τρίγλιας	Τμήματα Καλαθοσφαίρισης
Δημοτική Κοινότητα Ν. Τρίγλιας	ΔΙΑΓΟΡΑΣ 17/10 Πλαγίων	Τμήματα Καλαθοσφαίρισης
Δημοτική Κοινότητα Ν. Μουδανιών	ΠΟ Μουδανιών Μπάσκετ	Τμήματα Καλαθοσφαίρισης
Δημοτική Κοινότητα Ν. Μουδανιών	ΠΟ Μουδανιών Βόλεϊ	Τμήματα Πετοσφαίρισης
Δημοτική Κοινότητα Ν. Μουδανιών	ΑΣ ΤΖΟΥΝΤΟ	Τμήματα Τζούντο
Δημοτική Κοινότητα Ν. Μουδανιών	Ναυτικός Όμιλος Ν. Μουδανιών	
Δημοτική Κοινότητα Ν. Μουδανιών	Αθλητικός Σύλλογος Πυγμαχίας «Μέγας Αλέξανδρος»	

2.4.5.3 Αθλητικές Εγκαταστάσεις- Υποδομές

Στον παρακάτω πίνακα αποτυπώνονται ο αριθμός των αθλητικών εγκαταστάσεων και υποδομών που υπάρχουν στο Δήμο Νέας Προποντίδας

Α/Α	Αθλητική Εγκατάσταση
1	Δημοτικό Γήπεδο Νέων Μουδανιών
2	Δημοτικό Γήπεδο Νέας Καλ/τειας
3	Δημοτικό Γήπεδο Νέας Τρίγλιας
4	Δημοτικό Γήπεδο Λακκώματος
5	Δημοτικό Βοηθητικό Γήπεδο Λακκώματος
6	Δημοτικό Γήπεδο Νέας Συλλάτων
7	Δημοτικό Γήπεδο Σημάντρων
8	Δημοτικό Γήπεδο Νέας Γωνιάς
9	Δημοτικό Γήπεδο Ποτίδαιας
10	Δημοτικό Γήπεδο Νέων Φλογητών
11	Δημοτικό Γήπεδο Αγίου Μάμαντος
12	Δημοτικό Γήπεδο Πορταριάς
13	Δημοτικό Γήπεδο Ζωγράφου
14	Δημοτικό Γήπεδο Διονυσίου
15	Δημοτικό Γήπεδο Αγίου Παντελεήμονα
16	Δημοτικό Γήπεδο Νέων Πλαγίων
17	Δημοτικό Γήπεδο Κρήνης
18	Δημοτικό Γήπεδο Πετραλώνων
19	Δημοτικό Γήπεδο Νέας Ηράκλειας
20	Ιππικές Εγκαταστάσεις (Τένεδος)
21	Βοηθητ. Γήπεδο Σημάντρων
22	Γήπεδο Καλαθ/σης Ποτίδαιας
23	Δημοτικό Γήπεδο Ελαιοχωρίων
24	Ανοιχτό Καλαθ. Φλογητών
25	Γήπεδο 5χ5 Πετραλώνων
26	Γήπεδο 5χ5 Αγίου Παύλου
27	Γήπεδο 5χ5 Πλαγίων
28	Γήπεδο 5χ5 Νέας Τρίγλιας

29	Γήπεδο 5χ5 Αγίου Παντελεήμονα
30	Κλειστό Γυμν. Αγίου Παύλου
31	Κλειστό Γυμν. Νέας Τρίγλιας
32	Κλειστό Γυμν. Νέας Μουδανιών
33	Αίθουσα Βαρέων αθλημάτων Νέας Γωνιάς

Ο Δήμος Νέας Προποντίδας παρουσιάζει μία σχετική επάρκεια αθλητικών υποδομών εξασφαλίζοντας από ένα τουλάχιστο γήπεδο ποδοσφαίρου σε κάθε Δημοτική και Τοπική Κοινότητα, ενώ υπάρχουν και κλειστά γυμναστήρια στον Άγιο Παύλο, στη Νέα Τρίγλια και στα Μουδανιά . Παρόλα αυτά υπάρχουν ελλείψεις αθλητικών υποδομών και προβλέπεται η κατασκευή και νέων αθλητικών υποδομών, όπως ανοικτό αθλητικό κέντρο και ανοικτό κολυμβητήριο στα Μουδανιά, κατασκευή κλειστού γυμναστηρίου στα Σήμαντρα, κ.α.

Ο πίνακας που ακολουθεί περιλαμβάνει τις αθλητικές δραστηριότητες που υλοποιεί ο Οργανισμός καθώς και των αριθμό τμημάτων και συμμετεχόντων, που αποδεικνύει την αναγκαιότητα λειτουργίας και υλοποίησης προγραμμάτων «Άθληση για όλους» από πλευράς του Δήμου.

2.4.5.4 Αθλητικές Δραστηριότητες

Τμήμα	Αριθμός Τμημάτων	Αριθμός Συμμετεχόντων
Μουσικοκινητικής Αγωγής (ΠαγΟ)/Δημοτική Κοινότητα Ν.Μουδανιών	3	60
Μουσικοκινητικής Αγωγής (ΠαγΟ)/ Δημοτική Κοινότητα Ν.Τρίγλιας	2	20
Μουσικοκινητικής Αγωγής (ΠαγΟ)/ Δημοτική Κοινότητα Ν.Καλλικράτειας	2	25
Ενόργανης (ΠαγΟ)/ Δημοτική Κοινότητα Ν.Μουδανιών	4	60
Ενόργανης (ΠαγΟ)/ Δημοτική Κοινότητα Ν.Καλλικράτειας	1	20
Κλασσικού Αθλητισμού (Στίβος) (ΠαγΟ)/ Δημοτική Κοινότητα Ν.Μουδανιών	3	35

Κλασσικού Αθλητισμού (Στίβος) (ΠαγΟ)/ Δημοτική Κοινότητα Ν.Καλλικράτειας	6	92
Σουηδικής γυμναστικής & ενδυνάμωσης (ΠαγΟ)/ Δημοτική Κοινότητα Ν.Μουδανιών	5	54
Γιόγκα (ΠαγΟ)/ Δημοτική Κοινότητα Ν.Μουδανιών	4	43
Σουηδικής γυμναστικής & ενδυνάμωσης (ΠαγΟ)/ Δημοτική Κοινότητα Ν.Τρίγλιας	2	35
Σουηδικής γυμναστικής & ενδυνάμωσης (ΠαγΟ)/ Δημοτική Κοινότητα Ν.Καλλικράτειας	2	30
Σουηδικής γυμναστικής & ενδυνάμωσης (ΠαγΟ)/Τοπική Κοινότητα Ν.Γωνιάς	1	16
Σουηδικής γυμναστικής & ενδυνάμωσης (ΠαγΟ)/Τοπική Κοινότητα Ν.Συλλάτων	1	14
Σουηδικής γυμναστικής & ενδυνάμωσης (ΠαγΟ)/Τοπική Κοινότητα Κρήνης	1	10
Σουηδικής γυμναστικής & ενδυνάμωσης (ΠαγΟ)/Τοπική Κοινότητα Άγιου Παντελεήμωνα	1	12
Σουηδικής γυμναστικής & ενδυνάμωσης (ΠαγΟ)/Τοπική Κοινότητα Πορταριάς	3	33
Σύνολο	41	559

Ο Οργανισμός Πολιτισμού και Αθλητισμού υλοποιεί και σημαντικές αθλητικές εκδηλώσεις όπως Διοργάνωση Πανελλήνιων Αγώνων, διοργάνωση περιφερειακών αγώνων στίβου, τουρνουά καλαθοσφαίρισης, πετοσφαίρισης, επιμορφωτικών σεμιναρίων στα σχολεία της πρωτοβάθμιας εκπαίδευσης καθώς και παρουσίαση προγραμμάτων ενόργανης των τμημάτων του.

2.4.6 Πολιτισμός

2.4.6.1 Πολιτιστικά στοιχεία

Όσον αφορά τον τομέα του πολιτισμού στο Δήμο Νέας Προποντίδας δραστηριοποιούνται πολλοί πολιτιστικοί σύλλογοι των οποίων σκοπός είναι η

διατήρηση και η ανάδειξη της λαϊκής παράδοσης και της πολιτιστικής κληρονομιάς του τόπου.

Α/Α	Πολιτιστικοί Σύλλογοι
1.	ΕΞΩΡΑΙΣΤΙΚΟΣ - ΠΟΛΙΤΙΣΤΙΚΟΣ ΣΥΛΛΟΓΟΣ ΣΩΖΟΠΟΛΗΣ
2.	ΕΞΩΡΑΙΣΤΙΚΟΣ ΣΥΛΛΟΓΟΣ "ΑΡΙΣΤΟΤΕΛΗΣ" ΧΡΥΣΗΣ ΑΚΤΗΣ Ν.ΠΛΑΓΙΩΝ
3.	ΕΞΩΡΑΙΣΤΙΚΟΣ ΣΥΛΛΟΓΟΣ "ΝΑΥΤΙΛΟΣ" Ν.ΠΛΑΓΙΩΝ
4.	ΕΞΩΡΑΙΣΤΙΚΟΣ ΣΥΛΛΟΓΟΣ ΠΕΡΙΟΧΗ ΛΙΜΑΝΑΚΙ "ΠΟΣΕΙΔΩΝ"
5.	ΘΕΑΤΡΙΚΗ ΟΜΑΔΑ ΝΤΕΜΕΚ ΚΑΛΛΙΤΕΧΝΕΣ ΚΑΛΛΙΚΡΑΤΕΙΑΣ
6.	ΙΣΤΟΡΙΚΗ & ΛΑΟΓΡΑΦΙΚΗ ΕΤΑΙΡΕΙΑ "Η ΒΙΘΥΝΙΑ", Ν.ΜΟΥΔΑΝΙΑ
7.	ΟΙΚΙΣΤΙΚΟΣ ΠΕΡΙΒΑΛΛΟΝΤΙΚΟΣ ΠΟΛΙΤΙΣΤΙΚΟΣ ΣΥΛΛΟΓΟΣ "ΕΥ ΖΗΝ",ΒΕΡΙΑ,
8.	ΠΟΛΙΤΙΣΤΙΚΟΣ - ΕΞΩΡΑΙΣΤΙΚΟΣ ΣΥΛΛΟΓΟΣ "ΔΕΛΦΙΝΙΑ", Ν.ΣΥΛΛΑΤΑ,
9.	ΠΟΛΙΤΙΣΤΙΚΟΣ ΜΟΡΦΩΤΙΚΟΣ ΛΑΟΓΡΑΦΙΚΟΣ ΣΥΛΛΟΓΟΣ ΝΕΑΣ ΚΑΛΛΙΚΡΑΤΕΙΑΣ,
10.	ΠΟΛΙΤΙΣΤΙΚΟΣ ΣΥΛΛΟΓΟΣ ΑΓ.ΜΑΜΑ
11.	ΠΟΛΙΤΙΣΤΙΚΟΣ ΣΥΛΛΟΓΟΣ ΑΓ.ΠΑΝΤΕΛΕΗΜΟΝΑ
12.	ΠΟΛΙΤΙΣΤΙΚΟΣ ΣΥΛΛΟΓΟΣ "ΑΝΤΑΒΑΛ" ΖΩΓΡΑΦΟΥ
13.	ΠΟΛΙΤΙΣΤΙΚΟΣ ΣΥΛΛΟΓΟΣ ΓΥΝΑΙΚΩΝ ΖΩΓΡΑΦΟΥ
14.	ΠΟΛΙΤΙΣΤΙΚΟΣ ΣΥΛΛΟΓΟΣ ΔΙΟΝΥΣΙΟΥ"ΜΕΓΑΣ ΑΛΕΞΑΝΔΡΟΣ"
15.	ΠΟΛΙΤΙΣΤΙΚΟΣ ΣΥΛΛΟΓΟΣ ΚΡΗΝΗΣ
16.	ΠΟΛΙΤΙΣΤΙΚΟΣ ΣΥΛΛΟΓΟΣ Ν.ΠΛΑΓΙΩΝ
17.	ΠΟΛΙΤΙΣΤΙΚΟΣ ΣΥΛΛΟΓΟΣ Ν.ΦΛΟΓΗΤΩΝ
18.	ΠΟΛΙΤΙΣΤΙΚΟΣ ΣΥΛΛΟΓΟΣ ΝΕΑΣ ΓΩΝΙΑΣ
19.	ΠΟΛΙΤΙΣΤΙΚΟΣ ΣΥΛΛΟΓΟΣ ΝΕΑΣ ΗΡΑΚΛΕΙΑΣ "ΠΕΡΙΝΘΟΣ"
20.	ΠΟΛΙΤΙΣΤΙΚΟΣ ΣΥΛΛΟΓΟΣ "Ο ΦΑΡΟΣ",Ν.ΜΟΥΔΑΝΙΑ
21.	ΠΟΛΙΤΙΣΤΙΚΟΣ ΣΥΛΛΟΓΟΣ ΠΕΤΡΑΛΩΝΩΝ "ΟΙ ΑΡΓΟΝΑΥΤΕΣ"
22.	ΠΟΛΙΤΙΣΤΙΚΟΣ ΣΥΛΛΟΓΟΣ ΠΟΤΙΔΑΙΑΣ "ΦΛΕΓΡΑ΄΄
23.	ΠΟΛΙΤΙΣΤΙΚΟΣ ΣΥΛΛΟΓΟΣ ΣΗΜΑΝΤΡΩΝ
24.	ΠΟΛΙΤΙΣΤΙΚΟΣ ΣΥΛΛΟΓΟΣ "ΤΟ ΚΟΙΝΟΝ ΤΩΝ ΤΕΝΕΔΙΩΝ"
25.	ΣΥΛΛΟΓΟΣ ΑΝΑΤΟΛΙΚΟΘΡΑΚΙΩΤΩΝ ΛΑΚΚΩΜΑΤΟΣ "ΑΓΙΟΣ ΜΟΔΕΣΤΟΣ"
26.	ΣΥΛΛΟΓΟΣ ΑΠΑΝΤΑΧΟΥ ΤΡΙΓΛΙΑΝΩΝ

27.	ΣΥΛΛΟΓΟΣ ΓΥΝΑΙΚΩΝ ΠΟΡΤΑΡΙΑΣ
28.	ΣΥΛΛΟΓΟΣ ΓΥΝΑΙΚΩΝ ΠΟΤΙΔΑΙΑΣ
29.	ΣΥΛΛΟΓΟΣ ΕΛΑΙΟΧΩΡΙΩΝ ΓΙΑ ΤΟΝ ΠΟΛΙΤΙΣΜΟ ΚΑΙ ΤΗΝ ΥΓΕΙΑ
30.	ΣΥΛΛΟΓΟΣ "ΜΕΓΑΣ ΑΛΕΞΑΝΔΡΟΣ" "ΑΚΤΗ ΧΑΒΑΗ"
31.	ΣΥΛΛΟΓΟΣ ΜΙΚΡΑΣΙΑΤΩΝ & ΘΡΑΚΙΩΤΩΝ "ΤΑ ΜΙΚΡΑΛΩΝΑ"
32.	ΣΥΛΛΟΓΟΣ ΝΕΩΝ Ν.ΤΡΙΓΛΙΑΣ
33.	ΣΥΛΛΟΓΟΣ ΠΟΝΤΙΩΝ "ΑΛΕΞΑΝΔΡΟΣ ΥΨΗΛΑΝΤΗΣ" Ν,ΜΟΥΔΑΝΙΑ
34.	ΣΥΛΛΟΓΟΣ ΠΟΝΤΙΩΝ ΛΑΚΚΩΜΑΤΟΣ
35.	ΣΥΛΛΟΓΟΣ Ν. ΜΟΥΔΑΝΙΩΝ ΑΠΑΜΕΙΑ
36.	ΣΥΛΛΟΓΟΣ ΜΙΚΡΑΣΙΑΤΩΝ Ν.ΜΟΥΔΑΝΙΩΝ "Η ΑΓΙΑ ΘΕΟΔΟΣΙΑ"

Η πιο σημαντική πολιτιστική διοργάνωση είναι το **Φεστιβάλ Θάλασσας** μαζί με τις «Παράλληλες εκδηλώσεις Φεστιβάλ Θάλασσας» καθώς επίσης και το Μαθητικό Φεστιβάλ Θάλασσας και το Φεστιβάλ Πλατείας.

Οι λοιπές πολιτιστικές δραστηριότητες που υλοποιούνται στο Δήμο Νέας Προποντίδας είναι:

- Χριστουγεννιάτικες εκδηλώσεις Δήμου Ν. Προποντίδας σε όλες τις Δημοτικές & Κοινοτικές Ενότητες του Δήμου Ν. Προποντίδας
- Συναντήσεις χορωδιών-μουσικών σχημάτων-θεατρικών σχημάτων-παραδοσιακών χορευτικών-σειρά εκδηλώσεων υπό τον γενικό τίτλο "ταξίδι αυτογνωσίας" (εκδηλώσεις λόγου – τέχνης και επιστημών)
- Εκδηλώσεις Δημοτικού Ωδείου Δήμου Ν. Προποντίδας
- Συμμετοχές των τμημάτων σε εκδηλώσεις εκτός του Δήμου μας
- Συμμετοχή των τμημάτων του Οργανισμού σε διαδημοτικές, εθνικές και άλλες εκδηλώσεις
- Διοργάνωση λογοτεχνικού διαγωνισμού
- Διοργάνωση εκδηλώσεων για την ανάδειξη κινηματογραφικών ταινιών μικρού μήκους και την προβολή δραστηριοτήτων των νέων.

Τα πολιτιστικά κέντρα που υπάρχουν στο Δήμο Νέας Προποντίδας καθώς και λοιπές πολιτιστικές υποδομές απεικονίζονται στο κάτωθι πίνακα:

Α/Α	Πολιτιστικές Υποδομές
1.	Δημοτικό θέατρο Ν.Μουδανιών-

2.	Κτίριο πολλαπλών χρήσεων Ν.Καλλικράτειας
3.	Ανοιχτό Αμφιθέατρο Ν.Μουδανιών
4.	Αίθουσα Φιλαρμονικής Ν.Τρίγλιας
5.	Αίθουσες Δημοτικού Ωδείου Ν.Μουδανιών
6.	Δημοτική Βιβλιοθήκη Νέων Μουδανίων
7.	Δημοτική Βιβλιοθήκη Νέας Τρίγλιας
8.	Δημοτική Βιβλιοθήκη Ν.Καλλικράτειας
9.	Φιλαρμονική Νέων Μουδανίων
10.	Φιλαρμονική Νέας Τρίγλιας
11.	Φιλαρμονική Ν.Καλλικράτειας
12.	Δημοτικό Ωδείο Νέας Προποντίδας
13.	Εργαστήρι Τέχνης Αγιογραφίας
14.	Δημοτική χορωδία ενηλίκων και δημοτική παιδική χορωδία Νέων Μουδανίων
15.	Δημοτική χορωδία ενηλίκων και δημοτική παιδική χορωδία Νέας Τρίγλιας
16.	Δημοτική χορωδία ενηλίκων και δημοτική παιδική χορωδία Νέας Καλλικράτειας
17	Το Μουσείο Ναυτικών Αντικειμένων, Αλιευτικών σκαφών - εργαλίων και Οστράκων*
18	Λαογραφικό μουσείο με εκθέματα προερχόμενα από τον προσφυγικό πληθυσμό της Μικράς Ασίας
19	Μετοχιακό συγκρότημα Ν. Φλογητών.
20	Πνευματικό κέντρο Νέων Μουδανιών

* Το Μουσείο Ναυτικών Αντικειμένων και Οστράκων, το οποίο περιλαμβάνει τέσσερις θεματικές ενότητες (Η γέννηση ενός ψαράδικου σκαριού - Ενυδρεία και συλλογή οστράκων - Αίθουσα αλιευτικών εκθεμάτων - Πολυμέσα). Το μουσείο περιλαμβάνει ακόμα βιβλιοθήκη για θέματα της θάλασσας και χώρους για διάφορες πολιτιστικές εκδηλώσεις.

Η Δ.Ε. Μουδανιών διαθέτει αρχαιολογικούς και πολιτιστικούς χώρους, αλλά και πολιτιστικές υποδομές και εκδηλώσεις. Η υψηλή πολιτιστική

ταυτότητα της Δ.Ε. Μουδανιών είναι ένα από τα σημαντικότερα στοιχεία που πρέπει να διαφυλάξει και να αναδείξει εξωστρεφώς, αποκομίζοντας με αυτό τον τρόπο οφέλη από την προσέλκυση τουριστών υψηλότερης οικονομικής στάθμης. Άλλωστε, η παροχή υπηρεσιών πολιτισμού, αποτελεί αναπόσπαστο τμήμα οποιασδήποτε μορφής τουριστικής ανάπτυξης. Ως εκ τούτου, θα πρέπει να καταβληθεί κάθε προσπάθεια να βελτιωθούν περαιτέρω οι αξιόλογες πολιτιστικές υποδομές της περιοχής, να αξιοποιηθούν οι αρχαιολογικοί χώροι, να διατηρηθούν – αξιοποιηθούν οι συλλογές λαογραφικού ενδιαφέροντος και να γίνουν προσπάθειες αναβίωσης παλαιότερων εθίμων. Κυρίως όμως η προστασία και η κατάλληλη προβολή και ανάδειξη των υφισταμένων αρχαιολογικών χώρων, μπορεί να ωθήσει τη δημιουργία νέων μορφών τουρισμού με την προσέλκυση παραθεριστών – τουριστών με διαφορετικά ενδιαφέροντα και απαιτήσεις, να συντελέσει στην ισόρροπη τουριστική ανάπτυξη και την ποιοτική αναβάθμιση του τουριστικού τομέα.

Η Δ.Ε. Καλλικράτειας ευρύτερα χαρακτηρίζεται από μία αρκετά έντονη πολιτιστική και καλλιτεχνική δραστηριότητα. Σημαντικό ρόλο στην οργάνωση και πραγματοποίηση των πολιτιστικών δρώμενων έχουν ο δημοτικός οργανισμός πολιτισμού και αθλητισμού, καθώς και οι πολιτιστικοί του σύλλογοι.

Στο Λάκκωμα –επίσης- λειτουργεί το Πολιτιστικό Πνευματικό Κέντρο Λακκώματος που συμβάλλει στην αξιοποίηση του ελεύθερου χρόνου των νέων και των δημοτών, στην ψυχαγωγία τους, στην ανάπτυξη διαπροσωπικών σχέσεων και τέλος, στην βελτίωση της ποιότητας ζωής και στην άνοδο του πνευματικού επιπέδου.

Αξίζει να σημειωθεί ότι, στη Δ.Ε. Καλλικράτειας κατασκευάστηκε το «Κτήριο πολλαπλών χρήσεων και αίθουσας κινηματογράφου του Δήμου Καλλικράτειας» (με φορέα δημοπράτησης και υλοποίησης τον Δήμο Καλλικράτειας ως προϊσταμένη αρχή και ως διευθύνουσα υπηρεσία την Τ.Υ.Δ.Κ. Νομού Χαλκιδικής), για να καλύψει ποικίλες δραστηριότητες που αφορούν τις πολιτιστικές ανάγκες των κατοίκων.

Το εν λόγω έργο εντάχθηκε στα Αναπτυξιακά Προγράμματα Τοπικής Αυτοδιοίκησης «Ε.Π.Τ.Α.» και «ΘΗΣΕΑΣ» (963.000,00€) του ΥΠ.ΕΣ.Δ.Δ.Α. και ο συμβατικός του προϋπολογισμός ανήλθε σε 1.347.099,79€, ενώ οι εργασίες

κατασκευής του ξεκίνησαν τον Ιανουάριο του 2006 και η ολοκλήρωσή του υλοποιήθηκε τον Σεπτέμβριο του 2009.

Η Δ.Ε. Τρίγλιας οργανώνει και υλοποιεί πλήθος πολιτιστικών και αθλητικών δραστηριοτήτων, που συμβάλλουν καθοριστικά στην αναβάθμιση της πολιτιστικής ταυτότητας της περιοχής.

2.4.6.2 Αρχαιολογικά

Στη Δημοτική Ενότητα Μουδανιών υπάρχει σημαντικό απόθεμα χώρων αρχαιολογικού ενδιαφέροντος.

Η πολιτιστική υποδομή της Δ.Ε. Μουδανιών έχει ως σημείο αναφοράς τον αρχαιολογικό χώρο της Ποτίδαιας. Η Ποτίδαια είναι αρχαία πόλη της Χαλκιδικής, η οποία ιδρύθηκε τον 7ο αιώνα π.Χ. την εποχή του Περίανδρου από κορίνθιους αποίκους στον αυχένα της χερσονήσου της Παλλήνης στη θέση, όπου προϋπήρχε η πόλη Παλλήνη. Κατά τη διάρκεια της εκστρατείας του Ξέρξη εναντίον της Ελλάδας το 480π.Χ. η πόλη ηττήθηκε ύστερα από πολιορκία. Ένα χρόνο όμως αργότερα ανασυγκροτήθηκε και αντιστάθηκε στην πολιορκία του Αρτάβαζου. Την ίδια χρονιά ήταν η μόνη πόλη της Μακεδονίας που πήρε μέρος στη μάχη των Πλαταιών και το όνομά της γράφτηκε στον Χάλκινο τρίποδα που αφιερώθηκε από τους νικητές στους Θεούς. Αποτέλεσε μέλος της πρώτης Αθηναϊκής- Δηλιακής Συμμαχίας από την οποία αποστάτησε το 432/1π.Χ. με την υποστήριξη των Κορινθίων και του Βασιλιά Περδίκα Β'. Η απόσπασή της από την Αθηναϊκή συμμαχία υπήρξε μία από τις αφορμές του Πελοποννησιακού πολέμου. Το 431π.Χ. μετά από την πολιορκία του Αθηναίου στρατηγού Καλλία, υποτάσσεται, οι κάτοικοι της μεταφέρονται στην Όλυνθο και υποχρεώνεται να φιλοξενήσει Αθηναίους εποίκους.

Μετά το τέλος του Πελοποννησιακού πολέμου η Ποτίδαια απαλλάσσεται από την Αθηναϊκή ηγεμονική πολιτική και ένα δεύτερο κύμα Αθηναίων εποίκων δέχεται το 362/1π.Χ. ενώ το356π.Χ. καταστρέφεται από το βασιλιά της Μακεδονίας Φίλιππο Β΄ και παραδίδεται στους Ολυνθίους. Το 349/8π.Χ. η πόλη ακολουθεί την τύχη των άλλων πόλεων της Χαλκιδικής και ενσωματώνεται δηλαδή στο Μακεδονικό Βασίλειο. Μετά από εγκατάλειψη 40 χρόνων περίπου, το 316π.Χ. ο Κάσσανδρος χτίζει στη θέση της Ποτίδαιας μια

νέα πόλη στην οποία δίνει το όνομά του : Κασσάνδρεια. Στο διάστημα που ακολουθεί ως την κατάληψη της Μακεδονίας από τους Ρωμαίους (168π.Χ.) η Κασσάνδρεια εξελίχθηκε σε μια από τις ισχυρότερες πόλεις της Μακεδονίας. Στην περίοδο αυτή τοποθετείται πιθανότατα και η διάνοιξη της διώρυγας, πράγμα που διευκόλυνε την ναυσιπλοΐα και έδωσε ώθηση στο εμπόριο και την οικονομική ανάπτυξη. (Την πρώτη διώρυγα στην Ποτίδαια άνοιξε ο Κάσσανδρος, ενώ η ύπαρξή της αναφέρεται από τον 1ο αι. π.Χ. Στη συνέχεια την επιδιόρθωσε ο Ι. Παλαιολόγος το 1407. Η διώρυγα απέκτησε τη σημερινή της μορφή το 1930 και στα 1970 κατασκευάστηκε η γέφυρα που ενώνει τις δυο ακτές). Το 168 π.Χ. υποτάχθηκε στους Ρωμαίους και γνώρισε νέα άνθιση. Η παρακμή της πόλης συνδέεται με τις επιδρομές των Ούννων οι οποίοι το 540 μ.Χ. εισέβαλαν στη Μακεδονία. Έτσι, παρά τις προσπάθειες του Ιουστινιανού τον 14ο αιώνα μ.Χ. πηγές κάνουν λόγο για ολοκληρωτική ερήμωσή της. Το κάστρο της, σημαντικό για την ασφάλεια ολόκληρης της χερσονήσου, δέχτηκε επισκευές από τον Ιωάννη Ζ Παλαιολόγο το 1407, καθώς και από τους βενετούς αργότερα. Το 1430 η πόλη υποτάσσεται στους Τούρκους.

Με την επανάσταση του 1821 οι παλιές οχυρώσεις επισκευάζονται και επαναχρησιμοποιούνται, ενώ την ίδια περίοδο τοποθετείται η νέα διάνοιξη του καναλιού. Το 1821 οχυρώνονται στο κάστρο της οι επαναστατημένοι Χαλκιδικιώτες αγωνιζόμενοι σκληρά πριν γίνει ο "χαλασμός της Κασσάνδρας", το γνωστό "ολοκαύτωμα" που η επέτειός του γιορτάζεται με μεγάλη επισημότητα κάθε χρόνο στις 14 Νοεμβρίου. Στα Αρχαιολογικά Μουσεία του Πολύγυρου και της Θεσσαλονίκης υπάρχουν πολλά ευρήματα από τους τάφους της αρχαίας Ποτίδαιας.

Με την Υπ. Απόφαση 48488/2873/98 επαναοριοθετήθηκε ο αρχαιολογικός χώρος της Νέας Ποτίδαιας στο σύνολο του. Ο αρχαιολογικός χώρος περιλαμβάνει ευρήματα του αρχαϊκού και κλασσικού οικισμού της Ν.Ποτίδαιας, της μετέπειτα Κασσάνδρειας, η οποία εντοπίζεται στο χώρο του σύγχρονου οικισμού αλλά και βόρεια (βόρειο σκέλος οχυρωματικού τείχους βόρεια της διώρυγας) και νότια αυτού (τμήμα του πολεοδομικού ιστού καθώς και το νότιο σκέλος του οχυρωματικού τείχους σε απόσταση 2χιλιομέτρων από τον σύγχρονο οικισμό), του βόρειου νεκροταφείου και του νεκροταφείου της κλασσικής, ελληνιστικής και ρωμαϊκής περιόδου, στο οποίο

περιλαμβάνεται ο τάφος στη θέση Πετριώτικα. Επίσης, με την Υπ. Απόφαση 15769/788/99 καθορίζονται ειδικές ζώνες προστασίας για την αποτελεσματικότερη προστασία και ανάδειξη του αρχαιολογικού χώρου της Νέας Ποτίδαιας.

Από την άλλη πλευρά, στη νοτιοανατολική άκρη του οικισμού της Νέας Καλλικράτειας, ακριβώς επάνω στην ακτογραμμή, βρίσκονται η προϊστορική τούμπα και η τράπεζα των κλασικών χρόνων. Χωρίς να έχει γίνει συστηματική έρευνα αυτών των περιοχών, η «τούμπα» κατοικήθηκε από τη νεολιθική περίοδο έως την εποχή του σιδήρου και η τράπεζα από τους αρχαϊκούς έως τους κλασικούς χρόνους. Το πιο σημαντικό εύρημα των ιστορικών χρόνων είναι η μαρμάρινη στήλη που βρέθηκε στην περιοχή του νεκροταφείου και εκτίθεται στο Μουσείο Θεσσαλονίκης. Πρόκειται για ένα παριανό έργο, επιτάφιο μνημείο μιας μικρής κόρης, που χρονολογείται στην ακμή των κλασικών χρόνων (440 π.Χ.). Ανασκαφικές έρευνες πραγματοποιήθηκαν στη Βεριά των Ν. Συλλάτων το έτος 1990. Τα μέχρι στιγμής ανασκαφικά δεδομένα της περιοχής οδηγούν στο συμπέρασμα ότι η κατοίκηση στην περιοχή της Βεριάς αρχίζει στην προϊστορική περίοδο. Το 280 π.Χ. ο βασιλιάς της Μακεδονίας Αντίγονος Γονατάς έκτισε την Αντιγόνεια σε μια θέση με φυσική οχύρωση και σε απόσταση πέντε χιλιομέτρων βόρεια από τη Ν. Καλλικράτεια. Η Αντιγόνεια σε μικρό χρονικό διάστημα αναπτύχθηκε και έγινε σημαντική πόλη. Οι νεότερες ανασκαφές στη Νέα Καλλικράτεια έφεραν στο φως πολλά αρχαιολογικά ευρήματα τα οποία θα αποτελέσουν αντικείμενο μελέτης για τους αρχαιολόγους.

Όσον αφορά τη Δ.Ε. Τρίγλιας αξίζει να σημειωθεί σ' αυτό το σημείο ότι, περιλαμβάνει εντός των ορίων της έναν παγκοσμίου ενδιαφέροντος αρχαιολογικό χώρο παλαιοντολογικής σπουδαιότητας, το Σπήλαιο των Πετραλώνων. Βρίσκεται εντός του όρους «Κατσίκα» και έξω από τη Τ.Κ. Πετραλώνων. Επρόκειτο για σπήλαιο παγκοσμίου φήμης, μοναδικό για τα πλούσια και μεγάλης αρχαιολογικής αξίας παλαιοντολογικά του ευρήματα, πλούσιο σε σταλακτικό διάκοσμο μοναδικής ομορφιάς. Το σημαντικότερο εύρημα του Σπηλαίου των Πετραλώνων, είναι το κρανίο του ανθρώπου των Πετραλώνων, που χρονολογείται –περίπου- στα 600.000 χρόνια και θεωρείται ένας από τους αρχαιότερους ανθρώπους της Ευρώπης. Συγχρόνως, έχουν εντοπιστεί πλήθος οστών προϊστορικών ζώων, ενώ τα συγκεκριμένα παλαιοντολογικά ευρήματα εκτίθενται για το κοινό στο

μουσείο του σπηλαίου.Οι ανασκαφές συνεχίζονται αδιάκοπα, ενώ ανακαλύπτονται διαρκώς όλο και περισσότεροι χώροι του σπηλαίου. Σημαντικά παλαιοντολογικά ευρήματα, βρίσκονται ακόμη διάσπαρτα στην ευρύτερη περιοχή της Δ.Ε. Τρίγλιας.

2.4.7 Εκπαίδευση

Ο Δήμος Νέας Προποντίδας διαθέτει σχολικές μονάδες σε όλες τις βαθμίδες εκπαίδευσης όπως αναλύεται και στον παρακάτω πίνακα. Η Δημοτική Ενότητα Μουδανίων έχει το μεγαλύτερο αριθμό σχολικών μονάδων όπως φαίνεται και στον κάτωθι πίνακα και ακολουθεί η Δημοτική Ενότητα Καλλικράτειας και τέλος η Δημοτική Ενότητα Τρίγλιας.

Στο Δήμο λειτουργούν και δύο μονάδες Μεταδευτεροβάθμιας Εκπαίδευσηςς και συγκεκριμένα ένα δημόσιο ΙΕΚ και ένα ιδιωτικό ΙΕΚ.

Το δημόσιο ΙΕΚ χρηματοδοτείται από το ΙΝΕΔΙΒΙΜ και υπάγεται στη Γεν. Γρ. Δια Βίου Μάθησης του Υπουργείου Παιδείας. Στεγάζεται στο κτήριο του ΕΠΑΛ Ν. Μουδανιών και έχει συνολικά 169 μαθητές.

Στο Δήμο επιπλέον λειτουργεί παράρτημα του ΑΤΕΙ Θεσσαλονίκης με επιστημονικό αντικείμενο την Ιχθυοκαλλιέργεια και 50 σπουδαστές. Μετά το 2010 δεν υπάρχουν εισακτέοι.

Πίνακας 11

	Σύνολο	**Δ.Ε. ΚΑΛΛΙΚΡΑΤΕΙΑΣ**	**ΔΕ ΜΟΥΔΑΝΙΩΝ**	**ΔΕ ΤΡΙΓΛΙΑΣ**
Νηπιαγωγεία	30	9	14	7
Πρωτοβάθμια Εκπαίδευση	19	5	11	3
Δευτεροβάθμια Εκπαίδευση	12	2	8	2
Μεταδευτεροβάθμια Εκπαίδευση	2	0	2	0

Πηγή: Επιτροπή Παιδείας, 2015

Αναλύοντας τον πίνακα 12 που ακολουθεί διαπιστώνουμε ότι το συνολικό μαθητικό δυναμικό του Δήμου Νέας Προποντίδας παραμένει σχετικά το ίδιο για τα τρία τελευταία χρόνια σε όλες τις βαθμίδες εκπαίδευσης.

Πίνακας 12

	Νηπιαγωγεία	Δημοτικά Σχολεία	Γυμνάσια	Λύκεια
2013-2014	***743***	***2390***	***1223***	***1113***
2014-2015	***652***	***2445***	***1250***	***1095***
2015-2016	***647***	***2455***	***1242***	***1132***

Διάγραμμα 10

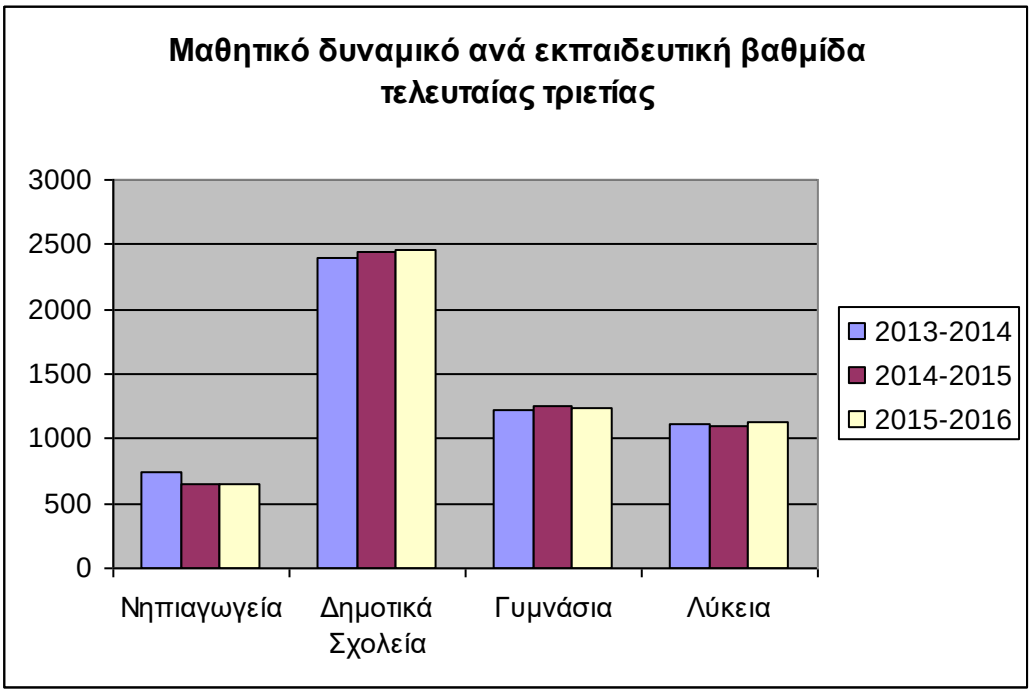

2.5 Τοπική Οικονομία- Απασχόληση

2.5.1 Οικονομικές δραστηριότητες

Πίνακας 13 Μόνιμος πληθυσμός κατά φύλλο και κατάσταση ασχολίας

	Οικονομικά ενεργοί					**Οικονομικά μη ενεργοί**			
			Άνεργοι						
	Σύνολο	**Απασχολούμενοι**	**Σύνολο**	**Πρώην απασχολούμενοι**	**"Νέοι"**	**Σύνολο**	**Μαθητές-σπουδαστές**	**Συνταξιούχοι**	**Λοιποί**
Σύνολο	**14.804**	**11.763**	**3.041**	**2.165**	**876**	**21.696**	**5.539**	**8.790**	**7.367**
Άρρενες	9.154	7.309	1.845	1.386	459	9.063	2.824	4.660	1.579
Θήλυ	5.650	4.454	1.196	779	417	12.633	2.715	4.130	5.788

Πηγή ΕΛΣΤΑΤ,2011

Αναλύοντας τον παραπάνω πίνακα 13 παρατηρούμε ότι ο οικονομικά ενεργός πληθυσμός είναι πολύ λιγότερος από τον οικονομικά μη ενεργό πληθυσμό, στον οποίο μεγαλύτερο αριθμό κατέχουν οι συνταξιούχοι. Από αυτούς δε το μεγαλύτερο ποσοστό είναι γυναίκες, ενώ στους οικονομικά ενεργούς το μεγαλύτερο ποσοστό είναι άντρες. Αξιοσημείωτο επίσης είναι ότι σε σύνολο 14.804 οικονομικά ενεργών ατόμων οι 11.763 είναι απασχολούμενοι, ενώ ο αριθμός των ανέργων φθάνει σε ποσοστό 21% στο σύνολο των οικονομικά ενεργών.

Διάγραμμα 11

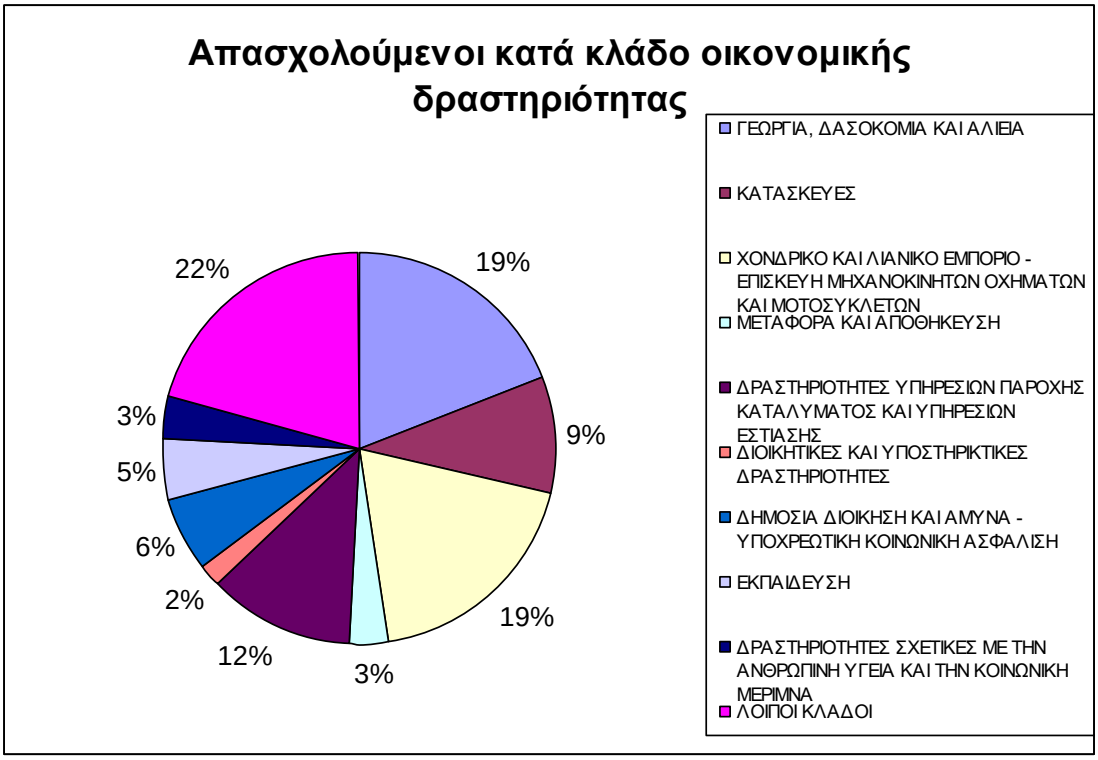

Πηγή ΕΛΣΤΑΤ,2011

Σύμφωνα με το ανωτέρω διάγραμμα 11, το μεγαλύτερο ποσοστό του πληθυσμού 19% ασχολείται με τη γεωργία, και αλιεία αλλά και με το χονδρικό και λιανικό εμπόριο, ενώ μόλις το 12% ασχολείται με δραστηριότητες υπηρεσιών παροχής καταλύματος και υπηρεσιών εστίασης. Τέλος σημαντικό είναι το ποσοστό απασχολούμενων με τις κατασκευές που φθάνει το 9%.

Συμπερασματικά μπορούμε να ισχυριστούμε ότι ο πληθυσμός του Δήμου Νέας Προποντίδας απασχολείται και στους τρεις παραγωγικούς τομείς δραστηριοτήτων, ήτοι τον πρωτογενή – δευτερογενή και τριτογενή τομέα.

Το γεγονός ότι ο οικονομικά μη ενεργός πληθυσμός του δήμου είναι κατά πολύ μεγαλύτερος από τον οικονομικά ενεργό αποτελεί σημαντικό μειονέκτημα για την περιοχή.

2.5.2 Γεωργία

Πίνακας 14: Καλλιέργειες ανά Δημοτική Κοινότητα

Δ. Κοινότητα /Καλλιέργεια	Φυτά μεγάλης καλλιέργειας	Κηπευτικά	Δενδρώδεις καλλιέργειες	Αμπέλια	Αγρανάπαυση
Νέα Μουδανιά	4290	117	6130	60	0
Άγιος Μάμας	3380	68	7902	15	496
Άγιος Παντελεήμονας	5336	71	2578	4	306
Διονυσίου	2890	393	2880	8	120
Ζωγράφου	2774	109	2012	0	22
Νέα Ποτίδαια	8190	130	2366	10	678
Πορταριά	3520	233	13186	70	360
Σήμαντρα	12061	137	8392	16	1041
Νέα Φλογητά	6795	454	1494	20	111
Νέα Καλλικράτεια	5300	185	2410	850	1406
Άγιος Παύλος	3650	160	2105	3000	889
Λάκκωμα	11570	190	1030	1100	598
Νέα Γωνιά	12090	160	1620	1110	698
Νέα Σίλατα	13365	145	3170	650	1152
Νέα Τρίγλια	23795	933	6798	50	1924
Ελαιοχώρια	7830	534	3191	35	126
Κρήνη	9650	135	850	40	925
Νέα Τένεδος	9215	78	5394	30	2983
Νέα Πλάγια	4695	509	2900	100	796
Πετράλωνα	4350	115	1020	40	1675
Σύνολο:	**154746**	**4856**	**77428**	**7121**	**16306**

Πηγή ΕΛΣΤΑΤ, 2014

Αναλύοντας τον πίνακα 12 διαπιστώνουμε ότι όλες οι Δημοτικές και Τοπικές Κοινότητες του Δήμου Νέας Προποντίδας, παρουσιάζουν έντονη δραστηριότητα στον τομέα της γεωργίας. Πρωταρχική θέση έχουν τα φυτά μεγάλης καλλιέργειας με συνολική έκταση που φθάνει τα 154.746 στρέμματα για τον Δήμο, ενώ ακολουθούν οι δενδρώδεις καλλιέργειες και τα αμπέλια. Στις Δενδρώδεις καλλιέργειες δεσπόζει η Κοινότητα Πορταριάς με 13.186 στρέμματα με ελιές και βερίκοκα. Η Κοινότητα του Αγίου Παύλου κατέχει την πρωταρχική θέση στην αμπελοκαλλιέργεια με συνολικά 3.000 στρέμματα και ακολουθούν το Λάκκωμα και η Νέα Γωνιά. Η Κοινότητα της Νέας Τρίγλιας κατέχει μία σημαντική θέση στην καλλιέργεια των κηπευτικών με συνολική έκταση 933 στρέμματα. Κυρίαρχες καλλιέργειες είναι τομάτες, μαρούλια, μελιτζάνες και μαϊντανός, άνηθος, δυόσμος κλπ. Καλλιέργεια τομάτας υπάρχει και στις κοινότητες Ελαιοχωρίων, Νέας Τενέδου και Νέων Πλαγίων..

Από τα φυτά μεγάλης καλλιέργειας εξέχουσα θέση έχει το σκληρό σιτάρι με συνολική έκταση 131.000 στρέμματα περίπου λόγω προφανώς της επιδοτήσεως που χρήζει η συγκεκριμένη καλλιέργεια, σε αντίθεση με άλλες. Στην προσπάθειά τους οι γεωργοί να βρουν και νέες εναλλακτικές καλλιέργειες και να «ξεφύγουν» από την κλασσική επιδοτούμενη γεωργία, ξεκίνησαν την καλλιέργεια αρωματικών φυτών στις κοινότητες που απεικονίζονται στον πίνακα 13 που ακολουθεί, με συνολική έκταση που αγγίζει τα 1.670 στρέμματα.

Πίνακας 15 Καλλιέργεια αρωματικών φυτών

Δημοτική Κοινότητα	Αρωματικά
Νέα Γωνιά	300
Νέα Σίλατα	200
Νέα Τρίγλια	60
Ελαιοχώρι	50
Κρήνη	860
Πετράλωνα	200
Σύνολο:	**1.670**

Πηγή: ΕΛΣΤΑΤ,2012

Στο ίδιο πλαίσιο βελτίωσης της επαγγελματικής τους δραστηριότητας έχουν στραφεί στη συμβολαιακή γεωργία συνάπτοντας συμβόλαια με συγκεκριμένες εταιρείες πριν την σπορά και καλλιέργεια του αγροτικού προϊόντος, όπως για παράδειγμα 2.810 στρέμματα ηλίανθος που καλλιεργήθηκαν συνολικά στον Δήμο το 2012 καθώς και 2.650 στρέμματα κριθάρι.

Από τις δενδρώδεις καλλιέργειες την πρώτη θέση κατέχει η ελαιοκαλλιέργεια και μάλιστα η καλλιέργεια επιτραπέζιας ελιάς όπως φαίνεται και στον πίνακα 14 που ακολουθεί.

Πίνακας 16

Δ. Κοινότητα /Καλλιέργεια	**Ελιές Βρώσιμες**	**Ελιές Ελαιοποιήσιμες**
Νέα Μουδανιά	5.373	
Άγιος Μάμας	6.780	
Άγιος Παντελεήμονας	1.745	
Διονυσίου	2.537	
Ζωγράφου	1.380	
Νέα Ποτίδαια	2.250	
Πορταριά	6.800	
Σήμαντρα	7.200	
Φλογητά	1.061	
Νέα Καλλικράτεια	1.400	
Άγιος Παύλος	1.480	
Λάκκωμα	635	
Νέα Γωνιά	900	
Νέα Σίλατα	2.500	
Νέα Τρίγλια	6.335	
Ελαιοχώρι	1.996	
Κρήνη	450	400
Νέα Τένεδος	4.660	
Νέα Πλάγια	2.550	
Πετράλωνα	1.340	1.000
Σύνολο:	**59.372**	**1.400**

Πηγή: ΕΛΣΤΑΤ,2012

Η συνολική έκταση των επιτραπέζιων ελιών είναι 59.372 στρέμματα ενώ των ελαιοποιήσιμων μόλις 1.400 στρέμματα. Από το σύνολο των 73.379 στρεμμάτων που είναι οι δενδρώδεις καλλιέργειες οι ελιές κατέχουν το 83%.

2.5.3 Κτηνοτροφία

Εκτός από την γεωργία που αναλύσαμε παραπάνω ο Δήμος Νέας Προποντίδας παρουσιάζει σημαντική δραστηριότητα και στον τομέα της κτηνοτροφίας, σε μικρότερο όμως βαθμό συγκριτικά με τη γεωργία. Εκτός από την Κοινότητα της Πορταριάς και του Αγίου Παύλου όλες οι άλλες κοινότητες του Δήμου έχουν άλλες μεγάλη και άλλες μικρότερη ενασχόληση με την κτηνοτροφία. Την πρωταρχική θέση στο σύνολο του Δήμου παρουσιάζει η αιγοπροβατοτροφία με συνολικά 33.364 αιγοπρόβατα το 2012. Ο αριθμός των βοοειδών που εκτρέφονται είναι πολύ μικρός και φθάνει μόλις τα 822 ζώα και αυτά βρίσκονται στα κοινότητες Ζωγράφου και Νέας Τρίγλιας. Η εκτροφή χοίρων επίσης παρουσιάζει ένα μικρό ενδιαφέρον στη περιοχή και συγκεκριμένα στη Κοινότητα της Νέας Τενέδου όπου εκτρέφονται 11.000 χοίροι. Αξιοσημείωτη επίσης είναι η ενασχόληση με την εκτροφή πουλερικών εκτός χωρικών ορνιθών που γίνεται σε όλες τις κοινότητες, όπως χήνες, πάπιες και ινδιάνοο. Τέλος η μελισσοκομία έχει μία σημαντική δυναμική στη περιοχή του Δήμου όπου υπάρχουν συνολικά 6.211 μέλισσες σε ευρωπαϊκές κυψέλες, όχι μόνο ερασιτεχνικά αλλά κυρίως επαγγελματικά.

Κοινότητα /Καλλιέργεια	**Βοοειδή**	**Αίγες**	**Πρόβατα**	**Χοίροι**	**Πουλερικά**	**Μέλισσες (κυψέλες)**
Νέα Μουδανιά	0	0	0	0	200	2048
Άγιος Μάμας	0	44	187	20	800	536
Άγιος Παντελεήμονας	0	0	978	0	800	4
Διονυσίου	0	54	1238	10	500	0
Ζωγράφου	78	0	0	0	500	40

Νέα Ποτίδαια	0	24	678	5	500	64
Πορταριά	0	0	14	10	870	120
Σήμαντρα	286	1410	2610	5	1030	460
Φλογητά	0	18	596	0	930	446
Νέα Καλλικράτεια	243	226	688	0	500	478
Άγιος Παύλος	0	0	0	0	500	29
Λάκκωμα	10	510	860	70	500	20
Νέα Γωνιά	89	790	355	0	500	77
Νέα Σίλατα	0	563	1340	0	500	313
Νέα Τρίγλια	82	4084	4670	2820	500	933
Ελαιοχώρια	0	1536	954	0	500	0
Κρήνη	0	2158	976	0	500	10
Νέα Τένεδος	0	1117	718	11000	500	32
Νέα Πλάγια	34	314	1933	0	500	75
Πετράλωνα	0	588	1133	75	500	526
Σύνολο:	**822**	**13436**	**19928**	**14015**	**11630**	**6211**

Συμπερασματικά η Δ.Ε. Τρίγλιας παρουσιάζει σημαντική οικονομική δραστηριότητα στον πρωτογενή τομέα σε σχέση με τις άλλες κοινότητες του Δήμου. Η αγροτική δραστηριότητα αποτελεί το σημαντικότερο κλάδο του πρωτογενή τομέα για την περιοχή, ενώ ο βαθμός εκμετάλλευσης της κτηνοτροφίας είναι μικρότερος και πιο περιορισμένος.

Όπως συμβαίνει και στην υπόλοιπη χώρα οι κάτοικοι της περιοχής έχουν στραφεί στην καλλιέργεια μονοετών φυτών επιδοτούμενων από την Ευρωπαϊκή Ένωση, με πρωταρχική καλλιέργεια την καλλιέργεια του σιταριού.

Η καλλιέργεια της ελιάς κατέχει και στην περιοχή του Δήμου την σημαντικότερη θέση σε σχέση με τις λοιπές δενδρώδεις καλλιέργειες.

Η αναζήτηση των αγροτών σε νέες εναλλακτικές και πιθανόν πιο κερδοφόρες καλλιέργειες τους οδήγησε στην καλλιέργεια αρωματικών φυτών.

3. ΠΕΡΙΓΡΑΦΗ ΤΗΣ ΟΡΓΑΝΩΣΗΣ ΚΑΙ ΛΕΙΤΟΥΡΓΙΑΣ ΤΟΥ ΔΗΜΟΥ ΝΕΑΣ ΠΡΟΠΟΝΤΙΔΑΣ ΚΑΙ ΤΩΝ ΝΟΜΙΚΩΝ ΤΟΥ ΠΡΟΣΩΠΩΝ

3.1. Διάρθρωση υπηρεσιών του Δήμου

Σύμφωνα με το Οργανισμό Εσωτερικής Υπηρεσίας του Δήμου Νέας Προποντίδας που ψηφίστηκε με την με αριθμό 42/2011 απόφαση του Δημοτικού Συμβουλίου η διάρθρωση των υπηρεσιών του Δήμου όπως αυτή απεικονίζεται στα διαγράμματα που ακολουθούν, αποτελείται από εννέα Διευθύνσεις, πέντε αυτοτελή γραφεία απευθείας υπαγόμενα στο Δήμαρχο, είκοσι επτά τμήματα και δεκαπέντε αποκεντρωμένα τμήματα και γραφεία. Οι αποκεντρωμένες υπηρεσίες του Δήμου είναι εγκατεστημένες στην έδρα Δημοτικών ενοτήτων, εξυπηρετούν τις δημοτικές/ τοπικές κοινότητες της ενότητας και περιλαμβάνουν υπηρεσίες οι οποίες υπάγονται διοικητικά σε αντίστοιχες Διευθύνσεις ή τμήματα των κεντρικών υπηρεσιών του Δήμου.

Διάγραμμα 12

ΔΗΜΑΡΧΟΣ	
Γενικός Γραμματέας	Διεύθυνση Τοπικής Οικονομικής Ανάπτυξης
Ιδιαίτερο Γραφείο Δημάρχου	Αυτοτελές Τμήμα Πολεοδομίας
Αυτοτελές Γραφείο Επικοινωνίας και Δημοσίων Σχέσεων	Διεύθυνση Κοινωνικής Προστασίας, Παιδείας και Πολιτισμού
Αυτοτελές Γραφείο Διαφάνειας	Διεύθυνση Διοικητικών Υπηρεσιών
Αυτοτελές Γραφείο Διοικητικής Βοήθειας	Διεύθυνση Οικονομικών Υπηρεσιών
Διεύθυνση Δημοτικής Αστυνομίας	Διεύθυνση Τεχνικών Υπηρεσιών
Διεύθυνση Προγραμματισμού, Οργάνωσης και Πληροφορικής	Διεύθυνση ΚΕΠ

Διεύθυνση Δημοτικής Αστυνομίας	
Τμήμα Επιχειρησιακού Σχεδιασμού	Τμήμα Αστυνόμευσης

	1. Γραφείο Αστυνόμευσης ΔΕ Μουδανίων
	2. Γραφείο Αστυνόμευσης ΔΕ Τρίγλιας
	3. Γραφείο Αστυνόμευσης ΔΕ Καλλικράτειας

Διεύθυνση Προγραμματισμού, Οργάνωσης και Πληροφορικής	
Τμήμα Προγραμματισμού, Ανάπτυξης και Οργάνωσης	Τμήμα Τεχνολογιών Πληροφορικής και Επικοινωνιών (ΤΠΕ)

Διεύθυνση Τοπικής Οικονομικής Ανάπτυξης		
Τμήμα Αγροτικής Παραγωγής και Αλιείας	Τμήμα αδειοδοτήσεων και ρύθμισης εμπορικών δραστηριοτήτων	Τμήμα Απασχόλησης και Τουρισμού
1. Γραφείο φυτικής παραγωγής και γεωργικής ανάπτυξης	1. Γραφείο Ρύθμισης Εμπορικών Δραστηριοτήτων και προστασίας καταναλωτή	1.Γραφείο θεμάτων απασχόλησης
2.Γραφείο Ζωϊκής παραγωγής και Κτηνιατρικής	2.Γραφείο χορήγησης αδειών εμπορικών και επιχειρηματικών δραστηριοτήτων	2.Γραφείο θεμάτων τουρισμού
3. Γραφείο Αλιείας		
4. Αποκεντρωμένο Γραφείο Αγροτικής Παραγωγής, Αλιείας, Τουρισμού ΔΕ Καλλικράτειας		
5. Αποκεντρωμένο Γραφείο Αγροτικής Παραγωγής, Αλιείας, Τουρισμού ΔΕ Τρίγλιας		

Αυτοτελές τμήμα Πολεοδομίας	
1. Γραφείο Έκδοσης Οικοδομικών Αδειών	3. Γραφείο Ελέγχου Κατασκευών
2. Γραφείο Πολεοδομικών Εφαρμογών	4. Αποκεντρωμένο Γραφείο Παρακολούθησης Πολεοδομικών Μελετών

	ΔΕ Καλλικράτειας

Διεύθυνση Ποιότητας Ζωής, Καθαριότητας και Περιβάλλοντος				
Τμήμα καθαριότητας, Ανακύκλωσης και Διαχείρισης Οχημάτων	Τμήμα Περιβάλλοντος και Πολιτικής Προστασίας	Τμήμα Ύδρευσης, Άρδευσης, Αποχέτευσης	Αποκεντρωμένο τμήμα καθαριότητας, πρασίνου, οχημάτων ΔΕ Καλλικράτειας	Αποκεντρωμένο τμήμα καθαριότητας, πρασίνου, οχημάτων ΔΕ Τρίγλιας
1. Γραφείο καθαριότητας κοινοχρήστων χώρων, αποκομιδής απορριμμάτων και ανακυκλούμενων υλικών	1. Γραφείο πολιτικής προστασίας	1. Γραφείο εξυπηρέτησης καταναλωτών - Γραμματεία		
2. Γραφείο σχεδιασμού και εποπτείας καθαριότητας και ανακύκλωσης	2. Γραφείο προστασίας περιβάλλοντος & εξοικονόμησης ενέργειας	2. Γραφείο λειτουργίας & συντήρησης δικτύων, δεξαμενών και Η/Μ εγκατστάσεων		
3. Γραφείο διαχείρισης και συντήρησης οχημάτων	3. Γραφείο κοιμητηρίων και σφαγείων	3. Γραφείο λειτουργίας & συντήρησης εγκαταστάσεων επεξεργασίας λυμάτων και αποχετεύσεων		
	4. Γραφείο σχεδιασμού, εποπτείας και συντήρησης πρασίνου			

Διεύθυνση Κοινωνικής Προστασίας, Παιδείας & Πολιτισμού				
Τμήμα κοινωνικής πολιτικής και πολιτικών	Τμήμα κέντρου ανοιχτής προστασίας	Τμήμα προστασίας & προαγωγής της Δημόσιας	Τμήμα Παιδείας, Διά βίου Μάθησης	Αποκεντρωμένο τμήμα κέντρου φροντίδας

ισότητας των δύο φύλλων	ηλικιωμένων (Κ.Α.Π.Η.)	υγείας	και Πολιτισμού	οικογένειας ΔΕ Τρίγλιας
1. Γραφείο καθαριότητας κοινοχρήστων χώρων, αποκομιδής απορριμμάτων και ανακυκλούμενων υλικών	1. Γραφείο πολιτικής προστασίας	1. Γραφείο εξυπηρέτησης καταναλωτών-Γραμματεία	1. γραφείο παιδείας και Δια βίου Μάθησης	
2. Γραφείο σχεδιασμού και εποπτείας καθαριότητας και ανακύκλωσης	2. Γραφείο προστασίας περιβάλλοντος & εξοικονόμησης ενέργειας	2. Γραφείο λειτουργίας & συντήρησης δικτύων, δεξαμενών και Η/Μ εγκατστάσεων	2. γραφείο Πολιτισμού, Αθλητισμού και Νέας Γενιάς	
3. Γραφείο διαχείρισης και συντήρησης οχημάτων	3. Γραφείο κοιμητηρίων και σφαγείων	3. Γραφείο λειτουργίας & συντήρησης εγκαταστάσεων επεξεργασίας λυμάτων και αποχετεύσεων		
	4. Γραφείο σχεδιασμού, εποπτείας και συντήρησης πρασίνου			

Διεύθυνση Διοικητικών Υπηρεσιών					
Τμήμα Υποστήριξης Πολιτικών Οργάνων	Τμήμα Δημοτικής κατάστασης & Ληξιαρχείου	Τμήμα Αλλοδαπών & Μετανάστευσης	Τμήμα Ανθρώπινου δυναμικού & Διοικητικής Μέριμνας	Τμήμα Διοικητικών θεμάτων & εξυπηρέτησης του πολίτη ΔΕ Μουδανίων	Τμήμα Διοικητικών θεμάτων & εξυπηρέτησης του πολίτη ΔΕ Καλλικράτειας
	1. Γραφείο Δημοτικής Κατάστασης		1. Γραφείο Ανάπτυξης Ανθρωπίνου Δυναμικού	Τμήμα Διοικητικών θεμάτων & εξυπηρέτησης του πολίτη ΔΕ Τρίγλιας	

	2. Γραφείο Ληξιαρχείου		2. Γραφείο Μητρώων, διαδικασιών προσωπικού & Διοικητικής Μέριμνας	

Διεύθυνση Οικονομικών Υπηρεσιών		
Τμήμα Προϋπολογισμού & Οικονομικής Πληροφόρησης	Τμήμα Εσόδων & Περιουσίας	Τμήμα Ταμείου
1. Γραφείο Προϋπολογισμού & Οικονομικής Πληροφόρησης	1. Γραφείο Εσόδων	1. Γραφείο εισπράξεων
2. Γραφείο Λογιστηρίου και Αποθηκών	2.Γραφείο περιουσίας	2. Γραφείο Πληρωμών
3. Γραφείο Προμηθειών		3. Γραφείο Οικονομικών θεμάτων ΔΕ Καλλικράτειας
		4. Γραφείο Οικονομικών θεμάτων ΔΕ Τρίγλιας

Διεύθυνση Τεχνικών Υπηρεσιών	
Τμήμα Ύδρευσης, Άρδευσης & Αποχέτευσης, Υδραυλικών-Εγγειοβελτιωτικών Έργων και Ασφάλειας	Τμήμα Συγκοινωνιακών, Κτιριακών, Ηλεκτρομηχανολογικών Έργων και εγκαταστάσεων
1. Γραφείο γραμματειακής υποστήριξης και ασφάλειας έργων	1. Γραφείο συγκοινωνιακών και κτιριακών έργων
2. Γραφείο υδραυλικών & εγγειοβελτιωτικών έργων	2. Γραφείο ηλεκτρομηχανολογικών έργων και σηματοδότησης
3. Γραφείο έργων ύδρευσης, άρδευσης και αποχέτευσης	3. Γραφείο θεμάτων συγκοινωνιών και κυκλοφορίας
4. Γραφείο συντήρησης υποδομών ΔΕ Καλλικράτειας	4. Γραφείο θεμάτων εγκαταστάσεων και αδειών μεταφορών
5. Γραφείο συντήρησης υποδομών ΔΕ Τρίγλιας	

Διεύθυνση ΚΕΠ		
Τμήμα ΚΕΠ ΔΕ Νέων Μουδανίων	Τμήμα ΚΕΠ ΔΕ Νέας Καλλικράτειας	Τμήμα ΚΕΠ ΔΕ Τρίγλιας
1. Γραφείο εξυπηρέτησης πολιτών	1. Γραφείο εξυπηρέτησης πολιτών	1. Γραφείο εξυπηρέτησης πολιτών
2. Γραφείο εσωτερικής ανταπόκρισης	2. Γραφείο εσωτερικής ανταπόκρισης	2. Γραφείο εσωτερικής ανταπόκρισης

3.2. Διάρθρωση των Νομικών Προσώπων

Τα Νομικά Πρόσωπα του Δήμου διαχωρίζονται σε Ιδιωτικού Δικαίου και Δημοσίου Δικαίου. Τα Νομικά Πρόσωπα Ιδιωτικού Δικαίου (Ν.Π.Ι.Δ.) του Δήμου Ν.Προποντίδας είναι:

(α) Η ***Ανώνυμη Εταιρία «Εμπορικό και Πολιτιστικό Κέντρο Αγίου Μάμαντος» (ΕΠΟΚΑΜ Α.Ε.)***, που δραστηριοποιείται κυρίως στους τομείς της εμπορικής και πολιτισμικής αξιοποίησης της εμποροπανήγυρης της Τοπικής Κοινότητας του Αγίου Μάμαντος.

(β) Η ***Κοινωφελής Επιχείρησης Δήμου Ν.Προποντίδας*** που δραστηριοποιείται κυρίως στους τομείς της παιδείας, του περιβάλλοντος, της κοινωνικής προστασίας και της αλληλεγγύης.

Τα Νομικά Πρόσωπα Δημοσίου Δικαίου (Ν.Π.Δ.Δ.) του Δήμου Ν. Προποντίδας αφορούν σε:

(α) Ο ***Οργανισμός Πολιτισμού και Αθλητισμού Δήμου Νέας Προποντίδας*** ο οποίος δραστηριοποιείται στους τομείς δράσεων του πολιτισμού και του αθλητισμού του Δήμου.

(β) Η ***Πρωτοβάθμια Σχολική Επιτροπή του Δήμου Ν.Προποντίδας***.

Η πρωτοβάθμια Σχολική επιτροπή προέκυψε κατόπιν της συνένωσης των κάτωθι σχολικών επιτροπών :

1) Σχολική Επιτροπή 1ου Δημοτικού Σχολείου Ν. Μουδανιών
2) Σχολική Επιτροπή 2ου Δημοτικού Σχολείου Μουδανιών,
3) Σχολική Επιτροπή 3ου Δημοτικού Σχολείου Ν. Μουδανιών,
4) Σχολική Επιτροπή 4ου Δημοτικού Σχολείου Μουδανιών,
5) Σχολική Επιτροπή Δημοτικού Σχολείου Σημάντρων,
6) Σχολική Επιτροπή Δημοτικού Σχολείου Φλογητών – Πλαγίων,
7) Σχολική Επιτροπή Δημοτικού Σχολείου – Νηπιαγωγείου Πορταριάς,
8) Σχολική Επιτροπή Ειδικού Δημοτικού Σχολείου – Ειδικού Νηπιαγωγείου Ν. Μουδανιών,
9) Σχολική Επιτροπή Δημοτικού Σχολείου – Νηπιαγωγείου Αγίου Μάμα,
10) Σχολική Επιτροπή Δημοτικού Σχολείου – Νηπιαγωγείου, Νηπιαγωγείου παραλίας Διονυσίου,
11) Σχολική Επιτροπή Δημοτικού Σχολείου – Νηπιαγωγείου Ν. Ποτίδαιας,
12) Σχολική Επιτροπή 1ου Νηπιαγωγείου Ν. Μουδανιών,

13) Σχολική Επιτροπή 2ου Νηπιαγωγείου Ν. Μουδανιών,
14) Σχολική Επιτροπή 3ου Νηπιαγωγείου Ν. Μουδανιών,
15) Σχολική Επιτροπή 4ου Νηπιαγωγείου Ν. Μουδανιών,
16) Σχολική Επιτροπή 5ου Νηπιαγωγείου Ν. Μουδανιών,
17) Σχολική Επιτροπή 6ου Νηπιαγωγείου Ν. Μουδανιών,
18) Σχολική Επιτροπή 1ου – 2ου Νηπιαγωγείου Σημάντρων
19) Σχολική Επιτροπή Νηπιαγωγείου Φλογητων,
20) Σχολική Επιτροπή Κοινότητας Κρήνης,
21) Σχολική Επιτροπή Δημοτικού – Νηπιαγωγείου Ελαιοχωρίων,
22) Σχολική Επιτροπή Α/βάθμιας Εκπαίδευσης Ν. Τενέδου,
23) Σχολική Επιτροπή Δημοτικού Σχολείου Πετραλώνων,
24) Σχολική Επιτροπή Δημοτικού – Νηπιαγωγείου Ν. Πλαγίων,
25) Σχολική Επιτροπή 1ο Δημοτικού Σχολείου Ν. Τρίγλιας,
26) Σχολική επιτροπή 2ου Δημοτικού Σχολείου Ν. Τρίγλιας,
27) Σχολική επιτροπή Νηπιαγωγείων Ν. Τρίγλιας,
28) Σχολική Επιτροπή 1ου – 2ου Δημοτικού Σχολείου Ν. Καλλικράτειας,
29) Ενιαία Σχολική Επιτροπή Δημοτικού Σχολείου Νηπιαγωγείου Λακκώματος,
30) Ενιαία Σχολική Επιτροπή Δημοτικού Σχολείου Νηπιαγωγείου Συλλάτων,
31) Ενιαία Σχολική Επιτροπή Δημοτικού Σχολείου Νηπιαγωγείου Ν. Ηράκλειας,
32) Ενιαία Σχολική Επιτροπή Δημοτικού Σχολείου Νηπιαγωγείου Αγ. Παύλου,
33) Σχολική Επιτροπή 1ου – 2ου Νηπιαγωγείου Ν. Καλλικράτειας,
34) Σχολική Επιτροπή 3ου 4ου Νηπιαγωγείου Ν. Καλλικράτειας
35) Σχολική Επιτροπή Νηπιαγωγείου Ν. Γωνιάς ,
σύμφωνα με την με αριθμ. 74/2011 απόφαση του Δημοτικού Συμβουλίου

(γ) Η ***Δευτεροβάθμια Σχολική Επιτροπή του Δήμου Ν.Προποντίδας***.

Η δευτεροβάθμια Σχολική επιτροπή προέκυψε κατόπιν της συνένωσης των κάτωθι σχολικών επιτροπών :

1) Σχολική Επιτροπή Γενικού Λυκείου Ν. Μουδανιών,
2) Σχολική Επιτροπή 1ου Γυμνασίου Ν. Μουδανιών,
3) Σχολική Επιτροπή 2ου Γυμνασίου Ν. Μουδανιών,
4) Σχολική Επιτροπή Γυμνασίου Σημάντρων,
5) Σχολική Επιτροπή Εργαστηρίου Ειδικής Επαγγελματικής Εκπαίδευσης και Κατάρτισης Ν. Ποτίδαιας (ΕΕΕΕΚ Ν. Ποτίδαιας),

6) Σχολική Επιτροπή ΕΠΑΛ–ΕΠΑΣ–ΙΕΚ–ΣΕΚ Ν. Μουδανιών,
7) Σχολική Επιτροπή Γενικού Λυκείου Ν. Τρίγλιας,
8) Σχολική Επιτροπή Γυμνασίου Ν. Τρίγλιας και
9) Σχολική Επιτροπή Γυμνασίου–Λυκείου Ν. Καλλικράτειας,
σύμφωνα με την με αριθμ. 72/2011 απόφαση του Δημοτικού Συμβουλίου

Τέλος, σημαντικό Νομικό Πρόσωπο αποτελεί και η Διαδημοτική συνεργασία του Δήμου με τους Δήμους για τη Διαχείριση των Απορριμμάτων (***«ΔΕΔΑ 2ης ΔΕ»*** Ν.Χαλκιδικής) η οποία λειτουργεί ως επιχείρηση με βασική δραστηριότητα τη διαχείριση και τη λειτουργία του Χώρου Υγειονομικής Ταφής Απορριμμάτων (Χ.Υ.Τ.Α.).

Στη συνέχεια αναλύονται οι τομείς στους οποίους δραστηριοποιείται κάθε νομικό πρόσωπο.

- ***Ανώνυμη Εταιρία «Εμπορικό και Πολιτιστικό Κέντρο Αγίου Μάμαντος» (ΕΠΟΚΑΜ Α.Ε.)***

***Σκοπός της εταιρείας*:**
α) Η λειτουργία και εκμετάλλευση της ετήσιας εμποροπανήγυρης του Αγίου Μάμαντος.
β) Η διοργάνωση και εκμετάλλευση παραδοσιακών και ψυχαγωγικών εκδηλώσεων.
γ) Η διοργάνωση και εκμετάλλευση επαγγελματικών και επιστημονικών συνεδρίων, εμπορικών εκθέσεων, πολιτιστικών εκδηλώσεων.
δ) Η παραγωγή ηλεκτρικής ενέργειας από ανανεώσιμες πηγές.
Έδρα της επιχείρησης είναι το Τοπικό Διαμέρισμά Αγίου Μάμα του πρώην Δήμου Μουδανιών.
Η εταιρεία διοικείται από 5μελές Διοικητικό Συμβούλιο που ορίζεται από τη Γενική Συνέλευση των Μετόχων. Η Εταιρεία είναι μονομετοχική με μοναδικό μέτοχο τον πρώην Δήμο Μουδανιών, ο οποίος συμμετέχει στη Διοίκηση δια του δικαιώματος εκλογής των μελών του μέσω της Γενικής Συνέλευσης των μετόχων.
Η διάρκεια της Εταιρείας είναι 50 χρόνια και αρχίζει από την καταχώρηση στο Μητρώο Ανωνύμων Εταιρειών του Καταστατικού.

Οι πόροι της Εταιρείας προέρχονται από την εκμετάλλευση της εμποροπανήγυρης και της αίθουσας εκδηλώσεων και λοιπών δραστηριοτήτων που προβλέπονται στους σκοπούς της επιχείρησης.

- ***Κοινωφελής Επιχείρησης Δήμου Ν. Προποντίδας***

1.Τομέας Κοινωνικής Προστασίας και Αλληλεγγύης:

Σκοπός του Νομικού Προσώπου, είναι η οργάνωση και η λειτουργία των κάτωθι υπηρεσιών με γνώμονα την καλύτερη εξυπηρέτηση των αναγκών των κατοίκων:

α) Η υποστήριξη και κοινωνική φροντίδα βρεφικής - παιδικής ηλικίας - τρίτης ηλικίας.

β) Η δημιουργία και λειτουργία: - κέντρου πρόληψης από εξαρτησιογόνες ουσίες, - προγραμμάτων για την υποστήριξη των νέων που έχουν παραβατική συμπεριφορά.

γ) Ο σχεδιασμός και εφαρμογή προγραμμάτων ή συμμετοχή σε προγράμματα και δράσεις για την ένταξη αθίγγανων, παλιννοστούντων ομογενών, μεταναστών και προσφύγων στην κοινωνική, οικονομική και πολιτιστική ζωή της τοπικής κοινωνίας.

δ) Η προώθηση και ανάπτυξη του εθελοντισμού και της κοινωνικής αλληλεγγύης με τη δημιουργία τοπικών δικτύων κοινωνικής αλληλεγγύης, εθελοντικών οργανώσεων και ομάδων εθελοντών που θα δραστηριοποιούνται για την επίτευξη των στόχων και την υποβοήθηση του έργου της κοινωνικής προστασίας και αλληλεγγύης του Δήμου και της Κοινότητας.

ε) Η εφαρμογή προγραμμάτων ή συμμετοχή σε προγράμματα και δράσεις:

- παιδικών και βρεφονηπιακών σταθμών,
- βρεφοκομείων,
- ορφανοτροφείων,
- κέντρων ανοικτής περίθαλψης και ημερήσιας φροντίδας,
- ψυχαγωγίας και αναψυχής ηλικιωμένων,
- γηροκομείων,
- Βοήθεια στο Σπίτι,
- Μονάδων Κοινωνικής Μέριμνας,
- Κέντρων Ημερήσιας Φροντίδας,
- Κέντρων για Α.Μ.Ε.Α.,
- ελληνικής γλώσσας στους μετανάστες,
- αναψυχής ατόμων με αναπηρία.

στ) Η υλοποίηση ή η συμμετοχή σε ολοκληρωμένα τοπικά σχέδια και προγράμματα για την εφαρμογή και ανάπτυξη πολιτικών προώθησης της απασχόλησης και της κοινωνικής ενσωμάτωσης διαφόρων κατηγοριών ανέργων και επαπειλούμενων με ανεργία εργαζομένων, καθώς και μέλη των οικογενειών αυτών.

ζ) Η προώθηση και ενίσχυση της επιχειρηματικότητας και υπηρεσιών επαγγελματικής κατάρτισης, με την ίδρυση και λειτουργία Κέντρων Επαγγελματικού Προσανατολισμού, Κέντρων Επαγγελματικής Κατάρτισης και Κέντρου Υποστήριξης της Τοπικής Οικονομίας.

2. Τομείς παιδείας στον οποίο περιλαμβάνεται, ιδίως:

α) η λειτουργία κέντρου δημιουργικής απασχόλησης παιδιών,

β) η λειτουργία πάρκου κυκλοφοριακής αγωγής.

3. Τομέας Περιβάλλοντος:

α) Η εκπόνηση τοπικών προγραμμάτων για την προστασία και αναβάθμιση του φυσικού, αρχιτεκτονικού και πολιτιστικού περιβάλλοντος, στο πλαίσιο των εθνικών και ευρωπαϊκών πολιτικών.

β) Η λειτουργία σφαγείων.

γ) Η παρακολούθηση του Προγράμματος Καθαρές Ακτές – Καθαρές Θάλασσες του Υπουργείου Περιβάλλοντος, Ενέργειας και Κλιματικής Αλλαγής.

δ) Η εκπόνηση και η υλοποίηση προγράμματος προστασίας αγρίων ζώων.

στ) Η λειτουργία εργαστηρίου για τον έλεγχο της ρύπανσης του δήμου.

ε) Η Δημιουργία και λειτουργία κέντρων περιβαλλοντικής εκπαίδευσης και πληροφόρησης.

στ) Η παρακολούθηση και υλοποίηση των προγραμμάτων «Καθαρές ακτές», «Γαλάζιες σημαίες» και λοιπών σχετικών προγραμμάτων.

Επιπρόσθετα, στους σκοπούς της επιχείρησης περιλαμβάνονται:

- Η οργάνωση δημοτικής συγκοινωνίας.
- Η εκπόνηση και εφαρμογή προγραμμάτων έρευνας και τεχνολογίας για την ανάπτυξη της περιοχής τους.
- Η εκπόνηση και εφαρμογή προγραμμάτων και πολιτικών προώθησης της απασχόλησης για την ανάπτυξη της περιοχής του Δήμου.
- Ο σχεδιασμός και υλοποίηση εθνικών και ευρωπαϊκών προγραμμάτων, καθώς και η συνεργασία με άλλους φορείς για τη συμμετοχή σε αυτά.

- ***Οργανισμός Πολιτισμού και Αθλητισμού Δήμου Νέας Προποντίδας***

Σκοπός του Νομικού Προσώπου, είναι η οργάνωση και η λειτουργία των κάτωθι υπηρεσιών με γνώμονα την καλύτερη εξυπηρέτηση των αναγκών των κατοίκων:

α) Στον τομέα του αθλητισμού:

1. Η διαχείριση αθλητικών εγκαταστάσεων, όπως δημοτικών και κοινοτικών γυμναστηρίων, αθλητικών κέντρων και δημοτικών και κοινοτικών χώρων άθλησης.
2. Η προώθηση και εφαρμογή προγραμμάτων ενίσχυσης μαζικού αθλητισμού και διοργάνωση αθλητικών εκδηλώσεων.

β) Στον τομέα του πολιτισμού:

1. Η ίδρυση και λειτουργία βιβλιοθηκών.
2. Η εφαρμογή πολιτικών για την ανάδειξη και προστασία του τοπικού πολιτισμού, η προβολή των πολιτιστικών αγαθών και των σύγχρονων πολιτιστικών έργων που παράγονται σε τοπικό επίπεδο, με τη δημιουργία πολιτιστικών και πνευματικών κέντρων, μουσείων, πινακοθηκών, κινηματογράφων και θεάτρων, φιλαρμονικών και σχολών διδασκαλίας μουσικής, σχολών χορού, ζωγραφικής, γλυπτικής κ.λ.π., καθώς και η μελέτη και εφαρμογή πολιτιστικών προγραμμάτων.
3. Η προστασία μουσείων, μνημείων, σπηλαίων, καθώς και αρχαιολογικών και ιστορικών χώρων της περιοχής και των εγκαταστάσεων αυτών.
4. Η διοργάνωση συναυλιών, θεατρικών παραστάσεων και άλλων πολιτιστικών εκδηλώσεων ή η συμμετοχή του σε αυτά.
5. Η προώθηση πολιτιστικών ανταλλαγών, σε εθνικό, ευρωπαϊκό και διεθνές επίπεδο, σύμφωνα με την κείμενη νομοθεσία.
6. Η ανάπτυξη του πολιτιστικού τουρισμού.

Επιπλέον, στους σκοπούς του Ν.Π. περιλαμβάνεται και η λειτουργία Παιδικού Δημοτικού Σταθμού στα Ν. Μουδανιά

Ειδικότερα για την επίτευξη του ανωτέρω σκοπού, αναλαμβάνονται ενδεικτικά οι εξής δράσεις:

Α. Ο ετήσιος προγραμματισμός των πολιτιστικών δραστηριοτήτων και εκδηλώσεων που πραγματοποιούνται στα όρια του Δήμου Νέας Προποντίδας και ο συντονισμός όλων των φορέων που εμπλέκονται σ' αυτές.

Β. Η οργάνωση και η συμμετοχή σε προγράμματα Εθνικά και Κοινοτικά.

Γ. Η διοργάνωση καλλιτεχνικών, πολιτιστικών, επιμορφωτικών και ψυχαγωγικών δραστηριοτήτων με σκοπό την καλλιέργεια, διαπαιδαγώγηση και ευαισθητοποίηση των κατοίκων και ιδιαίτερα την νεολαίας.

Δ. Η ανάδειξη και εκμετάλλευση των εγκαταστάσεων και υποδομών που υπάρχουν στο Δήμο (το Κλειστό Θέατρο, το Ανοιχτό Θέατρο, Μουσεία, εκθετήρια κ.λ.π.) μέσω διοργάνωσης αντίστοιχων εκδηλώσεων, φεστιβάλ επιστημονικών και καλλιτεχνικών ημερίδων.

Ε. Η μετάκληση και παρουσίαση συγκροτημάτων και θιάσων από την Ελλάδα και το εξωτερικό, οι πολιτιστικές ανταλλαγές με φορείς άλλων χωρών και η προσέγγιση της κουλτούρας και του πολιτισμού μας. Η προώθηση ανταλλαγών με ομογενειακές οργανώσεις και η καλλιέργεια δεσμών με τους απόδημους Έλληνες ιδίως αυτών που προέρχονται από περιοχές του Δήμου. Η μελέτη και παρουσίαση του πολιτισμού των αλησμόνητων πατρίδων, καθώς και η καλλιέργεια δεσμών με αυτές στο μέγιστο βαθμό.

Στ. Η θεσμοθέτηση βραβείων, υποτροφιών και λοιπών υλικών ή ηθικών αμοιβών προκειμένου να αναπτυχθούν δραστηριότητες, που προωθούν τους σκοπούς του νομικού αυτού προσώπου. Η αναζήτηση, μελέτη και ανάδειξη της τοπικής ιστορίας, του πολιτισμού, της παράδοσης του Δήμου και της ευρύτερης περιοχής.

Ζ. Η ανάληψη εκδοτικών πρωτοβουλιών και η χρηματοδότηση επιστημονικών ερευνών για ζητήματα που σχετίζονται με το σκοπό του Οργανισμού.

Η. Η καλλιέργεια του πνεύματος εθελοντισμού και η προώθηση της ερασιτεχνικής δημιουργίας των κατοίκων σε διάφορους τομείς. Ιδίως αναφέρονται η προστασία του περιβάλλοντος και η ανάδειξη οικολογικής συνείδησης, η οργάνωση υποδομής για την αποστολή ανθρωπιστικής βοήθειας σε ειδικές κοινωνικές ομάδες, καθώς και σε πληγέντες από θεομηνίες, καταστροφές, σεισμούς κ.λ.π.

Θ. Η συμμετοχή σε εκθέσεις, συνέδρια κ.λ.π. για την προώθηση του τουριστικού, αγροτικού και επιχειρηματικού χαρακτήρα του τόπου.

Για την επίτευξη των παραπάνω, δημιουργήθηκαν οι εξής τομείς:

<u>Ι) Τομέας Μουσικών Τεχνών.</u>

Ο τομέας Μουσικών Τεχνών αποτελείται από τα τμήματα:

1. Φιλαρμονικής, που υπάγονται:

α. Μπάντα.

β. Ορχήστρα εγχόρδων και πνευστών.

γ. Χορωδία.

δ. Μαντολινάτα

2. Δημοτικών Ωδείου, που υπάγονται οι σχολές:

α. θεωρητικής μουσικών και ανώτερων θεωρητικών.

β. Οργανικής μουσικής, που υπάγονται τα τμήματα: πιάνου, ακορντεόν - εγχόρδων (βιολιού, βιόλας, βιολοντσέλου, κοντραμπάσου) - κιθάρας, μαντολίνου λαϊκών παραδοσιακών οργάνων - πνευστών οργάνων (φλάουτο, όμποε, κουαρτίνο, κλαρίνο, φαγκότο, κορνέτα, φλυκόρνο, αλτικόρνο, τρομπόνι, ατίρο, ενφώνιο, μπάσσο, κόρνο σαξόφωνο, κάσα).

- κρουστών οργάνων.

- κλασσικής κιθάρας, τσέμπαλου και κρουστών (Φ.Ε.Κ. 760/τ. Β/19/10/99)

γ. Δραματικής απαγγελίας.

δ. Βυζαντινής μουσικής (Φ.Ε.Κ. 882/25.10.95).

ε. Σύνθεσης (Φ.Ε.Κ. 1032/12.11.96) στ.φωνητικής μουσικής.

ζ. Διεύθυνσης μπάντας, ορχήστρας, χορωδίας η. Χορού.

θ. Παιδαγωγικής σχολής μουσικής.

ι. Μουσικής προπαιδείας.

<u>ΙΙ) Τομέας Μορφωτικής – Πνευματικής Εξύψωσης.</u>

Ο τομέας μορφωτικής – πνευματικής εξύψωσης αποτελείται από τα τμήματα:

Βιβλιοθηκών.

Αναγνωστηρίων.

Ελεύθερου Ανοικτού Πανεπιστημίου.

Θεάτρου.

Πνευματικά Κέντρα.

Κινηματογραφικές λέσχες.

Νεανικών δραστηριοτήτων.

<u>ΙΙΙ) Τομέας Ιστορικού Αρχείου:</u>

α) ο εντοπισμός, η συγκέντρωση και η φύλαξη του αρχειακού υλικού που σώζεται η παράγεται ακόμα και σήμερα και περιέχει πολύτιμες μαρτυρίες για τη διοικητική, κοινωνική, οικονομική ιστορία του Δήμου Νέας Προποντίδας,

β) η εποπτεία, διάσωση, συντήρηση, καταγραφή, μικροφωτογράφηση, ταξινόμηση και ευρετηρίαση του αρχειακού υλικού και η διάθεση προς μελέτη όλων των δημοσίων και ιδιωτικών αρχείων, εγγράφων και χειρογράφων τα οποία αναφέρονται στην ιστορία και στην πολιτική κληρονομιά και σε ό,τι έχει σχέση με τη διοικητική, οικονομική και κοινωνική ζωή του Δήμου Νέας Προποντίδας.

γ) η συνεργασία με τις δημόσιες αρχές, την Εκκλησία, τα εκκλησιαστικά και άλλα ιδρύματα και άλλους φορείς για τη διάσωση του αρχειακού υλικού,

δ) η συνεργασία με τους κατόχους ιδιωτικών αρχείων, τα οποία παρουσιάζουν ιστορικό ενδιαφέρον,

ε) η προβολή αντικειμένων που σχετίζονται με την κοινωνική ζωή, την οικονομική κατάσταση, την πολιτιστική δραστηριότητα, τα ήθη και τα έθιμα των κατοίκων της περιοχής,

στ) η έκδοση μελετών, δοκιμίων και άλλων συγγραφικών έργων που πραγματεύονται θέματα σχετικά με τους κατοίκους ή με τον ίδιο το Δήμο Νέας Προποντίδας,

ζ) η παρακολούθηση, καταγραφή και αρχειοθέτηση των εκδόσεων που αφορούν τον Δήμο Νέας Προποντίδας και η δημιουργία βιβλιοθήκης με όλα τα βιβλία που κατά καιρούς έχουν εκδοθεί και αφορούν άμεσα ή έμμεσα το Δήμο Νέας Προποντίδας,

η) διοργάνωση εκθέσεων, διαλέξεων, ομιλιών και συναφών εκδηλώσεων,

θ) η συμμετοχή σε ερευνητικά προγράμματα σε συνεργασία με άλλους επιστημονικούς φορείς της ημεδαπής ή της αλλοδαπής,

ι) ο εμπλουτισμός με αγορά ή αποδοχή δωρεάς αρχειακού υλικού από τους κατόχους τους και ομοιότυπων αρχειακού υλικού που βρίσκονται σε ξένα κράτη ή οργανισμούς,

ια) κάθε άλλη δραστηριότητα που εξυπηρετεί το σκοπό του Αρχείου.

IV) Τομέας Λαογραφίας – Εικαστικών Τεχνών – Μουσείων.

V) Τομέας Δημοτικού Παιδικού Σταθμού Ν. Μουδανιών:

Η καθημερινή φύλαξη, φροντίδα, ημερήσια διατροφή, διαπαιδαγώγηση, συναισθηματική, ψυχοσωματική, κοινωνική ανάπτυξη των παιδιών, η προπαρασκευή τους για τη φυσική μετάβασή τους από την οικογενειακή ζωή στο σχολικό περιβάλλον.

VI) Τομέας Αθλητισμού.

Ο τομέας αθλητισμού αποτελείται από τα τμήματα:

Μαζικού αθλητισμού, που υπάγονται τα τμήματα:

α. Αθλητισμός- παιδί.

β. Αθλητισμός – γυναίκα.

γ. Παιδί – θάλασσα.

δ. Αθλητισμός – ώριμη ηλικία.

Αθλητισμού, που υπάγονται τα τμήματα:

α. Ναυταθλητισμός.

β. Ατομικά και ομαδικά αθλήματα.

3.3 Ανθρώπινο δυναμικό του Δήμου Νέας Προποντίδας και των Νομικών Προσώπων

Το συνολικό προσωπικό (όλων των σχέσεων εργασίας) του Δήμου και των νομικών του προσώπων ανέρχεται σε 429 υπαλλήλους (92 μόνιμοι, 149 ΙΔΑΧ και 188 ΙΔΟΧ & Συμβάσεις έργου), όπως αποτυπώνεται και στον πίνακα που ακολουθεί.

Ο αριθμός των υπαλλήλων που υπηρετούν στο Δήμο είναι πολύ μικρότερος από τον προβλεπόμενο αριθμό θέσεων στον ΟΕΥ.

Πίνακας 17 Προσωπικό Δήμου Νέας Προποντίδας & Νομικών Προσώπων

Σχέση εργασίας/ Εκπαιδευτική βαθμίδα	Μόνιμο Προσωπικό	Ιδιωτικού Δικαίου Αορίστου Χρόνου	Ιδιωτικού Δικαίου Ορισμένου Χρόνου & Συμβάσεις μίσθωσης έργου	Σύνολο
ΠΕ	38	23	18	79
ΤΕ	15	10	21	46
ΔΕ	28	58	29	115
ΥΕ	11	58	120	189
Σύνολο	92	149	188	429

Από τον παραπάνω πίνακα διαπιστώνουμε ότι το προσωπικό που υπηρετεί στο δήμο και στα νομικά πρόσωπα είναι στην πλειοψηφία του Δευτεροβάθμιας και Υποχρεωτικής εκπαίδευσης και ακολουθεί το προσωπικό Πανεπιστημιακής και Τεχνολογικής Εκπαίδευσης. Ένα άλλο σημαντικό στοιχείο είναι ότι ο Δήμος Νέας Προποντίδας καλύπτει τις ανάγκες του ως επί το πλείστον με προσωπικό ιδιωτικού δικαίου ορισμένου χρόνου και συμβάσεις μίσθωσης έργου, γεγονός που είναι επισφαλές για την εύρυθμη λειτουργία του φορέα. Η ενίσχυση του ανθρώπινου δυναμικού μέσω αποσπάσεων ή μετατάξεων με προσωπικό πανεπιστημιακής και τεχνολογικής εκπαίδευσης αποτελεί ένα κρίσιμο ζήτημα που πρέπει να αξιολογήσει η δημοτική αρχή.

Στη συνέχεια ακολουθούν πίνακες του προσωπικού ανά κατηγορία, κλάδο και νομικό πρόσωπο.

Πίνακας 18: Προσωπικό Δήμου Ν.Προποντίδας ανά κατηγορία και κλάδο

ΚΛΑΔΟΣ ΠΕ ΜΟΝΙΜΟΙ	
ΠΕ 1 Διοικητικών	11
ΠΕ 11 Πληροφορικής	2
ΠΕ 3 Πολιτικών Μηχανικών	9
ΠΕ 5 Ηλεκτρολόγων Μηχανικών	1
ΠΕ 6 Τοπογράφων Μηχανικών	2
ΠΕ 9 Γεωπόνων	2
ΠΕ Διεκπεραίωσης υποθέσεων πολιτών	5
ΠΕ Διοικητικού	1
ΠΕ Διοικητικού-Λογιστικού	1
ΠΕ Οικονομικού-Λογιστικού	1
Σύνολο θέσεων ΠΕ	**35**
ΚΛΑΔΟΣ ΤΕ ΜΟΝΙΜΟΙ	
ΤΕ 17 Οικονομικού-Λογιστικού	1
ΤΕ 3 Τεχνολόγων Πολιτικών Μηχανικών	5
ΤΕ 4 Τεχνολόγων Ηλεκτρολόγων Μηχανικών	1
ΤΕ 5 Τεχνολόγων Τοπογράφων Μηχανικών	1
ΤΕ Διεκπεραίωσης υποθέσεων πολιτών	4
ΤΕ Πληροφορικής	1
ΤΕ Φυσιοθεραπευτριών	1
Σύνολο θέσεων ΤΕ	**14**
ΚΛΑΔΟΣ ΔΕ ΜΟΝΙΜΟΙ	
ΔΕ 1 Διοικητικών	13
ΔΕ 15 Εισπρακτόρων	1
ΔΕ 2 Εποπτών καθαριότητας	2
ΔΕ 28 Χειριστών μηχανημάτων έργων	1
ΔΕ 29 Οδηγών απορριμματοφόρων και λεωφορείων	1

ΔΕ 29 Οδηγών αυτοκινήτων	5
ΔΕ 30 Τεχνιτών Υδραυλικών	2
ΔΕ Διεκπεραίωσης υποθέσεων πολιτών	1
ΔΕ Τεχνικών ειδικοτήτων	1
ΔΕ Βοηθών Βρεφοκόμων-Παιδοκόμων	1
Σύνολο θέσεων ΔΕ	**28**
ΚΛΑΔΟΣ ΥΕ ΜΟΝΙΜΟΙ	
ΥΕ 1 Κλητήρων, θυρωρών, γενικών καθηκόντων	1
ΥΕ 16 Εργατών/τριών καθαριότητας	6
ΥΕ 16 Κηπουρών	1
ΥΕ 16 Κηπουρών-εργατών καθαριότητας	1
ΥΕ Βοηθών μαγείρων	2
Σύνολο θέσεων ΥΕ	**11**

ΕΙΔΙΚΟΤΗΤΑ ΠΕ - ΙΔΑΧ	
ΠΕ Διοικητικών υπαλλήλων	4
ΠΕ Διοικητικού - Οικονομικού	1
ΠΕ Πολιτικών μηχανικών	1
ΠΕ Οικονομολόγων	4
ΠΕ Μηχανολόγων Μηχανικών	1
ΠΕ Νηπιαγωγών	6
ΠΕ Δικηγόρων με Έμμισθη Εντολή	1
Σύνολο Θέσεων ΙΔΑΧ – Ειδικοτήτων ΠΕ	**18**
ΕΙΔΙΚΟΤΗΤΑ ΤΕ - ΙΔΑΧ	
ΤΕ Διοικητικών υπαλλήλων	1
ΤΕ Διοικητικού-Λογιστικού	2
ΤΕ Διοικητικού - Οικονομικού	1
ΤΕ Νοσηλευτριών	1
ΤΕ Βρεφονηπιοκόμων	1
ΤΕ Φυσιοθεραπευτριών	2
ΤΕ Ηλεκτρολόγων	1
ΤΕ Πολιτικών Μηχανικών	1
Σύνολο Θέσεων ΙΔΑΧ – Ειδικοτήτων ΤΕ	**10**

ΕΙΔΙΚΟΤΗΤΑ ΔΕ - ΙΔΑΧ	
ΔΕ Διοικητικών υπαλλήλων	19
ΔΕ Διοικητικού – Λογιστικού	2
ΔΕ Ηλεκτρολόγων	1
ΔΕ Μαγείρων	2
ΔΕ Βοηθών Νηπιαγωγών	3
ΔΕ Βοηθών Βρεφοκόμων	3
ΔΕ Δενδροκηπουρών, δενδροκόμων, κηπουρών, ανθοκόμων	1
ΔΕ Εποπτών καθαριότητας	1
ΔΕ Οδηγών απορριμματοφόρων	1
ΔΕ Οδηγών αυτοκινήτων	5
ΔΕ Οδηγών φορτηγών-απορριμματοφόρων	1
ΔΕ Προγραμματιστών-Αναλυτών	1
ΔΕ Σχεδιαστών	1
ΔΕ Τεχν. Εργοδηγών	1
ΔΕ Τεχνιτών Υδραυλικών	3
ΔΕ Χειριστών μηχανημάτων έργων	2
ΔΕ Χειριστών Μ.Ε.	1
ΔΕ Καταμετρητών – Υδρομετρητών	1
ΔΕ Οδηγών	1
Σύνολο Θέσεων ΙΔΑΧ – Ειδικοτήτων ΔΕ	**50**
ΕΙΔΙΚΟΤΗΤΑ ΥΕ - ΙΔΑΧ	
ΥΕ Βοηθητικού Προσωπικού	3
ΥΕ Βοηθών κηπουρών	1
ΥΕ Βοηθών μαγείρων	1
ΥΕ Εργατών/τριών άρδευσης	5
ΥΕ Εργατών/τριών καθαριότητας	26
ΥΕ Καθαριστριών σχολικών μονάδων	10
ΥΕ Οικιακών βοηθών	2
ΥΕ Καταμετρητών	1
ΥΕ Καταμετρητών – Υδραυλικών	1
ΥΕ Φυλάκων – Εργατών	1
ΥΕ Εργατών – Γενικών καθηκόντων	1

Σύνολο Θέσεων ΙΔΑΧ – Ειδικοτήτων ΥΕ	**52**

ΕΙΔΙΚΟΤΗΤΑ ΠΕ – ΙΔΟΧ –ΣΥΜΒΑΣΗ ΈΡΓΟΥ	
ΠΕ Νομικής και Πολιτικών Επιστημών	1
Σύνολο Θέσεων– Ειδικοτήτων ΠΕ	**1**
ΕΙΔΙΚΟΤΗΤΑ ΔΕ – ΙΔΟΧ	
ΔΕ Οδηγών απορριμματοφόρων αυτοκινήτων	13
ΔΕ Χειριστών Μ.Ε.	4
Σύνολο Θέσεων– Ειδικοτήτων ΔΕ	**17**
ΕΙΔΙΚΟΤΗΤΑ ΥΕ – ΙΔΟΧ	
ΥΕ Εργατών/τριών καθαριότητας	56
ΥΕ Γενικών καθηκόντων	7
Σύνολο Θέσεων– Κλάδου ΥΕ	**63**

ΣΥΜΒΑΣΕΙΣ ΜΙΣΘΩΣΗΣ ΕΡΓΟΥ (ΣΜΕ)	
Σχολικές Καθαρίστριες	39
Σχολικοί Τροχονόμοι	10
Σύνολο Θέσεων-ΣΜΕ	**49**

Πηγή: Γραφείο προσωπικού, 2016

Πίνακας 18(α) Προσωπικό Οργανισμού Πολιτισμού & Αθλητισμού (ΟΠΑ)

ΚΛΑΔΟΣ ΠΕ ΜΟΝΙΜΟΙ	
ΠΕ Δασκάλων	1
ΠΕ Νηπιαγωγών	1
ΠΕ Καθηγητών Φυσικής Αγωγής	1
Σύνολο θέσεων ΠΕ	**3**

ΚΛΑΔΟΣ ΤΕ ΜΟΝΙΜΟΙ	
ΤΕ Βρεφονηπιοκόμων	1
Σύνολο θέσεων ΤΕ	**1**

ΕΙΔΙΚΟΤΗΤΑ ΠΕ - ΙΔΑΧ	
ΠΕ Διοικητικών	1
Σύνολο Θέσεων ΙΔΑΧ – Ειδικοτήτων ΠΕ	**1**

ΕΙΔΙΚΟΤΗΤΑ ΤΕ - ΙΔΑΧ	
ΤΕ Μουσικών	1
Σύνολο Θέσεων ΙΔΑΧ – Ειδικοτήτων ΤΕ	**1**
ΕΙΔΙΚΟΤΗΤΑ ΔΕ - ΙΔΑΧ	
ΔΕ Διοικητικών υπαλλήλων	1
Σύνολο Θέσεων ΙΔΑΧ – Ειδικοτήτων ΔΕ	**1**
ΕΙΔΙΚΟΤΗΤΑ ΥΕ - ΙΔΑΧ	
ΥΕ Καθαριότητας	3
Σύνολο Θέσεων ΙΔΑΧ – Ειδικοτήτων ΥΕ	**3**

ΕΙΔΙΚΟΤΗΤΑ ΠΕ – ΙΔΟΧ –ΣΥΜΒΑΣΗ ΈΡΓΟΥ	
ΠΕ Καθηγητών Φυσικής Αγωγής	7
Σύνολο Θέσεων– Ειδικοτήτων ΠΕ	**7**
ΕΙΔΙΚΟΤΗΤΑ ΠΕ/ΤΕ – ΙΔΟΧ	
ΠΕ/ΤΕ Μουσικών	13
Σύνολο Θέσεων– Ειδικοτήτων ΠΕ/ΤΕ	**13**
ΕΙΔΙΚΟΤΗΤΑ ΔΕ – ΙΔΟΧ	
Σύνολο Θέσεων– Ειδικοτήτων ΔΕ	**0**
ΕΙΔΙΚΟΤΗΤΑ ΥΕ – ΙΔΟΧ	
Σύνολο Θέσεων– Κλάδου ΥΕ	**0**

Πίνακας 18(β) Προσωπικό Κοινωφελούς Επιχείρησης Δήμου Ν.Προποντίδας (ΚΕΔΝΠ)

ΚΛΑΔΟΣ ΠΕ ΜΟΝΙΜΟΙ	
Σύνολο θέσεων ΠΕ	**0**
ΚΛΑΔΟΣ ΤΕ ΜΟΝΙΜΟΙ	
Σύνολο θέσεων ΤΕ	**0**

ΕΙΔΙΚΟΤΗΤΑ ΠΕ - ΙΔΑΧ	
ΠΕ Νηπιαγωγών	3
ΠΕ Ψυχολόγων	1
Σύνολο Θέσεων ΙΔΑΧ – Ειδικοτήτων ΠΕ	**4**

ΕΙΔΙΚΟΤΗΤΑ ΤΕ - ΙΔΑΧ	
Σύνολο Θέσεων ΙΔΑΧ – Ειδικοτήτων ΤΕ	**0**
ΕΙΔΙΚΟΤΗΤΑ ΔΕ - ΙΔΑΧ	
ΔΕ Υπαλλήλων Γραφείου	5
ΔΕ Βοηθός Ηλεκτρολόγου	1
Σύνολο Θέσεων ΙΔΑΧ – Ειδικοτήτων ΔΕ	**6**
ΕΙΔΙΚΟΤΗΤΑ ΥΕ - ΙΔΑΧ	
ΥΕ Εργατών Γενικών Καθηκόντων	2
Σύνολο Θέσεων ΙΔΑΧ – Ειδικοτήτων ΥΕ	**2**
ΕΙΔΙΚΟΤΗΤΑ ΠΕ – ΙΔΟΧ –ΣΥΜΒΑΣΗ ΈΡΓΟΥ	
ΠΕ Κοινωνικών Λειτουργών	3
ΠΕ Νηπιαγωγών	2
ΠΕ Εκπαιδευτικών	1
Σύνολο Θέσεων– Ειδικοτήτων ΠΕ	**6**
ΕΙΔΙΚΟΤΗΤΑ ΤΕ – ΙΔΟΧ	
ΤΕ Βρεφοκόμων	4
ΤΕ Νοσηλευτών/Νοσηλευτριών	2
ΤΕ Εκπαιδευτικών Η/Υ	1
Σύνολο θέσεων ΤΕ	**7**
ΕΙΔΙΚΟΤΗΤΑ ΔΕ – ΙΔΟΧ	
ΔΕ Οικογενειακών Βοηθών	2
ΔΕ Βοηθών Νοσηλευτών/Νοσηλευτριών	2
ΔΕ Υπαλλήλων Γραφείου	5
ΔΕ Βρεφοκόμων	1
ΔΕ Βοηθητικού Προσωπικού	1
ΔΕ Μαγείρων	1
Σύνολο Θέσεων– Ειδικοτήτων ΔΕ	**12**
ΕΙΔΙΚΟΤΗΤΑ ΥΕ – ΙΔΟΧ	
ΥΕ Εργατών Γεν.Καθηκόντων	4
ΥΕ Οικογενειακών Βοηθών	3
ΥΕ Καθαριστών	1
Σύνολο Θέσεων– Κλάδου ΥΕ	**8**

3.4. Υλικοτεχνικός εξοπλισμός του Δήμου Νέας Προποντίδας

Στους πίνακες που ακολουθούν αποτυπώνονται τα οχήματα που διαθέτει τόσο ο Δήμος Νέας Προποντίδας όσο και τα νομικά του πρόσωπα.

Πίνακας 19 Οχήματα Δήμου Νέας Προποντίδας

	ΜΗΧΑΝΗΜΑΤΑ ΕΡΓΟΥ		
Α/Α	**ΑΡ. ΚΥΚΛ/ΡΙΑΣ ΠΛΑΙΣΙΟΥ**	**ΤΥΠΟΣ-ΕΙΔΟΣ ΟΧΗΜΑΤΟΣ**	**ΕΡΓ. ΚΑΤΑΣΚΕΥΗΣ**
1.1	ΜΕ 112155	SWINGO 100 ΣΚΟΥΠΑ	KUBOTA
1.2	ΜΕ 116961	ICCID ΣΚΟΥΠΑ	KUBOTA
1.3	ΜΕ 116962	ICCID ΣΚΟΥΠΑ	KUBOTA
1.4	ΜΕ 116963	ICCID ΣΚΟΥΠΑ	KUBOTA
1.5	ΜΕ 116964	ICCID ΣΚΟΥΠΑ	KUBOTA
1.6	ΜΕ 116965	ICCID ΣΚΟΥΠΑ	KUBOTA
1.7	ΜΕ 48417	CAT 140G ΓΚΡΕΥΝΤΕΡ	CATERPILAR
1.8	ΜΕ 55987	400SV -ΣΚΟΥΠΑ	DULEVO ΜΗΧ. ΒΛΑΒΗ ΠΡΟΣ ΑΠΟΣΥΡΣΗ
1.9	ΜΕ 56978	3SX-4 JCB-ΕΚΣΚΑΦΕΑΣ	JCB
1.10	ΜΕ 56979	WB93R-2 ΕΚΣΚΑΦΕΑΣ	KOMATSU
1.11	ΜΕ 66857	950 ΦΟΡΤΩΤΗΣ	CATERPILAR
1.12	ΜΕ 87259	AK 1400 NISAN ΚΑΛΑΘΟΦΟΡΟ	NISAN
1.13	ΜΕ 106156	3CXC5 ΕΚΣΚΑΦΕΑΣ	JCB
1.14	ΜΕ 112172	970.27 MERCEDES	MERCEDES

1.15	ΜΕ 48449	140G ΓΚΡΕΥΝΤΕΡ	CARERPILAR
1.16	ΜΕ 54921	MKAS-120X220 ΓΕΩΡΓΙΚΟΣ ΕΛΚΥΣΤΗΡΑΣ ΑΚΤΟΚΑΘΑΡΙΣΤΗΣ	ZETOR
1.17	ΜΕ 63457	L 508DG-AK ΚΑΛΑΘΟΦΟΡΟ	MERCEDES
1.18	ΜΕ 63484	ABIENTE C ΠΟΛΥΜΗΧΑΝΗΜΑ	FOREDIL-MACCHINE
1.19	ΜΕ 69685	120H-ES ΓΚΡΕΥΝΤΕΡ	CATERPILAR
1.20	ΜΕ 85569	K10-S ΚΑΛΑΘΟΦΟΡΟ	MERCEDES
1.21	ΜΕ 85578	IIVECO-400SA ΣΚΟΥΠΑ	DULEVO
1.22	ΜΕ 97049	226B - ΔΙΑΒΟΛΑΚΙ	CATERPILAR
1.23	ΑΝΕΥ	ΤΡΕΫΛΟΡ ΜΕΤΑΦΟΡΑΣ ΜΗΧΑΝΗΜΑΤΩΝ ΕΡΓΟΥ	ΑΝΕΥ
ΑΠΟΡΡΙΜΜΑΤΟΦΟΡΑ			
2.1	ΚΗΥ 3399	FA 2105PH400 ΑΠΟΡΙΜΑΤΟΦΟΡΟ	DAF ΣΕ ΔΙΑΔΙΚΑΣΙΑ ΑΠΟΣΥΡΣΗΣ
2.2	ΚΗΥ 3467	ATECO1523 ΑΠΟΡΙΜΑΤΟΦΟΡΟ	MERCEDES
2.3	ΚΗΙ 1125	18264 ΑΠΟΡΙΜΑΤΟΦΟΡΟ	MAN
2.4	ΚΗΙ 1124	1823K ΑΠΟΡΙΜΑΤΟΦΟΡΟ	MERCEDES
2.5	ΚΗΙ 1106	1823K ΑΠΟΡΙΜΑΤΟΦΟΡΟ	MERCEDES
2.6	ΚΗΥ 3487	1523 ΑΠΟΡΙΜΑΤΟΦΟΡΟ	MERCEDES
2.7	ΚΗΥ 3353	FA2305 ΑΠΟΡΙΜΑΤΟΦΟΡΟ	DAF

2.8	ΚΗΙ 9473	ATECO ΑΠΟΡΙΜΑΤΟΦΟΡΟ	MERCEDES
2.9	ΚΗΙ 9479	95053 ΑΠΟΡΙΜΑΤΟΦΟΡΟ	MERCEDES
2.10	ΚΗΙ 9481	95060 ΑΠΟΡΙΜΑΤΟΦΟΡΟ	MERCEDES
2.11	ΚΗΙ 9471 (ΤΡΑΚΤΟΡΑΣ ΕΠΙΚΑΘΗΜΕΝΟΥ)	ACTROS ΑΠΟΡΙΜΑΤΟΦΟΡΟ	MERCEDES
2.12	ΚΗΙ 9471 (ΚΑΡΟΤΣΑ ΕΠΙΚΑΘΗΜΕΝΟΥ)		ΟΤΟΚΑΡ
2.13	ΚΗΙ 9495	26314 ΑΠΟΡΙΜΑΤΟΦΟΡΟ	MAN
2.14	ΚΗΙ 9412	1823K ΑΠΟΡΙΜΑΤΟΦΟΡΟ	MERCEDES
2.15	ΚΗΙ 9413	1823K ΑΠΟΡΙΜΑΤΟΦΟΡΟ	MERCEDES
2.16	ΚΗΙ 1131	18284 ΑΠΟΡΙΜΑΤΟΦΟΡΟ	MAN
2.17	ΚΗΥ 3435	ΑΠΟΡΙΜΑΤΟΦΟΡΟ	MERCEDES
2.18	ΚΗΗ 5063	26293 ΑΠΟΡΙΜΑΤΟΦΟΡΟ	MAN
2.19	ΚΗΥ 3386	FA2300 ΑΠΟΡΙΜΑΤΟΦΟΡΟ	DAF ΑΚΙΝΗΤΟ ΠΡΟΣ ΑΠΟΣΥΡΣΗ
2.20	ΚΗΥ 3387	FA2300 ΑΠΟΡΙΜΑΤΟΦΟΡΟ	DAF ΑΚΙΝΗΤΟ ΠΡΟΣ ΑΠΟΣΥΡΣΗ
2.21	ΝΑΝ 4967	991200/K38 ΑΠΟΡΙΜΑΤΟΦΟΡΟ	STAYER ΠΡΟΣ ΝΟΜΙΜΟΠΟΙΗΣΗ

2.22	ΚΗΗ 6742	1824Κ ΑΠΟΡΙΜΑΤΟΦΟΡΟ	MERCEDES
2.23	ΚΗΗ 6777	TGA MAN ΑΠΟΡΙΜΑΤΟΦΟΡΟ	MAN
2.24	ΚΗΗ 6778	IVECO ΑΠΟΡΙΜΑΤΟΦΟΡΟ	IVECO
ΕΠΙΒΑΤΙΚΑ –ΜΙΚΡΑ ΦΟΡΤΗΓΑ-ΗΜΙΦΟΡΤΗΓΑ-ΠΥΡΟΣΒΕΣΤΙΚΑ			
3.1	ΚΗΙ 1130	L200 ΗΜΙΦΟΡΤΗΓΟ	MITSUBITSI
3.2	ΚΗΙ 1136	B2500 ΗΜΙΦΟΡΤΗΓΟ	MAZDA
3.3	ΚΗΙ 9430	D-MAX3000 ΗΜΙΦΟΡΤΗΓΟ 4Χ4	ISUZU
3.4	ΚΗΙ 9490	NIVA –ΤΖΙΠ 4Χ4	LADA
3.5	ΝΖΙ 6729	ΗΜΙΦΟΡΤΗΓΟ 4Χ4	TOUOTA
3.6	ΚΗΙ 1101	GRAND VITARA ΤΖΙΠ 4Χ4	SUZUKI
3.7	ΚΗΙ 1160	FABIA ΕΠΙΒΑΤΙΚΟ	SKODA
3.8	ΚΗΙ 1155	B2500 ΗΜΙΦΟΡΤΗΓΟ	MAZDA
3.9	ΚΗΙ 9480	ALTO ΕΠΙΒΑΤΙΚΟ	SUZUKI
3.10	ΜΟ 1117	DATSUN ΗΜΙΦΟΡΤΗΓΟ	NISAN ΠΡΟΣ ΑΠΟΣΥΡΣΗ
3.11	ΚΗΙ 9441	PICK UP 1.9DLX ΗΜΙΦΟΡΤΗΓΟ	SKODA
3.12	ΚΗΙ 1138	B2500 ΗΜΙΦΟΡΤΗΓΟ	MAZDA
3.13	ΚΗΙ 1102	PICK UP LXI ΗΜΙΦΟΡΤΗΓΟ	SKODA ΠΡΟΣ ΑΠΟΣΥΡΣΗ
3.14	ΚΗΙ 9436	DOBLO KARGO ΗΜΙΦΟΤΡΗΓΟ	FIAT

3.15	ΚΗΗ 5089	PUNTO ΕΠΙΒΑΤΙΚΟ	FIAT
3.16	ΚΗΙ 9437	PUNTO ΕΠΙΒΑΤΙΚΟ	FIAT
3.17	ΚΗΙ 9437	PUNTO ΕΠΙΒΑΤΙΚΟ	FIAT
3.18	ΝΖΚ 2154	PUNTO ΕΠΙΒΑΤΙΚΟ	FIAT
3.19	ΧΚΗ 3262	ΗΜΙΦΟΡΤΗΓΟ	VOLKSWAGEN Δ.Ε.Υ.Α.Κ.
3.20	ΧΚΗ 3260	ΗΜΙΦΟΡΤΗΓΟ	OPEL Δ.Ε.Υ.Α.Κ.
3.21	ΝΖΙ 6444	ΕΠΙΒΑΤΙΚΟ	ΚΙΑ SPORTAGE Δ.Ε.Υ.Α.Κ.
ΦΟΡΤΗΓΑ			
4.1	ΑΝΕΥ	ML 150E18 ΦΟΡΤΗΓΟ	IVECO ΑΚΙΝΗΣΙΑ
4.2	ΚΗΥ 3485	190E 30W ΦΟΡΤΗΓΟ	IVECO
4.3	ΧΚΗ 8384	ΦΟΡΤΗΓΟ ΜΕΤΦΟΡΑΣ ΚΑΔΩΝ	MAN
4.4	ΚΗΙ 9478	3243 ΦΟΡΤΗΓΟ	MERCEDES
4.5	ΧΚΜ 6893	ΦΟΡΤΗΓΟ	MERCEDES
4.6	ΧΟ 7427	2232 ΦΟΡΤΗΓΟ	MERCEDES ΠΡΟΣ ΑΠΟΣΥΡΣΗ
4.7	ΧΚΜ 9120	LP 1013 ΦΟΡΤΗΓΟ	MERCEDES
4.8	ΧΚΗ 6592	ΦΟΡΤΗΓΟ ΜΕΤΦΟΡΑΣ ΚΑΔΩΝ	MERCEDES
4.9	ΚΗΙ 1184	210D ΦΟΡΤΗΓΟ	MERCEDES
4.10	ΚΗΥ 3382	LPKO1519 ΦΟΡΤΗΓΟ ΚΑΛΑΘΟΦΟΡΟ	MERCEDES
4.1	ΝΒΥ 4501	ΦΟΡΤΗΓΟ	MERCEDES

1			
4.12	ΚΗΥ 3490	MP190E 30W ΦΟΡΤΗΓΟ	IVECO
4.13	ΚΗΗ 5071	1131 ΦΟΡΤΗΓΟ	MERCEDES
4.14	ΚΗΥ 3389	813 ΦΟΡΤΗΓΟ	MERCEDES
4.15	ΚΗΙ 9483	18232 ΦΟΡΤΗΓΟ ΜΕΤΑΦΟΡΑΣ ΚΑΔΩΝ	MAN
4.16	ΚΗΙ 9488	914Κ ΦΟΡΤΗΓΟ ΓΕΡΑΝΟΦΟΡΟ	MERCEDES
4.17	ΚΗΥ 3406	1314 ΦΟΡΤΗΓΟ	MERCEDES
4.18	ΚΗΙ 1156	ΦΟΡΤΗΓΟ WERKE AG	FORD Δ.Ε.Υ.Α.Κ.
ΛΕΩΦΟΡΕΙΑ			
5.1	ΚΗΥ 3466	100Ε 18Μ/Ρ ΛΕΩΦΟΡΕΙΟ	FIAT-IVECO
5.2	ΚΗΙ 9455	ΛΕΩΦΟΡΕΙΟ	MERCEDES
5.3	ΚΗΙ 9489	TRANZIT (130-TFCFL) ΛΕΩΦΟΡΕΙΟ	FORD
5.4	ΚΗΙ 9484	VOLVO B7R 4X2 310/99	VOLVO
ΓΕΩΡΓΙΚΟΙ ΕΛΚΥΣΤΗΡΕΣ			
6.1	ΧΛ 57145	180 90 DT/1 ΓΕΩΡΓΙΚΟΣ ΕΛΚΥΣΤΗΡΑΣ	FIAT
6.2		ΧΛΟΟΚΟΠΤΙΚΟ ΠΑΡΚΩΝ	JOHN DEAR 4200 ΑΚΙΝΗΤΟ ΛΟΓΩ ΒΛΑΒΗΣ
ΜΟΤΟΣΥΚΛΕΤΕΣ			
7.1	ΧΚΗ 4403	ΤΡΙΚΥΚΛΟ 1709	PIAGIO

		ΜΟΤΟΣΥΚΛΕΤΑ	
7.2	ΧΚΤ 329	XR 150 ΜΟΤΟΣΥΚΛΕΤΑ	YAMAHA
7.3	ΧΚΤ 330	PIAGIO ΜΟΤΟΣΥΚΛΕΤΑ	PIAGIO
7.4	ΧΚΤ 331	WVCM ΜΟΤΟΣΥΚΛΕΤΑ	SUZUKI
7.5	ΟΚΝ 1501	C50 ΜΟΤΟΣΥΚΛΕΤΑ	HONDA
7.6	ΧΚΤ 105	151 ΤΡΙΚΥΚΛΗ ΜΟΤΟΣΥΚΛΕΤΑ	KWANG YANG

Από τον πίνακα που προηγήθηκε διαπιστώνουμε ότι ο Δήμος Νέας Προποντίδας διαθέτει επάρκεια σε μηχανολογικό εξοπλισμό καλύπτοντας σε μεγάλο ποσοστό όλα τα είδη των οχημάτων που απαιτούνται για τις λειτουργικές ανάγκες του Δήμου.

Πίνακας 20 Τεχνολογικός Εξοπλισμός

ΤΗΛΕΦΩΝΙΚΑ ΚΕΝΤΡΑ	4 τηλεφωνικά κέντρα SYZEFXIS	
ΓΡΑΜΜΕΣ ISDN – PSTN	50	
ΛΟΓΙΣΜΙΚΟ ΑΥΤΟΜΑΤΙΣΜΟΥ ΓΡΑΦΕΙΟΥ		
ΠΡΟΣΒΑΣΗ ΙΝΤΕΡΝΕΤ	Ίντερνετ SYZEFXIS SDSL 2Mbps X 4 20 ADSL	
ΗΛΕΚΤΡΟΝΙΚΟ ΠΡΩΤΟΚΟΛΛΟ	1	
ΗΥ - SERVERS		
Λειτουργικό Σύστημα	Windows XP	90
	Windows 7 Windows 8	60 20
Windows 2010 Server Windows 2003 Server	1 2	
ΕΚΤΥΠΩΤΕΣ – ΦΩΤΟΑΝΤΙΓΡΑΦΙΚΑ - ΦΑΞ		
ΕΚΤΥΠΩΤΕΣ	90	
ΦΩΤΟΑΝΤΙΓΡΑΦΙΚΑ	35	
ΦΑΞ	30	
ΔΙΚΤΥΟ		
FIREWALLS	1	
PROXY SERVERS	1	
ΑΣΥΡΜΑΤΑ LINKS	10	
ΕΦΑΡΜΟΓΕΣ ΔΙΑΧΕΙΡΙΣΗΣ ΔΙΚΤΥΟΥ		
Βάσεις δεδομένων	Oracle 9 (1)	

	MySQL (1)
Πληροφοριακά Συστήματα	Ολοκληρωμένο Σύστημα Διπλογραφικής Λογιστικής/Εσόδων Διαχείριση Δημοτολογίου Ηλεκτρονικό Πρωτόκολλο Διαχείριση Έργων Διαχείριση Προσωπικού και Μισθοδοσίας Διαχείριση προστίμων ΚΟΚ Διαχείριση Δημοτικού Φόρου Διαχείριση ΤΑΠ Διαχείριση Κοιμητηρίων Διαχείριση Ύδρευσης & Αποχέτευσης
Διασύνδεση με άλλες πηγές δεδομένων	Σύστημα άντλησης Οφειλετών, Υπ. Οικονομικών Κόμβος Διαλειτουργικότητας, Γενικό λογιστήριο του Κράτους Εθνικό Δημοτολόγιο, Υπουργείο Εσωτερικών
Ευρωπαϊκά Προγράμματα	

Επάρκεια επίσης παρουσιάζει και ο τεχνολογικός εξοπλισμός του Δήμου.

Στη συνέχεια αποτυπώνεται ο τεχνικός και τεχνολογικός εξοπλισμός των νομικών προσώπων του Δήμου

Πίνακας 21 Εξοπλισμός ΔΕΥΑ

Τεχνικός Εξοπλισμός

ΟΧΗΜΑΤΑ ΔΕΥΑ

ΟΧΗΜΑ-ΜΗΧΑΝΗΜΑ	ΜΑΡΚΑ	ΕΙΔΟΣ ΟΧΗΜΑΤΟΣ	ΗΜΕΡΟΜΗΝΙΑ ΑΔΕΙΑΣ
ΝΖΙ 6444	KIA SPORTAGE	Επιβατικό	19/03/2007
ΧΚΗ 3260	OPEL	Φορτηγό	11/02/2004
ΧΚΗ 3262	VOLKS WAGEN	Φορτηγό	11/02/2004
ΚΗΙ 1156	FORD WERKE	Φορτηγό	02/07/2003

Τεχνολογικός Εξοπλισμός

ΤΗΛΕΦΩΝΙΚΑ ΚΕΝΤΡΑ	0

ΓΡΑΜΜΕΣ ISDN – PSTN	1. 2399023108 -Αντλ. Λυμάτων Καλλικράτειας (ADSL) 2. 2399063188 -Αντλ. Λυμάτων Ηράκλειας (ADSL) 3. 2399023188 -Αντλ. Λυμάτων Αγίου Παύλου (ADSL) 4. 2399022580 -ΕΕΛ Καλλικράτειας (ADSL)
ΛΟΓΙΣΜΙΚΟ ΑΥΤΟΜΑΤΙΣΜΟΥ ΓΡΑΦΕΙΟΥ	0
ΠΡΟΣΒΑΣΗ ΙΝΤΕΡΝΕΤ	1. 2399023108 -Αντλ. Λυμάτων Καλλικράτειας (ADSL, OTE 24Mbps) 2. 2399063188 -Αντλ. Λυμάτων Ηράκλειας (ADSL, OTE 24Mbps) 3. 2399023188 -Αντλ. Λυμάτων Αγίου Παύλου (ADSL, OTE 24Mbps) 4. 2399022580 -ΕΕΛ Καλλικράτειας (ADSL, OTE 24Mbps) 5. 6985172108 -Γεώτρηση ΕΣΠΑ αγρ. 0245 (Internet On The Go AnyWay 5GB) 6. 6985172109 -Γεώτρηση ΕΣΠΑ αγρ. 0100 (Internet On The Go AnyWay 5GB) 7. 6985172110 -Γεώτρηση ΕΣΠΑ αγρ. 0729 (Internet On The Go AnyWay 5GB) 8. 6985172111 -Γεώτρηση ΕΣΠΑ αγρ. 2697 (Internet On The Go AnyWay 5GB) 9. 6985172112 -Γεώτρηση ΕΣΠΑ αγρ. 1726 (Internet On The Go AnyWay 5GB) 10. 6985172113 -Γεώτρηση ΕΣΠΑ αγρ. 0135 (Internet On The Go AnyWay 5GB) 11. 6985172114 -Γεώτρηση ΕΣΠΑ αγρ. 2892 (Internet On The Go AnyWay 5GB) 12. 6972291162 -JetOil στο Λάκκωμα (Internet On The Go AnyWay GB) 13. 6981307088 -2 νέες στρόγγυλες δεξαμενές ύδρευσης Καλλικράτειας (Internet On The Go AnyWay GB) 14. 6980253474 –Δεξαμενή Μύλος Γωνιά (Internet On The Go AnyWay GB) 15. 6971893447 (θέλει νέα κάρτα SIM) 16. 6972291027 (θέλει νέα κάρτα SIM) 17. 6972275760 (κάρτα SIM σε στοκ) 18. 6972883762 (θέλει νέα κάρτα SIM) 19. 6972291174 –Παλιά στρόγγυλη δεξαμενή

	ύδρευσης Καλλικράτειας (θέλει νέα κάρτα SIM) Η πρόσβαση στο διαδίκτυο στις γραμμές 1 έως και 19 εξυπηρετεί αποκλειστικά την αμφίδρομη μετάδοση δεδομένων καλής – κακής λειτουργίας ηλεκτρομηχανολογικού εξοπλισμού. Οι λογαριασμοί των αριθμών αυτών θα πρέπει να αποπληρώνονται μηνιαίως ώστε να μην κόβεται η επικοινωνία από απλήρωτους λογαριασμούς.	
ΗΛΕΚΤΡΟΝΙΚΟ ΠΡΩΤΟΚΟΛΛΟ	1	
ΗΥ – SERVERS		
Λειτουργικό Σύστημα	Windows XP 6τεμ	Windows 7 3τεμ
WIN SERVER 2003 SPZ	1	
ΕΚΤΥΠΩΤΕΣ – ΦΩΤΟΑΝΤΙΓΡΑΦΙΚΑ – ΦΑΞ		
ΕΚΤΥΠΩΤΕΣ	4	
ΦΩΤΟΑΝΤΙΓΡΑΦΙΚΑ	3	
ΦΑΞ	1	
ΔΙΚΤΥΟ		
FIREWALLS	0	
PROXY SERVERS	0	
ΑΣΥΡΜΑΤΑ LINKS	0	
ΕΦΑΡΜΟΓΕΣ ΔΙΑΧΕΙΡΙΣΗΣ ΔΙΚΤΥΟΥ	0	
Βάσεις δεδομένων	ORACLE	
Πληροφοριακά Συστήματα	OTS	

Πίνακας 22 Εξοπλισμός Δημοτικών Επιχειρήσεων

Τεχνικός Εξοπλισμός

ΟΧΗΜΑΤΑ Δημοτικών Επιχειρήσεων

ΟΧΗΜΑ-ΜΗΧΑΝΗΜΑ	ΜΑΡΚΑ	ΕΙΔΟΣ ΟΧΗΜΑΤΟΣ	ΗΜΕΡΟΜΗΝΙΑ ΑΔΕΙΑΣ
ZHT6359	OPEL ASTRA	ΙΧ Επιβατικό	03/07/2002
NZZ2497	OPEL ASTRA	ΙΧ Επιβατικό	11/03/2002
ΜΕ63457	MERCEDES	Μηχάνημα έργου	
XKH8384	MAN	Φορτηγό	

Τεχνολογικός Εξοπλισμός

ΤΗΛΕΦΩΝΙΚΑ ΚΕΝΤΡΑ	1	
ΓΡΑΜΜΕΣ ISDN – PSTN	2	
ΛΟΓΙΣΜΙΚΟ ΑΥΤΟΜΑΤΙΣΜΟΥ ΓΡΑΦΕΙΟΥ	MS OFFICE	
ΠΡΟΣΒΑΣΗ ΙΝΤΕΡΝΕΤ	ISDN OTE 24 Mbps	
ΗΛΕΚΤΡΟΝΙΚΟ ΠΡΩΤΟΚΟΛΛΟ	ΟΧΙ	
ΗΥ - SERVERS		
Λειτουργικό Σύστημα	Windows XP Professional	6
	Windows 7	5
SERVER POWER EDGE T110	1	
ΕΚΤΥΠΩΤΕΣ – ΦΩΤΟΑΝΤΙΓΡΑΦΙΚΑ - ΦΑΞ		
ΕΚΤΥΠΩΤΕΣ	10	
ΦΩΤΟΑΝΤΙΓΡΑΦΙΚΑ	2	
ΦΑΞ	10	
ΔΙΚΤΥΟ		
FIREWALLS	0	
PROXY SERVERS	0	
ΑΣΥΡΜΑΤΑ LINKS	0	
ΕΦΑΡΜΟΓΕΣ ΔΙΑΧΕΙΡΙΣΗΣ ΔΙΚΤΥΟΥ	0	
Βάσεις δεδομένων	ORACLE	
Πληροφοριακά Συστήματα	Ολοκληρωμένο Σύστημα Λογιστικής ΚΕΦΑΛΑΙΟ ALTEC, Διπλογραφικό ΟΤΣ ΠΛΗΡΟΦΟΡΙΑΚΑ ΣΥΣΤΗΜΑΤΑ	

Πίνακας 23 Εξοπλισμός Νομικών Προσώπων

ΤΗΛΕΦΩΝΙΚΑ ΚΕΝΤΡΑ	ΟΤΕ
ΓΡΑΜΜΕΣ ISDN – PSTN	ΓΡΑΜΜΕΣ 11
ΛΟΓΙΣΜΙΚΟ ΑΥΤΟΜΑΤΙΣΜΟΥ ΓΡΑΦΕΙΟΥ	MS OFFICE & OPEN OFFICE
ΠΡΟΣΒΑΣΗ ΙΝΤΕΡΝΕΤ	SYZEFXIS SDSL 2Mbps
ΗΛΕΚΤΡΟΝΙΚΟ ΠΡΩΤΟΚΟΛΛΟ	ΟΧΙ

HY - SERVERS		
Λειτουργικό Σύστημα	Windows 7, Windows XP	9 HY
Συμπληρώνετε τύπο των servers	ΔΕΝ ΕΧΟΥΜΕ	
ΕΚΤΥΠΩΤΕΣ – ΦΩΤΟΑΝΤΙΓΡΑΦΙΚΑ - ΦΑΞ		
ΕΚΤΥΠΩΤΕΣ	4	
ΦΩΤΟΑΝΤΙΓΡΑΦΙΚΑ	3	
ΦΑΞ	2	
ΔΙΚΤΥΟ		
FIREWALLS	0	
PROXY SERVERS	0	
ΑΣΥΡΜΑΤΑ LINKS	0	
ΕΦΑΡΜΟΓΕΣ ΔΙΑΧΕΙΡΙΣΗΣ ΔΙΚΤΥΟΥ	0	
Βάσεις δεδομένων	0	
Πληροφοριακά Συστήματα	1. Ολοκληρωμένο Σύστημα Λογιστικής Δημοσίου/ Εσόδων - Εξόδων (OTS). 2. Ολοκληρωμένο Σύστημα Μισθοδοσίας (OTS). 3. Πρόγραμμα διαχείρισης Ωδείων (Odeon). 4. Πρόγραμμα διαχείρισης Βιβλίων για τις βιβλιοθήκες μας (Access).	

3.5 Οικονομικά στοιχεία

ΕΝΤΥΠΟ ΕΠ_6 ΟΙΚΟΝΟΜΙΚΑ ΣΤΟΙΧΕΙΑ				
ΕΣΟΔΑ				
0	ΤΑΚΤΙΚΑ ΕΣΟΔΑ	**2012**	**2013**	**2014**
01	ΠΡΟΣΟΔΟΙ ΑΠΟ ΤΗΝ ΑΚΙΝΗΤΗ ΠΕΡΙΟΥΣΙΑ	914.743,81	744582,03	390740,71
02	ΠΡΟΣΟΔΟΙ ΑΠΟ ΤΗΝ ΚΙΝΗΤΗ ΠΕΡΙΟΥΣΙΑ	36.555,95	75768,23	95832,67
03	ΕΣΟΔΑ ΑΠΟ ΑΝΤΑΠΟΔΟΤΙΚΑ ΤΕΛΗ ΚΑΙ ΔΙΚΑΙΩΜΑΤΑ	8328833,35	8431498,00	7580257,13
04	ΕΣΟΔΑ ΑΠΟ ΛΟΙΠΑ ΤΕΛΗ, ΔΙΚΑΙΩΜΑΤΑ ΚΑΙ ΠΑΡΟΧΗ ΥΠΗΡΕΣΙΩΝ	737341,99	734596,68	808616,70
05	ΦΟΡΟΙ ΚΑΙ ΕΙΣΦΟΡΕΣ	51089,56	68851,03	33664,75
06	ΕΣΟΔΑ ΑΠΟ ΕΠΙΧΟΡΗΓΗΣΕΙΣ ΓΙΑ ΛΕΙΤΟΥΡΓΙΚΕΣ ΔΑΠΑΝΕΣ	4886567,81	4593979,05	4765615,11
07	ΛΟΙΠΑ ΤΑΚΤΙΚΑ ΕΣΟΔΑ	149555,35	66305,00	26350,00
	ΓΕΝΙΚΟ ΣΥΝΟΛΟ ΤΑΚΤΙΚΩΝ ΕΣΟΔΩΝ	***15104687,82***	***14715580,01***	***13701077,07***
1	ΕΚΤΑΚΤΑ ΕΣΟΔΑ	4538687,98	13266829,11	9928591,93
11	ΕΣΟΔΑ ΑΠΟ ΕΚΠΟΙΗΣΗ ΚΙΝΗΤΗΣ ΚΑΙ ΑΚΙΝΗΤΗΣ ΠΕΡΙΟΥΣΙΑΣ	143537		
12	ΕΠΙΧΟΡΗΓΗΣΕΙΣ ΓΙΑ ΚΑΛΥΨΗ ΛΕΙΤΟΥΡΓΙΚΩΝ ΔΑΠΑΝΩΝ	127973,22	6439740,59	1770521,94
13	ΕΠΙΧΟΡΗΓΗΣΕΙΣ ΓΙΑ ΕΠΕΝΔΥΤΙΚΕΣ ΔΑΠΑΝΕΣ	3863786,65	6381000,78	7802505,70
14	ΔΩΡΕΕΣ – ΚΛΗΡΟΝΟΜΙΕΣ – ΚΛΗΡΟΔΟΣΙΕΣ			
15	ΠΡΟΣΑΥΞΗΣΕΙΣ – ΠΡΟΣΤΙΜΑ – ΠΑΡΑΒΟΛΑ	351275,74	351317,79	297279,92
16	ΛΟΙΠΑ ΕΚΤΑΚΤΑ ΕΣΟΔΑ	52115,37	94769,95	58284,37
	ΓΕΝΙΚΟ ΣΥΝΟΛΟ ΕΚΤΑΚΤΩΝ ΕΣΟΔΩΝ	***4538687,98***	***13266829,11***	***9928591,93***
2	ΕΣΟΔΑ ΠΑΡΕΛΘΟΝΤΩΝ ΟΙΚΟΝΟΜΙΚΩΝ ΕΤΩΝ (ΠΟΕ) ΠΟΥ ΘΑ ΒΕΒΑΙΩΘΟΥΝ ΓΙΑ ΠΡΩΤΗ ΦΟΡΑ	642514,57	738220,16	834031,92
21	ΕΣΟΔΑ Π.Ο.Ε. ΤΑΚΤΙΚΑ	642514,57	738220,16	834031,92
22	ΕΣΟΔΑ Π.Ο.Ε. ΕΚΤΑΚΤΑ			
	ΓΕΝΙΚΟ ΣΥΝΟΛΟ ΕΣΟΔΩΝ ΠΑΡΕΛΘΟΝΤΩΝ ΟΙΚΟΝΟΜΙΚΩΝ ΕΤΩΝ (ΠΟΕ)	***642514,57***	***738220,16***	***834031,92***
3	ΕΙΣΠΡΑΞΕΙΣ ΑΠΟ ΔΑΝΕΙΑ ΚΑΙ ΑΠΑΙΤΗΣΕΙΣ ΑΠΟ ΠΟΕ	727596,10	806989,37	763412,62

31	ΕΙΣΠΡΑΞΕΙΣ ΑΠΟ ΔΑΝΕΙΑ			
32	ΕΙΣΠΡΑΚΤΕΑ ΥΠΟΛΟΙΠΑ ΑΠΟ ΒΕΒΑΙΩΘΕΝΤΑ ΕΣΟΔΑ ΚΑΤΆ ΤΑ ΠΑΡΕΛΘΟΝΤΑ ΕΤΗ	727596,10	806989,37	763412,62
	ΓΕΝΙΚΟ ΣΥΝΟΛΟ ΕΙΣΠΡΑΞΕΩΝ ΑΠΟ ΔΑΝΕΙΑ ΚΑΙ ΑΠΑΙΤΗΣΕΙΣ ΑΠΟ ΠΟΕ	***727596,10***	***806989,37***	***763412,62***
4	ΕΙΣΠΡΑΞΕΙΣ ΥΠΕΡ ΤΟΥ ΔΗΜΟΣΙΟΥ ΚΑΙ ΤΡΙΤΩΝ ΚΑΙ ΕΠΙΣΤΡΟΦΕΣ ΧΡΗΜΑΤΩΝ	2522736,01	2338392,18	2501107,24
41	ΕΙΣΠΡΑΞΕΙΣ ΥΠΕΡ ΤΟΥ ΔΗΜΟΣΙΟΥ ΚΑΙ ΤΡΙΤΩΝ	2413361,92	2299370,15	2466282,08
42	ΕΠΙΣΤΡΟΦΕΣ ΧΡΗΜΑΤΩΝ	109374,09	39022,03	34825,16
	ΓΕΝΙΚΟ ΣΥΝΟΛΟ ΕΙΣΠΡΑΞΕΩΝ ΥΠΕΡ ΤΟΥ ΔΗΜΟΣΙΟΥ ΚΑΙ ΤΡΙΤΩΝ	***2522736,01***	***2338392,18***	***2501107,24***
5	ΧΡΗΜΑΤΙΚΟ ΥΠΟΛΟΙΠΟ	2123111	3782598,11	5830123,74
511	ΧΡΗΜΑΤΙΚΟ ΥΠΟΛΟΙΠΟ ΑΠΟ ΤΑΚΤΙΚΑ ΕΣΟΔΑ	156655,18	278388,43	924139,42
512	ΧΡΗΜΑΤΙΚΟ ΥΠΟΛΟΙΠΟ ΑΠΟ ΕΚΤΑΚΤΑ ΕΣΟΔΑ	1966455,82	3504209,68	4905984,32
	ΓΕΝΙΚΟ ΣΥΝΟΛΟ 5 ΧΡΗΜΑΤΙΚΟΥ ΥΠΟΛΟΙΠΟΥ	***2123111***	***3782598,11***	*5830123,74*
	ΓΕΝΙΚΟ ΣΥΝΟΛΟ ΕΣΟΔΩΝ	***25659333,48***	***35648608,94***	***33558344,52***
	ΔΑΠΑΝΕΣ			
6	ΕΞΟΔΑ ΧΡΗΣΗΣ	12489835,99	12377628,32	13483532,49
60	Αμοιβές και έξοδα προσωπικού	4767840,67	4665126,46	5166712,78
61	Αμοιβές αιρετών και τρίτων	475048,05	339277,86	268381,17
62	Παροχές τρίτων	3907920,85	4036414,05	4912555,18
63	Φόροι και τέλη	47348,26	37420,16	28744,34
64	Λοιπά γενικά έξοδα	117637,68	42017,72	128647,39
65	Πληρωμές για την εξυπηρέτηση δημόσια πίστης	1269190,42	759547,84	675082,77
66	Δαπάνες προμήθειας αναλωσίμων	1070812,82	996722,65	872539,92
67	Πληρωμές για μεταβιβάσεις εισοδημάτων σε τρίτους παραχωρήσεις- παροχές - επιχορηγήσεις - επιδοτήσεις - δωρεές	821502,85	1487652,41	1412943,58
68	Λοιπά έξοδα	12534,39	13449,17	17925,86
	ΣΥΝΟΛΟ Κ.Α. 6 ΕΞΟΔΩΝ ΧΡΗΣΗΣ	***12489835,99***	***12377628,32***	***13483532,49***

7	ΕΠΕΝΔΥΣΕΙΣ	1923025,95	6380325,96	7802743,75
71	Αγορές κτιρίων, τεχνικών έργων και προμήθειες παγίων	29163,30	95961,50	185327,49
73	Έργα	1626202,27	5576358,38	6459387,62
74	Μελέτες, έρευνες, πειραματικές εργασίες και ειδικές δαπάνες	136039,46	696006,08	1131028,64
75	Τίτλοι πάγιας επένδυσης (συμμετοχές σε επιχειρήσεις)	131620,92	12000,00	27000,00
	ΣΥΝΟΛΟ Κ.Α. 7 ΕΠΕΝΔΥΣΕΙΣ	***1923025,95***	***6380325,32***	***7802743,75***
8	ΠΛΗΡΩΜΕΣ ΠΟΕ , ΑΠΟΔΟΣΕΙΣ ΚΑΙ ΠΡΟΒΛΕΨΕΙΣ	7386110,88	11309821,27	6736236,87
81	Πληρωμές οφειλών παρελθόντων οικονομικών ετών (ΠΟΕ)	4474761,17	1850252,64	2661283,93
82	Λοιπές Αποδόσεις	2911349,71	3084949,63	2449679,41
83	Επιχορηγούμενες πληρωμές υποχρεώσεων ΠΟΕ		6374619,00	1625273,53
85	Προβλέψεις μη είσπραξης εισπρακτέων υπολοίπων βεβαιωθέντων κατά τα παρελθόντα οικονομικά έτη			
	ΣΥΝΟΛΟ Κ.Α. 8 ΠΛΗΡΩΜΕΣ ΠΟΕ, ΑΠΟΔΟΣΕΙΣ, ΠΡΟΒΛΕΨΕΙΣ	***7386110,88***	***11309821,27***	***6736236,87***
9	ΑΠΟΘΕΜΑΤΙΚΟ			
91	Αποθεματικό			
	ΣΥΝΟΛΟ Κ.Α. 9 ΑΠΟΘΕΜΑΤΙΚΟ			
	ΓΕΝΙΚΟ ΣΥΝΟΛΟ ΔΑΠΑΝΩΝ (6-7-8-9)	**21798972,82**	***30067775,55***	***28022513,11***

Σχολιάζοντας τα έσοδα των τριών τελευταίων ετών παρατηρούμε μία αύξηση στο σκέλος των εσόδων μεταξύ του 2012 και του 2014, γεγονός που οφείλεται στην αύξηση των έκτακτων εσόδων και συγκεκριμένα στην κατηγορία των επιχορηγήσεων για λειτουργικές και επενδυτικές δαπάνες. Η κατηγορία επίσης των προσαυξήσεων, προστίμων και παραβόλων αποτελεί μία σημαντική κατηγορία η οποία θα μπορούσε να συμβάλει στην αύξηση των εσόδων του Δήμου.

Το σκέλος των εξόδων παρουσιάζει μία σημαντική αύξηση μεταξύ του 2012 και του 2014, με σημαντικότερη αύξηση στα έξοδα του 2013. Η αύξηση αυτή των εξόδων οφείλεται στην αύξηση των επενδύσεων καθώς επίσης και στις πληρωμές

ΠΟΕ. Τα έξοδα χρήσης γενικά παρουσιάζονται στα ίδια επίπεδα και για τα τρία χρόνια, με μία μικρή αύξηση το 2014.

Στο πλαίσιο της γενικότερης δημοσιονομικής κατάστασης που επικρατεί στη χώρα μας, η μείωση των εξόδων χρήσης στο δυνατό βαθμό που αυτό μπορεί να γίνει και η αύξηση των εσόδων ειδικά του κωδικού των επιχορηγήσεων, με την αξιοποίηση των συγχρηματοδοτούμενων προγραμμάτων, αποτελεί στόχο του Δήμου για την επόμενη πενταετία.

3.6 Ακίνητη Περιουσία

Στην προσπάθεια μίας καταγραφής και αποτύπωσης της Δημοτικής ακίνητης περιουσίας του Δήμου, δίνεται στη συνέχεια ένας πίνακας με τα κτίρια που στεγάζουν τις δημοτικές υπηρεσίες στο σύνολο του Δήμου, δίνοντας και τα στοιχεία της επιφάνειάς τους και του έτους κατασκευής τους.

ΚΤΗΡΙΑ ΣΤΕΓΑΣΗΣ ΔΗΜΟΤΙΚΩΝ ΥΠΗΡΕΣΙΩΝ

Α/Α Κτιρίου	Ονομασία κτηρίου	Περιοχή	Διεύθυνση	Επιφάνεια (τ.μ.)	Έτος κατασκευής
ΔΗΜΟΣ Ν.ΠΡΟΠΟΝΤΙΔΑΣ					
1	ΔΗΜΑΡΧΕΙΟ Ν.ΜΟΥΔΑΝΙΩΝ	Δ.Κ.Ν.ΜΟΥΔΑΝΙΩΝ	Μεγ.Αλεξάνδρου 26	1324,68 τ.μ.	1962
2	ΔΗΜΑΡΧΕΙΟ Ν.ΚΑΛ/ΤΕΙΑΣ	Δ.Κ.Ν.ΚΑΛ/ΤΕΙΑΣ	Οσ.Παρασκευής 44	1048,17 τ.μ.	1962
3	ΔΗΜΑΡΧΕΙΟ Ν.ΤΡΙΓΛΙΑΣ	Δ.Κ.Ν.ΤΡΙΓΛΙΑΣ	Δ.Κ.Ν.ΤΡΙΓΛΙΑΣ	286 τ.μ.	1962
4	Κ.Ε.Π. Ν.ΜΟΥΔΑΝΙΩΝ	Δ.Κ.Ν.ΜΟΥΔΑΝΙΩΝ	Γ.Παπανδρέου 12	108,54 τ.μ.	2004 (ανακαίνιση)
5	Κ.Ε.Π. Ν.ΚΑΛ/ΤΕΙΑΣ (εντός του Δημαρχείου Ν.Καλ/τειας)	Δ.Κ.Ν.ΚΑΛ/ΤΕΙΑΣ	Οσ.Παρασκευής 44	1048,17 τ.μ.	1962
6	Κ.Ε.Π. Ν.ΤΡΙΓΛΙΑΣ(εντός του Δημαρχείου Ν.Τρίγλιας)	Δ.Κ.Ν.ΤΡΙΓΛΙΑΣ	Δ.Κ.Ν.ΤΡΙΓΛΙΑΣ	286 τ.μ.	1962
7	(πρώην) Δ.Ε.Υ.Α.Κ. (εντός του Δημαρχείου Ν.Καλ/τειας)	Δ.Κ.Ν.ΚΑΛ/ΤΕΙΑΣ	Οσ.Παρασκευής 44	1048,17 τ.μ.	1962
8	ΥΠΗΡΕΣΙΑ ΔΟΜΗΣΗΣ (μισθωμένο κτήριο)	Δ.Κ.Ν.ΜΟΥΔΑΝΙΩΝ	Κ.Μελαχρινού 3	424,36 τ.μ.	1998

9	**ΥΠΗΡΕΣΙΑ ΔΟΜΗΣΗΣ (2ο αρχείο – μισθωμένο κτήριο)**	**Δ.Κ.Ν.ΜΟΥΔΑΝΙΩΝ**	**Κ.Μελαχρινού 3**	**132,44 τ.μ.**	**1980**
10	**ΓΡΑΦΕΙΟ ΠΡΟΣΩΠΙΚΟΥ**	**Δ.Κ.Ν.ΜΟΥΔΑΝΙΩΝ**	**Βιθυνίας 2**	**640,88 τ.μ.**	**1999**
11	**ΒΡΕΦΟΝΗΠΙΑΚΟΣ ΣΤΑΘΜΟΣ Ν.ΚΑΛΛΙΚΡΑΤΕΙΑΣ**	**Δ.Κ.Ν.ΚΑΛ/ΤΕΙΑΣ**	**προέκταση Οσ.Παρασκευής**	**760 τ.μ.**	**1998**
12	**"ΒΟΗΘΕΙΑ ΣΤΟ ΣΠΙΤΙ Ν.ΚΑΛ/ΤΕΙΑΣ" (ΚΤΗΡΙΟ ΠΟΛΛΑΠΛΩΝ ΧΡΗΣΕΩΝ)**	**Δ.Κ.Ν.ΚΑΛ/ΤΕΙΑΣ**	**προέκταση Οσ.Παρασκευής**	**2068,24 τ.μ.**	**2010**
13	**ΠΑΙΔΙΚΟΣ ΣΤΑΘΜΟΣ Ν.ΤΡΙΓΛΙΑΣ**	**Δ.Κ.Ν.ΤΡΙΓΛΙΑΣ**	**Δ.Κ.Ν.ΤΡΙΓΛΙΑΣ**	**360 τ.μ.**	**1988**
14	**"ΒΟΗΘΕΙΑ ΣΤΟ ΣΠΙΤΙ Ν.ΤΡΙΓΛΙΑΣ" (Κ.Α.Π.Η.Ν.ΤΡΙΓΛΙΑΣ)**	**Δ.Κ.Ν.ΤΡΙΓΛΙΑΣ**	**Δ.Κ.Ν.ΤΡΙΓΛΙΑΣ**	**794 τ.μ.**	**2002**
15	**ΔΗΜΟΤΙΚΟΣ ΠΑΙΔΙΚΟΣ ΣΤΑΘΜΟΣ Ν.ΜΟΥΔΑΝΙΩΝ**	**Δ.Κ.Ν.ΜΟΥΔΑΝΙΩΝ**	**Λεωφ.Ελευθερίας**	**636,50 τ.μ.**	**1993**
16	**ΠΑΙΔΙΚΟΣ ΣΤΑΘΜΟΣ Ν.ΜΟΥΔΑΝΙΩΝ (μισθωμένο κτήριο)**	**Δ.Κ.Ν.ΜΟΥΔΑΝΙΩΝ**	**Γ.Παπανδρέου 5**	**239,19 τ.μ.**	**1980**
17	**"ΒΟΗΘΕΙΑ ΣΤΟ ΣΠΙΤΙ Ν.ΜΟΥΔΑΝΙΩΝ" (Κ.Α.Π.Η.Ν.ΜΟΥΔΑΝΙΩΝ)**	**Δ.Κ.Ν.ΜΟΥΔΑΝΙΩΝ**	**τέρμα οδού "Θεσσαλονίκης"**	**725,49 τ.μ.**	**1996**
18	**ΔΗΜΟΤΙΚΟΣ ΠΑΙΔΙΚΟΣ ΣΤΑΘΜΟΣ ΣΗΜΑΝΤΡΩΝ (μισθωμένο κτήριο)**	**Δ.Κ.ΣΗΜΑΝΤΡΩΝ**	**Δ.Κ.ΣΗΜΑΝΤΡΩΝ**	**268,75 τ.μ.**	**1987**
19	**Κ.Δ.Α.Π.Ν.ΜΟΥΔΑΝΙΩΝ (μισθωμένο κτήριο)**	**Δ.Κ.Ν.ΜΟΥΔΑΝΙΩΝ**	**Γ.Παπανδρέου 17**	**148,32 τ.μ.**	**2005**

20	**ΚΟΙΝΩΦΕΛΗΣ ΕΠΙΧΕΙΡΗΣΗ ΔΗΜΟΥ (Κ.Α.Π.Η.Ν.ΤΡΙΓΛΙΑΣ)**	**Δ.Κ.Ν.ΤΡΙΓΛΙΑΣ**	**Δ.Κ.Ν.ΤΡΙΓΛΙΑΣ**	**794 τ.μ.**	**2002**
21	**ΟΡΓΑΝΙΣΜΟΣ ΠΟΛΙΤΙΣΜΟΥ & ΑΘΛΗΤΙΣΜΟΥ ΔΗΜΟΥ**	**Δ.Κ.Ν.ΜΟΥΔΑΝΙΩΝ**	**Γ.Παπανδρέου 12**	**700 τ.μ. (εκτίμηση)**	**1957 & 1988-1989 (ανακαίνιση)**
22	**ΑΝΤΙΔΗΜΑΡΧΙΑ ΚΑΘΑΡΙΟΤΗΤΑΣ,ΟΔΟΠΟΙΙΑΣ ΚΑΙ ΠΡΑΣΙΝΟΥ Δ.Ε. ΜΟΥΔΑΝΙΩΝ**	**Δ.Κ.Ν.ΜΟΥΔΑΝΙΩΝ**	**Δ.Κ.Ν.ΜΟΥΔΑΝΙΩΝ**	**500 τ.μ.**	**1958**
23	**ΑΝΤΙΔΗΜΑΡΧΙΑ ΚΑΘΑΡΙΟΤΗΤΑΣ,ΟΔΟΠΟΙΙΑΣ ΚΑΙ ΠΡΑΣΙΝΟΥ Δ.Ε. ΚΑΛ/ΤΕΙΑΣ**	**Τ.Κ.ΑΓ.ΠΑΥΛΟΥ**	**Τ.Κ.ΑΓ.ΠΑΥΛΟΥ**	**2046,79 τ.μ.**	**2004**
24	**ΑΝΤΙΔΗΜΑΡΧΙΑ ΚΑΘΑΡΙΟΤΗΤΑΣ,ΟΔΟΠΟΙΙΑΣ ΚΑΙ ΠΡΑΣΙΝΟΥ Δ.Ε. ΤΡΙΓΛΙΑΣ**	**Δ.Κ.Ν.ΤΡΙΓΛΙΑΣ**	**Δ.Κ.Ν.ΤΡΙΓΛΙΑΣ**	**250 τ.μ.**	**1975**
25	**ΚΟΙΝΟΤΙΚΟ ΚΑΤΑΣΤΗΜΑ Τ.Κ. ΑΓ.ΠΑΥΛΟΥ**	**Τ.Κ.ΑΓ.ΠΑΥΛΟΥ**	**Τ.Κ.ΑΓ.ΠΑΥΛΟΥ**	**120 τ.μ.**	**1958**
26	**ΚΟΙΝΟΤΙΚΟ ΚΑΤΑΣΤΗΜΑ Τ.Κ. ΛΑΚΚΩΜΑΤΟΣ**	**Τ.Κ.ΛΑΚΚΩΜΑΤΟΣ**	**Τ.Κ.ΛΑΚΚΩΜΑΤΟΣ**	**142,6 τ.μ.**	**1990**
27	**ΚΟΙΝΟΤΙΚΟ ΚΑΤΑΣΤΗΜΑ Τ.Κ. Ν.ΓΩΝΙΑΣ**	**Τ.Κ.Ν.ΓΩΝΙΑΣ**	**Τ.Κ.Ν.ΓΩΝΙΑΣ**	**264,98 τ.μ.**	**ΠΡΟ ΤΟΥ 1955**
28	**ΚΟΙΝΟΤΙΚΟ ΚΑΤΑΣΤΗΜΑ Τ.Κ. Ν.ΣΥΛΛΑΤΩΝ**	**Τ.Κ.Ν.ΣΥΛΛΑΤΩΝ**	**Τ.Κ.Ν.ΣΥΛΛΑΤΩΝ**	**308,37 τ.μ.**	**1991**
29	**ΚΟΙΝΟΤΙΚΟ ΚΑΤΑΣΤΗΜΑ Ν.ΗΡΑΚΛΕΙΑΣ**	**Ν.ΗΡΑΚΛΕΙΑ**	**Ν.ΗΡΑΚΛΕΙΑ**	**132,6 τ.μ.**	**1996**
30	**ΚΟΙΝΟΤΙΚΟ ΚΑΤΑΣΤΗΜΑ Τ.Κ.ΠΟΡΤΑΡΙΑΣ**	**Τ.Κ.ΠΟΡΤΑΡΙΑΣ**	**Τ.Κ.ΠΟΡΤΑΡΙΑΣ**	**200,00 τ.μ.**	**1963**

31	**ΚΟΙΝΟΤΙΚΟ ΚΑΤΑΣΤΗΜΑ Δ.Κ.ΣΗΜΑΝΤΡΩΝ**	**Δ.Κ.ΣΗΜΑΝΤΡΩΝ**	**Δ.Κ.ΣΗΜΑΝΤΡΩΝ**	**474,94 τ.μ.**	**1963**
32	**ΚΟΙΝΟΤΙΚΟ ΚΑΤΑΣΤΗΜΑ Τ.Κ.Ν.ΠΟΤΙΔΑΙΑΣ**	**Τ.Κ.Ν.ΠΟΤΙΔΑΙΑΣ**	**Τ.Κ.Ν.ΠΟΤΙΔΑΙΑΣ**	**328,37 τ.μ.**	**1969**
33	**ΚΟΙΝΟΤΙΚΟ ΚΑΤΑΣΤΗΜΑ Τ.Κ.Ν.ΦΛΟΓΗΤΩΝ**	**Τ.Κ.Ν.ΦΛΟΓΗΤΩΝ**	**Τ.Κ.Ν.ΦΛΟΓΗΤΩΝ**	**360,00 τ.μ.**	**1981**
34	**ΚΟΙΝΟΤΙΚΟ ΚΑΤΑΣΤΗΜΑ Τ.Κ.ΔΙΟΝΥΣΙΟΥ**	**Τ.Κ.ΔΙΟΝΥΣΙΟΥ**	**Τ.Κ.ΔΙΟΝΥΣΙΟΥ**	**121,74 τ.μ.**	**1992**
35	**ΚΟΙΝΟΤΙΚΟ ΚΑΤΑΣΤΗΜΑ Τ.Κ.ΖΩΓΡΑΦΟΥ**	**Τ.Κ.ΖΩΓΡΑΦΟΥ**	**Τ.Κ.ΖΩΓΡΑΦΟΥ**	**100,00 τ.μ.**	**1982**
36	**ΚΟΙΝΟΤΙΚΟ ΚΑΤΑΣΤΗΜΑ Τ.Κ.ΑΓ.ΜΑΜΑΝΤΟΣ**	**Τ.Κ.ΑΓ.ΜΑΜΑΝΤΟΣ**	**Τ.Κ.ΑΓ.ΜΑΜΑΝΤΟΣ**	**100,00 τ.μ.**	**ΠΡΟ ΤΟΥ 1955 & 1989 (ΕΠΕΚΤΑΣΗ)**
37	**ΚΟΙΝΟΤΙΚΟ ΚΑΤΑΣΤΗΜΑ Τ.Κ.ΑΓ.ΠΑΝΤΕΛΕΗΜΟΝΑ**	**Τ.Κ.ΑΓ.ΠΑΝΤΕΛΕΗΜΟΝΑ**	**Τ.Κ.ΑΓ.ΠΑΝΤΕΛΕΗΜΟΝΑ**	**80,00 τ.μ.**	**1969**
38	**ΚΟΙΝΟΤΙΚΟ ΚΑΤΑΣΤΗΜΑ Τ.Κ.ΚΡΗΝΗΣ**	**Τ.Κ.ΚΡΗΝΗΣ**	**Τ.Κ.ΚΡΗΝΗΣ**	**105,00 τ.μ.**	**ΠΡΟ ΤΟΥ 1955**
39	**ΚΟΙΝΟΤΙΚΟ ΚΑΤΑΣΤΗΜΑ Τ.Κ.ΠΕΤΡΑΛΩΝΩΝ**	**Τ.Κ.ΠΕΤΡΑΛΩΝΩΝ**	**Τ.Κ.ΠΕΤΡΑΛΩΝΩΝ**	**93,00 τ.μ.**	**ΠΡΟ ΤΟΥ 1955**
40	**ΚΟΙΝΟΤΙΚΟ ΚΑΤΑΣΤΗΜΑ Τ.Κ.ΕΛΑΙΟΧΩΡΙΩΝ**	**Τ.Κ.ΕΛΑΙΟΧΩΡΙΩΝ**	**Τ.Κ.ΕΛΑΙΟΧΩΡΙΩΝ**	**52,00 τ.μ.**	**ΠΡΟ ΤΟΥ 1955**
41	**ΚΟΙΝΟΤΙΚΟ ΚΑΤΑΣΤΗΜΑ Τ.Κ.Ν.ΤΕΝΕΔΟΥ**	**Τ.Κ.Ν.ΤΕΝΕΔΟΥ**	**Τ.Κ.Ν.ΤΕΝΕΔΟΥ**	**62,00 τ.μ.**	**ΠΡΟ ΤΟΥ 1955**
42	**ΚΟΙΝΟΤΙΚΟ ΚΑΤΑΣΤΗΜΑ Τ.Κ.Ν.ΠΛΑΓΙΩΝ**	**Τ.Κ.Ν.ΠΛΑΓΙΩΝ**	**Τ.Κ.Ν.ΠΛΑΓΙΩΝ**	**130,00 τ.μ.**	**ΠΡΟ ΤΟΥ 1955**

4.ΑΞΙΟΛΟΓΗΣΗ ΥΦΙΣΤΑΜΕΝΗΣ ΚΑΤΑΣΤΑΣΗΣ

Η αξιολόγηση της κατάστασης της περιοχής αλλά και του εσωτερικού περιβάλλοντος του Δήμου Νέας Προποντίδας θα πραγματοποιηθεί με τη μέθοδο ανάλυσης εσωτερικού και εξωτερικού περιβάλλοντος SWOT (Strengths, Weaknesses, Opportunities, Threats). Η συγκεκριμένη μέθοδος εντοπίζει και καταγράφει τα εσωτερικά δυνατά (strengths) και αδύνατα (weaknesses) σημεία του εξεταζόμενου «αντικειμένου» (οργανισμός, γεωγραφική περιοχή, κλπ.) και τα συσχετίζει με τις ευκαιρίες (opportunities) και τις απειλές (threats) που προκύπτουν από το εξωτερικό περιβάλλον του. Ο εντοπισμός των δυνατών και των αδυνάτων σημείων, των ευκαιριών και των απειλών αποτελεί βασικό εργαλείο για το στρατηγικό σχεδιασμό ανάπτυξης του «αντικειμένου», καθώς προσδιορίζει κατηγορίες πιθανών στόχων στην:

Αξιοποίηση των δυνατών σημείων και των ευκαιριών για τη δημιουργία συγκριτικού πλεονεκτήματος.

Αντιμετώπιση των αδυναμιών και των απειλών (κινδύνων) για την αποφυγή συγκριτικού μειονεκτήματος.

Στις ενότητες που ακολουθούν παρουσιάζονται τα αποτελέσματα της ανάλυσης SWOT για την υφιστάμενη κατάσταση της περιοχής και του εσωτερικού περιβάλλοντος του Δήμου Νέας Προποντίδας. Στο τέλος θα καθοριστούν οι αναπτυξιακές προτεραιότητες για το Δήμο (περιοχής και εσωτερικού περιβάλλοντος) με βάση τα κρίσιμα ζητήματα που προκύπτουν από την ανάλυση SWOT.

Για την πληρέστερη αξιολόγηση του εσωτερικού και εξωτερικού περιβάλλοντος του Δήμου εντοπίστηκαν οι εξής θεματικοί τομείς ανάλυσης:

- Οικιστικό & φυσικό περιβάλλον
- Ύδρευση – αποχέτευση
- Οδικό δίκτυο-Κυκλοφοριακό
- Ενέργεια – ΤΠΕ
- Διαχείριση στερεών αποβλήτων
- Ανάπτυξη και απασχόληση ανθρώπινων πόρων
- Ανάπτυξη επιχειρηματικότητας
- Εσωτερική οργάνωση – διαδικασίες διοίκησης
- Κτιριακές εγκαταστάσεις & υλικοτεχνική υποδομή

- Δίκτυα συνεργασίας
- Κοινωνική Πολιτική
- Εκπαίδευση
- Αθλητικές υποδομές και υπηρεσίες
- Πολιτιστικές υποδομές και υπηρεσίες
- Δράσεις της κοινωνίας των πολιτών (εθελοντισμός)
- Ανάπτυξη και απασχόληση ανθρώπινων πόρων
- Ανάπτυξη επιχειρηματικότητας
- Εσωτερική οργάνωση – διαδικασίες διοίκησης
- Κτιριακές εγκαταστάσεις & υλικοτεχνική υποδομή
- Δίκτυα συνεργασίας

Μετά την ανάλυση όλων αυτών των θεματικών τομέων εντοπίστηκαν τα κρίσιμα ζητήματα τοπικής ανάπτυξης αλλά και εσωτερικής ανάπτυξης του Δήμου Νέας Προποντίδας. Ως κρίσιμα ζητήματα θεωρούνται τα ολιγάριθμα και σημαντικά (στρατηγικής σημασίας) προβλήματα της περιοχής του Δήμου, τα οποία θα πρέπει να αντιμετωπίσει ο Δήμος κατά την επόμενη περίοδο αξιοποιώντας τις σχετικές Δυνατότητες και Ευκαιρίες, προκειμένου να εκπληρώσει καλύτερα την αποστολή του. Εναλλακτικά, τα κρίσιμα ζητήματα είναι οι σημαντικές δυνατότητες και ευκαιρίες που θα πρέπει να αξιοποιήσει ο Δήμος κατά την επόμενη περίοδο, προκειμένου να αντιμετωπίσει τα προβλήματα και τους περιορισμούς.

4.1.Περιβάλλον & ποιότητα ζωής

ΘΕΜΑΤΙΚΟΣ ΤΟΜΕΑΣ: ΠΕΡΙΒΑΛΛΟΝ ΚΑΙ ΠΟΙΟΤΗΤΑ ΖΩΗΣ	
Ενότητα: Οικιστικό περιβάλλον	
Δυνατότητες και Ευκαιρίες	**Προβλήματα και Περιορισμοί**
Δυνατότητες	**Προβλήματα**
• Υψηλή ποιότητα υπηρεσιών από την Πολεοδομική Υπηρεσία. • Μελέτες χωροταξικού σχεδιασμού που έχουν εκπονηθεί για τις Δημοτικές Ενότητες Μουδανιών και Τρίγλιας • Γεωμορφολογικά χαρακτηριστικά ευνοϊκά για την οικιστική ανάπτυξη της περιοχής • Η θέση του Δήμου που αποτελεί κομβικό σημείο σύνδεσης με το Νομό Χαλκιδικής και η γειτνίασή του με το Πολεοδομικό Συγκρότημα Θεσσαλονίκης • Διαθέτει πολεοδομική και αρχιτεκτονική κληρονομιά ο Δήμος	• Αδυναμία ελέγχου και χωροθέτησης των εγκαταστάσεων και δραστηριοτήτων • Παρατηρείται (ιδιαίτερα τη θερινή περίοδο) έως και υπερδεκαπλασιασμός του πληθυσμού • Ανεξέλεγκτη παραθεριστική ανάπτυξη μέσω της υπερεκμετάλλευσης των παράκτιων τουριστικών πόρων της περιοχής • Οικοπεδοποίηση μεγάλου μέρους των αγροτικών γαιών (και μάλιστα υψηλής παραγωγικότητας) και την κατακόρυφη άνοδο των τιμών τους. • Έντονη αυθαίρετη δόμηση που πλήττει κυρίως τις παραλιακές περιοχές του Δήμου και συγκεκριμένα τις Δημοτικές και Τοπικές Κοινότητες της Νέας Καλλικράτειας, του Αγ. Παύλου, των Ν. Συλλάτων, Ν. Τρίγλιας, Ν. Πλαγίων, και Ν. Ποτίδαιας • Δημιουργείται ο κίνδυνος άναρχης χρησιμοποίησης της πολεοδομικής-αρχιτεκτονικής κληρονομιάς του Δήμου. • Υπάρχει σύγκρουση χρήσεων γης στην παραθεριστική κατοικία και τον τουρισμό υψηλών προδιαγραφών, γεγονός που δυσχεραίνει εξαιρετικά τις προσπάθειες ποιοτικής αναβάθμισης των

	διαμορφωμένων παραθεριστικών-δυνητικά τουριστικών περιοχών.
Ευκαιρίες	**Περιορισμοί**
➢ Το θεσμικό πλαίσιο (εθνικό & της Ε.Ε.) προωθεί την αντιμετώπιση των χωροταξικών, πολεοδομικών & περιβαλλοντικών προβλημάτων του αστικού χώρου μέσω οδηγιών, κανόνων & χρηματοδοτικών μηχανισμών. Μέσω αυτού, ο Δήμος θα έχει την δυνατότητα ρύθμισης του προβλήματος αποτελεσματικά. ➢ Αξιοποίηση των χρηματοδοτικών προγραμμάτων της περιόδου 2014-2020 (Σ.Ε.Σ.), ιδιαίτερα στον θεματικό τομέα δομημένου περιβάλλοντος & αειφόρου ανάπτυξης.	➢ Οι αυξητικές τάσεις του πληθυσμού της περιοχής δημιουργούν την ανάγκη καλύτερης οργάνωσης των υποδομών και των υπηρεσιών του Δήμου. ➢ Η «κουλτούρα» των Ελλήνων για κατασκευή αυθαίρετων κατασκευών
ΚΡΙΣΙΜΑ ΖΗΤΗΜΑΤΑ ΤΟΠΙΚΗΣ ΑΝΑΠΤΥΞΗΣ	
❖ Η άναρχη πολεοδομική συγκρότηση της περιοχής και η προβληματική εξυπηρέτηση του μεγάλου όγκου τουριστών τους καλοκαιρινούς μήνες. ❖ Η άσκηση σημαντικών πιέσεων στο οικιστικό περιβάλλον από την εποχική τουριστική δραστηριότητα. ❖ Αντιμετώπιση των προβλημάτων ανεξέλεγκτης αστικοποίησης ❖ Αναπλάσεις κοινοχρήστων χώρων ❖ Αναβάθμιση οικισμών – Αστικές υποδομές ❖ Ολοκλήρωση χωροταξικού & πολεοδομικού σχεδιασμού ❖ Προώθηση οικιστικών αναπλάσεων, πολεοδομικών παρεμβάσεων και μικρών τεχνικών έργων.	

ΘΕΜΑΤΙΚΟΣ ΤΟΜΕΑΣ: ΠΕΡΙΒΑΛΛΟΝ & ΠΟΙΟΤΗΤΑ ΖΩΗΣ	
Ενότητα: Φυσικό περιβάλλον	
Δυνατότητες και Ευκαιρίες	**Προβλήματα και Περιορισμοί**
Δυνατότητες	**Προβλήματα**
•Η ύπαρξη, προστασία και διατήρηση των (τοπικών) βιότοπων και των ακτών που υπάρχουν. • Η δυνατότητα εφαρμογής ταχείας τεχνικά και επωφελούς οικονομικά μεθόδου αποκατάστασης των ακτών • Η ανάληψη δράσης προστασίας και καθαρισμού των ακτών • Η ευαισθητοποίηση των επισκεπτών σε θέματα προστασίας του φυσικού περιβάλλοντος •Η ενεργοποίηση των μηχανισμών για τον περιορισμό της αυθαίρετης δόμησης και της προκαλούμενης ανθρωπογενούς ρύπανσης	• Η υποβάθμιση, συρρίκνωση και χωρίς τη λήψη κατάλληλων μέτρων προστασίας οδηγεί στην ενδεχόμενη σταδιακή καταστροφή των φυσικών πόρων • Η ρύπανση και υποβάθμιση των ακτών από την συρροή μεγάλου αριθμού επισκεπτών • Η διάβρωση των ακτών με συνέπεια την σταδιακή υποχώρηση της παραλίας • Η απαξίωση των τουριστικών επενδύσεων • Η ολοένα αυξανόμενη ένταση των διαβρωτικών φαινομένων • Υπάρχει ο κίνδυνος ρύπανσης και κακής διαχείρισης του θαλάσσιου και του υδροφόρου ορίζοντα. Ιδιαίτερα το καλοκαίρι αυξάνεται η ρύπανση λόγω της αύξησης του πληθυσμού και των λυμάτων στις συγκεκριμένες περιοχές. • Διασπορά και συγκρούσεις χρήσεων γης στην εκτός σχεδίου περιοχή του νέου Δήμου. Ελλείψεις σε τεχνικές υποδομές.
Ευκαιρίες	**Περιορισμοί**
• Διαθέσιμα χρηματοδοτικά εργαλεία • Στο όραμα ανάπτυξης της Π.Κ.Μ. ανήκει και η αναβάθμιση του δομημένου και του φυσικού περιβάλλοντος, καθώς και η πρόληψη των φυσικών και	• Υποαπασχόληση στον πρωτογενή τομέα και μείωση της αγροτικής γης. • Ανθρωπογενείς δραστηριότητες που επιβαρύνουν το

τεχνολογικών κινδύνων. Προωθείται λοιπόν η αντιμετώπιση των χωροταξικών, πολεοδομικών και περιβαλλοντικών προβλημάτων του αστικού χώρου και της υπαίθρου.	περιβάλλον (κτηνοτροφικές μονάδες, λατομεία, κα) • Μειωμένοι διαθέσιμοι πόροι για την προστασία του περιβάλλοντος λόγω της γενικότερης δημοσιονομικής κατάστασης της χώρας Υποβάθμιση του φυσικού περιβάλλοντος.
ΚΡΙΣΙΜΑ ΖΗΤΗΜΑΤΑ ΤΟΠΙΚΗΣ ΑΝΑΠΤΥΞΗΣ	
Διασφάλιση και αξιοποίηση δημόσιων χώρων πρασίνου Βελτίωση αντιπλημμυρικής προστασίας - προστασία & ανάδειξη ρεμάτων ❖ Ευαισθητοποίηση των πολιτών σε θέματα προστασίας περιβάλλοντος ❖ Ανάδειξη του φυσικού πλούτου των Δημοτικών Ενοτήτων στα πλαίσια της βιώσιμης ανάπτυξης ❖ Μείωση της ρύπανσης του φυσικού περιβάλλοντος από απόβλητα βιομηχανικής και βιοτεχνικής δραστηριότητας. ❖ Προβλήματα ρύπανσης από κτηνοτροφικές μονάδες ιδιαιτέρως δυσοσμίας ❖ Η άσκηση σημαντικών πιέσεων στο φυσικό και οικιστικό περιβάλλον από την εποχική τουριστική Δραστηριότητα.	

ΘΕΜΑΤΙΚΟΣ ΤΟΜΕΑΣ: ΠΕΡΙΒΑΛΛΟΝ & ΠΟΙΟΤΗΤΑ ΖΩΗΣ	
Ενότητα: Ύδρευση – Αποχέτευση	
Δυνατότητες και Ευκαιρίες	**Προβλήματα και Περιορισμοί**
Δυνατότητες	**Προβλήματα**
• Η δημιουργία φραγμάτων σε επιλεγμένα ρέματα για την συγκέντρωση νερού • Η ευαισθητοποίηση και ενημέρωση του κοινού σχετικά με την εξοικονόμηση νερού • Η εκπόνηση μελέτης για την ολοκληρωμένη αντιμετώπιση του προβλήματος της ύδρευσης • Η ανόρυξη πρόσθετων γεωτρήσεων όπου κρίνεται απαραίτητο • Η καταγραφή των γεωτρήσεων, και η σταδιακή αποτύπωση του δικτύου ύδρευσης • Η χρήση σύγχρονης τεχνολογίας για την παρακολούθηση της στάθμης των δεξαμενών • Η Δ/νση Ποιότητας Ζωής παρακολουθεί και καταγράφει τα προβλήματα ποιότητας και ποσότητας ύδρευσης πραγματοποιώντας ποιοτικούς ελέγχους. • Η επέκταση – βελτίωση του εσωτερικού δικτύου ύδρευσης στη Δημοτική Κοινότητα Ν. Καλλικράτειας • Η ΔΕ Νέων Μουδανιών διαθέτει μονάδα βιολογικού καθαρισμού • Υπάρχει σε κάποιες κοινότητες αποχετευτικό δίκτυο	• Αρνητικό υδατικό ισοζύγιο, καθώς η άντληση νερού είναι μεγαλύτερη από την αναπλήρωσή του • Μεγάλο βάθος γεωτρήσεων για την άντληση νερού και σημαντικός αριθμός ανενεργών γεωτρήσεων • Ανεπαρκές δίκτυο για την εξυπηρέτηση των δημοτών και του μεγάλου αριθμού επισκεπτών • Υψηλός βαθμός φθοράς σε οριακές γεωτρήσεις λόγω υπεράντλησης • Χαμηλός βαθμός ευαισθητοποίησης των κατοίκων στην ορθή χρήση νερού • Στη Τοπική Κοινότητα Λακκώματος παρουσιάζονται μακροχρόνιες περίοδοι λειψυδρίας λόγω του ότι, αποτελούν εν δυνάμει αναπτυσσόμενη βιοτεχνική περιοχή. • Ανεπάρκεια των μηχανισμών διακοπής της ροής σε διάφορους οικισμούς του Δήμου. • Δεν διαθέτουν όλες οι κοινότητες αποχετευτικό δίκτυο • Η οικολογική επιβάρυνση του θαλάσσιου υδροφορέα από τα λύματα που καταλήγουν σε αυτόν μέσω του υπογείου υδροφορέα. • Αρνητικές επιπτώσεις στην εξυπηρέτηση των επισκεπτών κατά την θερινή περίοδο
Ευκαιρίες	**Περιορισμοί**

• Η αξιοποίηση διαθέσιμων πόρων για την βελτίωση και αντικατάσταση του δικτύου όπου αυτό είναι επιβεβλημένο • Η εισαγωγή και αξιοποίηση της τεχνολογίας ΤΠΕ για τον έλεγχο του δικτύου ύδρευσης και της κατανάλωσης • Η ενδυνάμωση των διαδημοτικών συνεργασιών και η επέκτασή τους και σε άλλες αμοιβαία επωφελείς οικονομικές και κοινωνικές δραστηριότητες • Η διοχέτευση των επεξεργασμένων λυμάτων για την άρδευση των καλλιεργειών • Εισαγωγή αποτελεσματικών διαδικασιών τιμολόγησης και είσπραξης οφειλών προηγούμενων περιόδων • Οι πολιτικές της Ε.Ε. προωθούν την κατασκευή δικτύων αποχέτευσης και την βελτίωση των δικτύων ύδρευσης.	• Υποβάθμιση της ποιότητας ζωής των δημοτών και κίνδυνος επιβολής προστίμων από την Ε.Ε. • Η συνολική υποβάθμιση του τουριστικού προϊόντος • Η μόλυνση της ατμόσφαιρας, καθώς και επιφανειακών και υπόγειων υδάτων • Η υποβάθμιση της αγροτικής παραγωγής λόγω της κακής ποιότητας νερού • Ο περιορισμός του διαθέσιμου πόσιμου νερού, είτε λόγω υπερκατανάλωσης, ή ρύπανσης των υδροφορέων

ΚΡΙΣΙΜΑ ΖΗΤΗΜΑΤΑ ΤΟΠΙΚΗΣ ΑΝΑΠΤΥΞΗΣ

- Οικολογική επιβάρυνση του περιβάλλοντος του υδροφόρου ορίζοντα και του εδάφους, κίνδυνος μολύνσεων και κακής ποιότητας ζωής των κατοίκων ιδιαίτερα τους καλοκαιρινούς μήνες, που ο πληθυσμός δεκαπλασιάζεται και τα λύματα που καταλήγουν στον θαλάσσιο υδροφορέα αυξάνονται.
- Βελτίωση και επέκταση υδρευτικών, αποχετευτικών και δικτύων ομβρίων υδάτων σε όλο το Δήμο προς αποφυγή μόλυνσης περιβάλλοντος και με σκοπό την βελτίωση ποιότητας ζωής των κατοίκων.
- Εξάντληση υδάτινου δυναμικού.
- Ελλείψεις σε τεχνικές υποδομές
- Εξασφάλιση της υγιεινής και επάρκειας του πόσιμου ύδατος.
- Ολοκλήρωση έργων που αφορούν τα αποχετευτικά δίκτυα των οικισμών καθώς δημιουργούνται αρνητικές επιπτώσεις στο περιβάλλον και στο επίπεδο διαβίωσης των κατοίκων.
- Δίκτυο υδροδότησης που χρήζει βελτίωσης και αντικατάστασης σε μεγάλα τμήματά του

- Επιτακτική ανάγκη εξεύρεσης και εξασφάλισης πρόσθετων υδατικών πόρων
- Ορθή λειτουργία – εποπτεία – συντήρηση και επέκταση δυναμικότητας των Ε.Ε.Λ.
- Η ανάγκη προστασίας των ακτών από την ρύπανση
- Η ανάγκη αποκατάστασης των ακτών από τη διάβρωση

ΘΕΜΑΤΙΚΟΣ ΤΟΜΕΑΣ: ΠΕΡΙΒΑΛΛΟΝ & ΠΟΙΟΤΗΤΑ ΖΩΗΣ	
Ενότητα: Μεταφορές – Συγκοινωνίες	
Δυνατότητες και Ευκαιρίες	**Προβλήματα και Περιορισμοί**
Δυνατότητες	**Προβλήματα**
• Λειτουργία ιδιωτικών ακάλυπτων χώρων στάθμευσης • Λειτουργία κοινόχρηστου ακάλυπτου χώρου στάθμευσης στο ανοιχτό θέατρο Ν. Μουδανίων • Η μεταφορά εμπειρίας από περιοχές της υπόλοιπης χώρας όπου έχει εφαρμοστεί με επιτυχία η τεχνική μέθοδος αποκατάστασης • Ο Δήμος αποτελεί κομβικό σημείο μεταφορών και σύνδεσης μεταξύ του Νομού Χαλκιδικής καιΝομού Θεσσαλονίκης	• Ανεπάρκεια χώρων στάθμευσης • Στενότητα οδών • Υποβάθμιση της περιοχής λόγω ακατάστατης στάθμευσης παραλιακά με τη συσσώρευση κέντρων αναψυχής • Ενδοδημοτικό οδικό δίκτυο με κατά τόπους τμήματα μέτριας έως κακής βατότητας και σήμανσης • Ρύπανση και όχληση από τον μεγάλο αριθμό σταθμευμένων οχημάτων • Έλλειψη κουλτούρας για την ορθή χρήση του αυτοκινήτου • Καθυστερήσεις ολοκλήρωσης ασφαλτοστρώσεων • Ενδοδημοτική οδοποιία (συνδέσεις μεταξύ Τ.Δ.) μέτριας έως κακής βατότητας • Ρύπανση και όχληση από τον μεγάλο αριθμό οχημάτων κύρια κατά τους θερινούς μήνες • Πρόσθετη υποβάθμιση του οδικού δικτύου από την πραγματοποίηση κοινωφελών έργων • Η αδυναμία των υπαρχόντων χώρων στάθμευσης να ανταποκριθούν στον υψηλό φόρτο οχημάτων
Ευκαιρίες	**Περιορισμοί**
• Η ανάπτυξη διαδημοτικών συνεργασιών για την ίδρυση και λειτουργία δημοτικής συγκοινωνίας • Η κατασκευή ποδηλατοδρόμων μέσω του ΠΕΠ	• Κυκλοφοριακή συμφόρηση κατά τους θερινούς μήνες • Η ηχορύπανση και υποβάθμιση του δομημένου περιβάλλοντος • Η υποβάθμιση της καθημερινότητας και της ασφάλειας

ΘΕΜΑΤΙΚΟΣ ΤΟΜΕΑΣ: ΠΕΡΙΒΑΛΛΟΝ & ΠΟΙΟΤΗΤΑ ΖΩΗΣ	
Ενότητα: Ενέργεια – ΤΠΕ	
Δυνατότητες και Ευκαιρίες	**Προβλήματα και Περιορισμοί**
Δυνατότητες	**Προβλήματα**
• Η πλήρης ανάπτυξη του δικτύου τηλεπικοινωνιών στους οικισμούς • Η ύπαρξη ευρυζωνικού δικτύου στην περιοχή	• Οι συνεχώς αυξανόμενες ενεργειακές ανάγκες στην κατοικία, στο δευτερογενή τομέα και στη ζώνη αναψυχής • Η έλλειψη δικτύου φυσικού αερίου στο σύνολο του Δήμου • Ο μικρός αριθμός περιοχών με ελεύθερη πρόσβαση στο διαδίκτυο
Ευκαιρίες	**Περιορισμοί**
• Η δυνατότητα επίδειξης βέλτιστων πρακτικών σε έργα εξοικονόμησης και ΑΠΕ μέσω δημοτικών επενδύσεων • Το θεσμικό πλαίσιο εφαρμογής των ΑΠΕ σε κατοικίες και σε αγροτικές εκμεταλλεύσεις • Η ανάπτυξη ιδιωτικών και εναλλακτικών δικτύων τηλεπικοινωνιών • Η βελτίωση της ποιότητας των καυσίμων και η διευρυνόμενη χρήση φυσικού αερίου με αποτέλεσμα τη μείωση παραγωγής ρύπων	• Το υψηλό τιμολόγιο χρέωσης της κατανάλωσης ηλεκτρικής ενέργειας προς την Τ. Αυτοδιοίκηση • Η έλλειψη εμπειρίας και τεχνογνωσίας για την υλοποίηση έργων ΑΠΕ • Το υψηλό κόστος επένδυσης στα έργα ΑΠΕ • Η έλλειψη ενημέρωσης αλλά και ευαισθητοποίησης των πολιτών για τις ΑΠΕ
ΚΡΙΣΙΜΑ ΖΗΤΗΜΑΤΑ ΤΟΠΙΚΗΣ ΑΝΑΠΤΥΞΗΣ	
❖ Το μικρό ποσοστό αξιοποίησης ΑΠΕ και χρήσης Φυσικού Αερίου ❖ Η απουσία δράσεων εξοικονόμησης ενέργειας στις δημοτικές χρήσεις	

ΘΕΜΑΤΙΚΟΣ ΤΟΜΕΑΣ: ΠΕΡΙΒΑΛΛΟΝ & ΠΟΙΟΤΗΤΑ ΖΩΗΣ	
Ενότητα: Διαχείριση στερεών αποβλήτων	
Δυνατότητες και Ευκαιρίες	**Προβλήματα και Περιορισμοί**
Δυνατότητες	**Προβλήματα**
•Το σχετικά ικανοποιητικό επίπεδο υπηρεσιών αποθήκευσης και αποκομιδής των δημοτικών αποβλήτων •Τα ποιοτικά και ποσοτικά χαρακτηριστικά του εξοπλισμού (κάδοι, απορριμματοφόρα) •Η 'υπαρξη συνεργασιών του Δήμου με τα εναλλακτικά συστήματα για συσκευασίες (ανακύκλωση), μπαταρίες, λιπαντικά, ηλεκτρικές και ηλεκτρονικές συσκευές. • Η εφαρμογή του προγράμματος ανακύκλωσης Η εφαρμογή προγράμματος μετατροπής των αποβλήτων των ελαιοτριβείων	• Οι ολοένα αυξανόμενες ανάγκες λόγω πληθυσμιακής αύξησης και οικιστικής ανάπτυξης • Ανεπαρκής εξοπλισμός συλλογής απορριμμάτων
Ευκαιρίες	**Περιορισμοί**
• Ο περιφερειακός σχεδιασμός αποβλήτων • Η σύσταση και λειτουργία του Φορέα Διαχείρισης Στερεών Αποβλητων Κεντρικής Μακεδονίας • Τα χρηματοδοτικά εργαλεία διαχείρισης απορριμμάτων	• Οι υποχρεώσεις διαχωρισμού της διαχείρισης των ειδικών κατηγοριών αποβλήτων • Το χαμηλό επίπεδο οργάνωσης, πληροφόρησης και συνειδητοποίησης πολιτών και παραγωγών για την διαχείριση των απορριμμάτων
ΚΡΙΣΙΜΑ ΖΗΤΗΜΑΤΑ ΤΟΠΙΚΗΣ ΑΝΑΠΤΥΞΗΣ	
❖ Η αυξητική τάση παραγωγής αποβλήτων. ❖ Δεν γίνεται ξεχωριστή διαχείριση των ειδικών αποβλήτων ❖ Μειωμένος αριθμός δράσεων ανακύκλωσης και επαναχρησιμοποίησης υλικών	

4.2.Κοινωνική πολιτική, Υγεία, Εκπαίδευση

ΘΕΜΑΤΙΚΟΣ ΤΟΜΕΑΣ: ΚΟΙΝΩΝΙΚΗ ΠΟΛΙΤΙΚΗ, ΥΓΕΙΑ, ΕΚΠΑΙΔΕΥΣΗ	
Ενότητα: Κοινωνική Πολιτική	
Δυνατότητες και Ευκαιρίες	**Προβλήματα και Περιορισμοί**
Δυνατότητες	**Προβλήματα**
• Ανάπτυξη προγραμμάτων Δημόσιας Υγείας με κέντρο Υγείας Αστικού Τύπου και ανάπτυξη συνεργασίας με Κ.Ε.Ε.Λ.Π.Ν.Ο., Υπουργείο Υγείας, Μ.Κ.Ο. κ.λ.π. • Στελέχωση με καταρτισμένο προσωπικό για ορθή λειτουργία • Συνεργασία με "ΠΝΟΗ", Κ.Ε.Σ.Α.Θ.Ε.Α., Ε.Κ.Κ.Α., Κ.Ε.Κ., Τοπικές Ενορίες, Επιμελητήριο, Υπουργείο Υγείας και Κοινωνικής Αλληλεγγύης, Υπ. Δικαιοσύνης και Υπ. Εργασίας • Ικανοποιητικό δίκτυο υπηρεσιών κάλυψης προνοιακών αναγκών ατόμων Γ΄ ηλικίας • Εμπειρία στην υλοποίηση προγραμμάτων Κοινωνικής Πολιτικής (Βοήθεια στο σπίτι – Γραφείο Παροχής Κοινωνικών Υποστηρικτικών Υπηρεσιών κλπ.)	• Έλλειψη Προσωπικού (αδυναμία πραγματοποίησης τακτικών ελέγχων και εποπτίας σε Δημόσιους και ιδιωτικούς παιδικούς σταθμούς, παιδικές εξοχές και φιλανθρωπικά σωματεία) • Δε υπάρχει εξασφαλισμένη προσβασιμότητα Α.με.Α. σε όλους τους δημόσιους χώρους • Μεγάλος αριθμός πληθυσμού που αντιμετωπίζει σοβαρά προβλήματα κοινωνικής και εργασιακής ένταξης • Μεγάλος αριθμός πληθυσμού που ανήκει σε Ευπαθείς Κοινωνικές Ομάδες • Έλλειψη υποστηρικτικών δομών • Έλλειψη στοχευμένων παρεμβάσεων που αφορούν στην πρόληψη ή/και αντιμετώπιση της παραβατικότητας ανηλίκων, της θυματοποίησης ανηλίκων, της καταπολέμησης της ενδοοικογενειακής βίας κ.λ.π. • Εύρος Χωρικής αρμοδιότητας (τις ανάγκες του Δήμου θα καλύπτει ο Επόπτης Υγείας της Περιφέρειας, που θα έχει ως αποτέλεσμα οι υγειονομικοί έλεγχοι να μην είναι επαρκείς)

Ευκαιρίες	**Περιορισμοί**
• Αξιοποίηση Ευρωπαϊκών Προγραμμάτων και προγραμμάτων Ε.Σ.Π.Α. Για την δημιουργία δομών όπως: 1.Κέντρο Κοινότητας 2.Υπνωτήριο Αστέγων 3.Γραφείο για την Απασχόληση 4.ΚΕΠ Υγείας (Κέντρο Πρόληψης για την Υγεία) • Έντονη ευαισθητοποίηση του τοπικού κοινωνικού ιστού για τα προβλήματα και τις ανάγκες των ατόμων Γ΄ ηλικίας και γενικά των «ευπαθών ομάδων • Οι γενικότερες πολιτικές πρωτοβουλίες ενίσχυσης της απασχόλησης των γυναικών και φύλαξης παιδιών βρεφικής και παιδικής ηλικίας	• Μη ύπαρξη ποσοτικών και ποιοτικών στοιχείων λόγω έλλειψης σχετικών μελετών από ειδικευμένους επιστήμονες ή υποστηρικτικές δομές • Το θεσμικό πλαίσιο και το καθεστώς των εργασιακών σχέσεων ΝΠΔΔ, Δημοτικών Επιχειρήσεων και προγραμμάτων στις κοινωνικές δομές. • Οι χρονικοί περιορισμοί στη λειτουργία των παιδικών σταθμών (απόγευμα, γιορτές). • Ανεπαρκείς διαδικασίες συντονισμού πολιτικών και μέτρων απασχόλησης κοινωνικής πολιτικής σε εθνικό, περιφερειακό και τοπικό επίπεδο. • Περιορισμένοι πόροι και μέσα για την υποστήριξη υπερτοπικών πρωτοβουλιών • Ανεπαρκής χρηματοδότηση των μεταφερόμενων στη Τοπική Αυτοδιοίκηση αρμοδιοτήτων στους τομείς της πρόνοιας, εκπαίδευσης και απασχόλησης. •
ΚΡΙΣΙΜΑ ΖΗΤΗΜΑΤΑ ΤΟΠΙΚΗΣ ΑΝΑΠΤΥΞΗΣ	
❖ Βελτίωση των υπηρεσιών κοινωνικής φροντίδας ❖ Απουσία αναλυτικής καταγραφής των αναγκών των κατοίκων	

- Μη ικανοποιητικός βαθμός κοινωνικής και εργασιακής ενσωμάτωσης ευπαθών κοινωνικά ομάδων
- Ανάγκη ενίσχυσης των παρεχόμενων υπηρεσιών υγείας

ΘΕΜΑΤΙΚΟΣ ΤΟΜΕΑΣ: ΚΟΙΝΩΝΙΚΗ ΠΟΛΙΤΙΚΗ, ΥΓΕΙΑ, ΕΚΠΑΙΔΕΥΣΗ	
Ενότητα: Εκπαίδευση	
Δυνατότητες και Ευκαιρίες	**Προβλήματα και Περιορισμοί**
Δυνατότητες	**Προβλήματα**
• Οι αναβαθμισμένες σχολικές εγκαταστάσεις αποτελούν παράγοντα απόφασης παραμονής των νέων στην γενέτειρά τους και στον σχηματισμό στενών δεσμών μ' αυτή. Η συγκράτηση του νεαρού σε ηλικία ανθρώπινου δυναμικού θα συμβάλλει στο οικονομικό και κοινωνικό όφελος της περιοχής. • Αξιοποίηση του Μουσείου Αλιευτικών Σκευών και Εργαλείων και του Σπηλαίου των Πετραλώνων για την υλοποίηση εκπαιδευτικών προγραμμάτων •Δυνατότητες αύξησης του επιπέδου μόρφωσης του πληθυσμού μέσω του Κέντρου Πληροφόρησης Νέων (Κ.Π.Ν.) και του Γραφείου Κοινωνικής Μέριμνας του Δήμου. •Λειτουργία στα όρια του Δήμου σημαντικών υπερτοπικών εκπαιδευτικών υποδομών •Ικανοποιητική κάλυψη αναγκών πρωτοβάθμιας εκπαίδευσης	• Δυσκολίες στην εξυπηρέτηση του πλήθους μαθητών λόγω της αυξημένης πληθυσμιακής ανάπτυξης. • Η ύπαρξη παλιών εγκαταστάσεων μειώνει την ασφάλεια των μαθητών • Μεγάλος αριθμός σχολικών μονάδων • Επέκταση εκπαίδευσης σε μεγάλο φάσμα επιπέδων και τομέων • Αναγκαιότητα Δια Βίου Μάθησης • Ανεπάρκεια κτιριακών υποδομών • Μη επαρκές τεχνικό προσωπικό για την κάλυψη των λειτουργικών αναγκών των σχολείων • Μεγάλη συγκέντρωση πληθυσμού στα μεγάλα αστικά κέντρα, με αποτέλεσμα την αύξηση αναγκών για δομές εκπαίδευσης και την στήριξη των μικρών εκπαιδευτικών μονάδων στην περιφέρεια.
Ευκαιρίες	**Περιορισμοί**

• Υπάρχουν ευκαιρίες κατασκευής και αναβάθμισης του Δήμου Ν.Προποντίδας και με την αξιοποίηση των χρηματοδοτικών προγραμμάτων αλλά και με την αξιοποίηση των δράσεων του Οργανισμού Σχολικών Κτιρίων που αφορούν την Π.Κ.Μ. • Αξιοποίηση Ευρωπαϊκών προγραμμάτων που αφορούν στην Δια Βίου εκπαίδευση, στην Νέα Γενιά και στον Πολιτισμό • Αξιοποίηση των Επιδοτούμενων σεμιναρίων μέσω του Κ.Ε.Κ. Πετραλώνων, με το οποίο συνεργάζεται το Κ.Π.Ν., αλλά μέσω των εκπαιδευτικών προγραμμάτων του Κ.Π.Ν.	• Κίνδυνος μη κάλυψης των αιτήσεων των νέων μαθητών στην περίπτωση μη σωστού προγραμματισμού • Κίνδυνος απομάκρυνσης των νέων από την γενέτειρα. • Μη καταβολή κρατικής χρηματοδότησης για την συντήρηση και επισκευή σχολικών κτιρίων
ΚΡΙΣΙΜΑ ΖΗΤΗΜΑΤΑ ΤΟΠΙΚΗΣ ΑΝΑΠΤΥΞΗΣ	
❖ Κατασκευή νέων σχολικών μονάδων όπου απαιτείται ❖ Αποκατάσταση εξοπλισμού και αιθουσών ❖ Ελλείψεις σε κτιριακές Υποδομές κυρίως στα σχολεία της Α΄θμιας και Β΄θμιας εκπαίδευσης των αστικών κέντρων. ❖ Μη καταβολή κρατικής χρηματοδότησης για τα σχολεία ❖ Ανενεργή Δια Βίου Μάθηση	

4.3 Πολιτισμός & Αθλητισμός

ΘΕΜΑΤΙΚΟΣ ΤΟΜΕΑΣ: ΚΟΙΝΩΝΙΚΗ ΠΟΛΙΤΙΚΗ, ΥΓΕΙΑ, ΕΚΠΑΙΔΕΥΣΗ, ΔΙΑ ΒΙΟΥ ΜΑΘΗΣΗ, ΠΟΛΙΤΙΣΜΟΣ & ΑΘΛΗΤΙΣΜΟΣ	
Ενότητα: Αθλητικές υποδομές και υπηρεσίες	
Δυνατότητες και Ευκαιρίες	**Προβλήματα και Περιορισμοί**
Δυνατότητες	**Προβλήματα**
•Ύπαρξη ικανοποιητικών αθλητικών υποδομών •Σημαντική δραστηριοποίηση αθλητικών συλλόγων και αξιοποίηση υποδομών •Υλοποίηση ικανοποιητικού αριθμού αθλητικών προγραμμάτων από τη Δημοτική Επιχείρηση •Αποτελεσματική συνεργασία Δήμου, Αθλητικού Κέντρου και Συλλόγων •Η μαζική συμμετοχή των κατοίκων στις δραστηριότητες των συλλόγων και του Δήμου	• Ύπαρξη αθλητικών υποδομών που χρήζουν άμεσης βελτίωσης • Αδυναμία κάλυψης των αναγκών ιδιαίτερα κατά τους θερινούς μήνες
Ευκαιρίες	**Περιορισμοί**
• Θεσμοθέτηση δραστηριοτήτων μαζικού αθλητισμού • Αυξανόμενη ευαισθητοποίηση και συμμετοχή νέων σε αθλητικές δραστηριότητες • Αξιοποίηση συλλόγων και εθελοντικού δυναμικού	• Ο σύγχρονος τρόπος ζωής, που δυσχεραίνει τη συμμετοχή των πολιτών σε ανάλογες δραστηριότητες • Η έλλειψη χρηματοδοτικών προγραμμάτων για τη βελτίωση και ενίσχυση των αθλητικών υποδομών • Νομοθετικές ρυθμίσεις απαγόρευσης προσλήψεων και περιορισμού συμβάσεων
ΚΡΙΣΙΜΑ ΖΗΤΗΜΑΤΑ ΤΟΠΙΚΗΣ ΑΝΑΠΤΥΞΗΣ	

- Ανάγκη για τη δημιουργία νέων αθλητικών υποδομών και συντήρηση υφιστάμενων
- Το πλήθος των αθλητικών δραστηριοτήτων δεν επαρκεί για την κάλυψη των αυξανόμενων αναγκών των κατοίκων της περιοχής.
- Ελλιπής ενημέρωση και ευαισθητοποίηση κατοίκων για τα οφέλη του Αθλητισμού και την ενθάρρυνση της συμμετοχής τους στο σχεδιασμό νέων δραστηριοτήτων

ΘΕΜΑΤΙΚΟΣ ΤΟΜΕΑΣ: ΚΟΙΝΩΝΙΚΗ ΠΟΛΙΤΙΚΗ, ΥΓΕΙΑ, ΕΚΠΑΙΔΕΥΣΗ, ΔΙΑ ΒΙΟΥ ΜΑΘΗΣΗ, ΠΟΛΙΤΙΣΜΟΣ & ΑΘΛΗΤΙΣΜΟΣ

Ενότητα: Πολιτιστικές υποδομές και υπηρεσίες

Δυνατότητες και Ευκαιρίες	**Προβλήματα και Περιορισμοί**
Δυνατότητες	**Προβλήματα**
• Η ύπαρξη σημαντικών πολιτιστικών υποδομών, ιστορικών, αρχαιολογικών και λατρευτικών μνημείων • Έντονη και ιδιαίτερα πλούσια πολιτιστική δραστηριότητα του Δήμου αλλά και των συλλογικών φορέων • Πλούσια παρουσία μουσικών, θεατρικών σχημάτων • Σταθερή και συνεχής οργάνωση πολιτιστικών εκδηλώσεων και θεσμών υπερτοπικής εμβέλειας • Ενδιαφέρον και υψηλά επίπεδα συμμετοχής των κατοίκων τόσο στις πολιτιστικές δραστηριότητες του Δήμου όσο και των Συλλόγων • Ποικιλία στη παροχή υπηρεσιών πολιτισμού σε όλες τις μορφές καλλιτεχνικής έκφρασης • Αποτελεσματική συνεργασία του Δήμου και των ΝΠ με τους πολιτιστικούς συλλόγους	• Η μεγάλη έκταση του Δήμου δυσχεραίνει τη μετακίνηση μεταξύ των οικισμών για να εξασφαλιστεί η πρόσβαση σε μερικές πολιτιστικές δραστηριότητες
Ευκαιρίες	**Περιορισμοί**
• Διακρατικά προγράμματα προβολής πολιτιστικής κουλτούρας και πολυπολιτισμικότητας • Καθορισμένοι αρχαιολογικοί χώροι	• Η έλλειψη χρηματοδοτικών προγραμμάτων υποστήριξης των πολιτιστικών υποδομών • Θεσμικά κωλύμματα πολιτιστικών σχολών

ΚΡΙΣΙΜΑ ΖΗΤΗΜΑΤΑ ΤΟΠΙΚΗΣ ΑΝΑΠΤΥΞΗΣ
❖ Ενίσχυση των υφιστάμενων και καθιέρωση νέων πολιτιστικών και αθλητικών δραστηριοτήτων. ❖ Προώθηση της εξωστρέφειας και ανάπτυξη συνεργασιών της Δ.Ε. στους τομείς του πολιτισμού και του αθλητισμού. ❖ Συνεργασία αγαστή με τους τοπικούς συλλόγους για την συνολική αναβάθμιση της πολιτιστικής ζωής της Δ.Ε. και ανάδειξη της πολιτιστικής κληρονομιάς

ΘΕΜΑΤΙΚΟΣ ΤΟΜΕΑΣ: ΚΟΙΝΩΝΙΚΗ ΠΟΛΙΤΙΚΗ, ΥΓΕΙΑ, ΕΚΠΑΙΔΕΥΣΗ, ΔΙΑ ΒΙΟΥ ΜΑΘΗΣΗ, ΠΟΛΙΤΙΣΜΟΣ & ΑΘΛΗΤΙΣΜΟΣ	
Ενότητα: Δράσεις της κοινωνίας των πολιτών(νεολαία, εθελοντισμός)	
Δυνατότητες και Ευκαιρίες	**Προβλήματα και Περιορισμοί**
Δυνατότητες	**Προβλήματα**
•Δραστηριοποίηση εθελοντικής προσφοράς πολιτιστικών και αθλητικών συλλόγων	• Ελλιπής οργάνωση και συντονισμός • Ελλιπής ενημέρωση και ευαισθητοποίηση των δημοτών
Ευκαιρίες	**Περιορισμοί**
• Χρηματοδοτικά εργαλεία του ΕΣΠΑ και ευρωπαϊκών προγραμμάτων για εφαρμογή προγραμμάτων εθελοντισμού • Κατασκευή Ναυταθλητικών Εγκαταστάσεων	• Θεσμικό πλαίσιο σύστασης και λειτουργίας οργανισμών συλλογικής και εθελοντικής δράσης • Κοινωνικά προβλήματα όπως ανεργία, νεανική παραβατικότητα τα οποία ενισχύουν την εσωστρέφεια του πολίτη
ΚΡΙΣΙΜΑ ΖΗΤΗΜΑΤΑ ΤΟΠΙΚΗΣ ΑΝΑΠΤΥΞΗΣ	
❖ Ανάγκη ενίσχυσης της συλλογικότητας και συμμετοχικότητας των πολιτών ❖ Οι υφιστάμενοι συλλογικοί φορείς χρήζουν αξιοποίησης και βελτίωσης	

4.4 Τοπική οικονομία & απασχόληση

ΘΕΜΑΤΙΚΟΣ ΤΟΜΕΑΣ: ΤΟΠΙΚΗ ΟΙΚΟΝΟΜΙΑ ΚΑΙ ΑΠΑΣΧΟΛΗΣΗ	
Ενότητες: Ανάπτυξη και Απασχόληση ανθρώπινων πόρων	
Δυνατότητες και Ευκαιρίες	**Προβλήματα και Περιορισμοί**
Δυνατότητες	**Προβλήματα**
• Η αύξηση του πληθυσμού έχοντας πάντα εξασφαλίσει την καταλληλότητα των υποδομών, μπορεί να οδηγήσει σε οικονομικά και κοινωνικά πλεονεκτήματα. • Υψηλό μέσο μέγεθος εκμεταλλεύσεων και αρδευόμενων εκτάσεων • Δυνατότητα διαφοροποίησης και συμπλήρωσης του αγροτικού εισοδήματος με την ανάπτυξη αγροτουριστικών δραστηριοτήτων • Αξιοποίηση του γεωθερμικού πεδίου ως μέσου θέρμανσης θερμοκηπευτικών καλλιεργειών • Ανάπτυξη βιολογικών καλλιεργειών • Δημιουργία υποδομών αλιείας	• Ο κίνδυνος υποσκέλισης των γεωργικών δραστηριοτήτων από τις πλέον ανταγωνιστικές του παραθεριστικού-τουριστικού– οικοδομικού κυκλώματος. • Η απώλεια τουριστικής κίνησης και η συσσώρευση επισκεπτών σε περιορισμένα τμήματα ακτογραμμής • Σταδιακή συρρίκνωση των απασχολούμενων στον πρωτογενή τομέα • Περιορισμένη μεταποιητική δραστηριότητα του πρωτογενή τομέα • Περιορισμένη ανάπτυξη της μελισσοκομίας • Ανενεργή συνεταιριστική ή συλλογική δραστηριοποίηση των παραγωγών • Μη ανταγωνιστική παραγωγική διάρθρωση του τομέα • Χαμηλού επιπέδου τουρισμός

Ευκαιρίες	Περιορισμοί
• Εγγύτητα του πολεοδομικού συγκροτήματος Θεσσαλονίκης και των παραθεριστικών περιοχών • Συμβολή της γεωργοκτηνοτροφικής δραστηριότητας στην διατήρηση του φυσικού τοπίου και τον περιορισμό της ρύπανσης • Συμβολή της γεωργοκτηνοτροφικής δραστηριότητας στην διατήρηση του φυσικού τοπίου και τον περιορισμό της ρύπανσης • Η επέκταση του θεσμού της έκθεσης γεωργικών προϊόντων - μηχανημάτων	• Η μεταβολή της Κοινής Αγροτικής Πολιτικής και ο σταδιακός περιορισμός των επιδοτήσεων με αρνητικές συνέπειες στο εισόδημα των παραγωγών • Η μεταβλητότητα των τιμών των αγροτικών προϊόντων • Η έλλειψη δομών συμβουλευτικής και τεχνικής στήριξης προς τον αγροτικό πληθυσμό, σε τοπικό, νομαρχιακό και Περιφερειακό επίπεδο. • Δυσκολία υιοθέτησης και εφαρμογής καινοτόμων μεθόδων στον αγροτικό χώρο
ΚΡΙΣΙΜΑ ΖΗΤΗΜΑΤΑ ΤΟΠΙΚΗΣ ΑΝΑΠΤΥΞΗΣ	
❖ Συνέργεια με τους συναρμόδιους φορείς για την προσέλκυση τουρισμού υψηλών εισοδηματικών δυνατοτήτων και την ανάπτυξη ειδικών μορφών τουρισμού. ❖ Συμβολή στην προώθηση της απασχόλησης, μέσω της παροχής έγκαιρης και έγκυρης ενημέρωσης. ❖ Ανάδειξη και στήριξη των κλάδων – οικονομικών δραστηριοτήτων με σαφές συγκριτικό πλεονέκτημα.	

ΘΕΜΑΤΙΚΟΣ ΤΟΜΕΑΣ: ΤΟΠΙΚΗ ΟΙΚΟΝΟΜΙΑ ΚΑΙ ΑΠΑΣΧΟΛΗΣΗ

Ενότητες: Ανάπτυξη Επιχειρηματικότητας

Δυνατότητες και Ευκαιρίες	**Προβλήματα και Περιορισμοί**
Δυνατότητες	**Προβλήματα**
• Εκμετάλλευση του συγκριτικού πλεονεκτήματος περιοχής τουριστικού προορισμού • Το γεγονός ότι ένα μεγάλο μέρος του οικονομικά ενεργού πληθυσμού απασχολείται στον πρωτογενή τομέα αποτελεί ένδειξη μελλοντικής ανάπτυξης και δυνητικής αύξησης του ΑΕΠ • Η ύπαρξη του μοναδικού προϊστορικού σπηλαίου των Πετραλώνων • Η δημιουργία πρόσθετου πόλου έλξης με την ανάδειξη του ορεινού όγκου • Η αποκατάσταση χώρων πρότερης βιομηχανικής δραστηριότητας (λατομεία)	• Μείωση καλλιεργούμενων εκτάσεων • Ύπαρξη πολλών πολυτεμαχισμένων γεωργικών εκμεταλλεύσεων • Διόγκωση του τριτογενή τομέα σε βάρος των άλλων παραγωγικών τομέων. • Περιορισμός των εργαζόμενων στον δευτερογενή τομέα • Απώλεια εσόδων του σπηλαίου των Πετραλώνων • Παραθαλάσσια ζώνη με περιορισμένη ανάπτυξη, αισθητική υποβάθμιση λόγω αυθαίρετης και συνεχούς δόμησης και αδιαφοροποίητο τουριστικό προϊόν. • Αδυναμία ένταξης των ορεινών περιοχών σε τροχιά ανάπτυξης εναλλακτικών μορφών τουρισμού • Αποσπασματικές ενέργειες προβολής και ανάδειξης του φυσικού πλούτου του Δήμου, εστιασμένες κύρια στην αναψυχή και τις θέσεις θέας
Ευκαιρίες	**Περιορισμοί**
• Υπάρχουν ευκαιρίες κατασκευής και αναβάθμισης του Δήμου και με την αξιοποίηση των χρηματοδοτικών προγραμμάτων • Το χρηματοδοτικό πλαίσιο του νέου ΠΕΠ Κεντρικής Μακεδονίας, που προβλέπει την ενίσχυση του πολιτιστικού αποθέματος της Περιφέρειας • Η προνομιούχα γεωγραφική θέση που εξασφαλίζει την εγγύτητα στο πολεοδομικό συγκρότημα Θεσσαλονίκης • Η αξιοποίηση πόρων τομεακών προγραμμάτων στην κατεύθυνση της προστασίας του περιβάλλοντος • Η προσέλκυση πληθυσμού που αποζητά την εγκατάσταση σε χώρο που εξασφαλίζει καλύτερη ποιότητα ζωής • Η αξιοποίηση και επέκταση των αδελφοποιήσεων με πόλεις του εσωτερικού και του εξωτερικού	• Κίνδυνος μείωσης του παραγόμενου προϊόντος πρωτογενούς τομέα. • Υποβάθμιση των προσφερόμενων υπηρεσιών και υπολειτουργία της υπάρχουσας υποδομής. • Εκτεταμένες καταπατήσεις και ανάπτυξη αυθαίρετης δόμησης (παραξενοδοχεία) σε μεγάλη έκταση της παραλιακής ζώνης που καθιστά πρακτικά αδύνατο το γεγονός της προσέλκυσης τουριστών υψηλών απαιτήσεων. • Η εντεινόμενη οικονομική κρίση και ο περιορισμός του αριθμού των διανυκτερεύσεων, ακόμη και των διημερεύσεων των επισκεπτών.

4.5 Βελτίωση διοικητικής ικανότητας του Δήμου

ΘΕΜΑΤΙΚΟΣ ΤΟΜΕΑΣ: ΒΕΛΤΙΩΣΗ ΔΙΟΙΚΗΤΙΚΗΣ ΙΚΑΝΟΤΗΤΑΣ ΤΟΥ ΔΗΜΟΥ	
Δυνατότητες και Ευκαιρίες	**Προβλήματα και Περιορισμοί**
Δυνατότητες	**Προβλήματα**
• Δυνατότητα εισαγωγής συστημάτων πιστοποίησης και διασφάλισης της ποιότητας των παρεχόμενων υπηρεσιών και των εσωτερικών λειτουργιών του Δήμου (ISO) • Δυνατότητα ανάπτυξης διαδικασιών διαχείρισης αιτημάτων και παραπόνων των πολιτών και αντικειμενικής αξιολόγησης των υπηρεσιών από τους πολίτες, • Διαμόρφωση νέου οργανωτικού σχήματος, • Βελτίωση των διαδικασιών διοίκησης παράλληλα με την εισαγωγή διαδικασιών ελέγχου, αξιολόγησης και ανάληψης διορθωτικών ενεργειών, • Δυνατότητα βελτίωσης της συμμετοχής φορέων, συλλόγων και οργανώσεων πολιτών σε ζητήματα αναπτυξιακού προγραμματισμού, • Αξιοποίηση των νέων τεχνολογιών ΤΠΕ, • Εκπαίδευση προσωπικού σε θέματα ΤΠΕ • Αναβάθμιση και επικαιροποίηση της ιστοσελίδας του Δήμου • Εξορθολογισμός στη χρήση των δημοτικών κτιρίων για την αποτελεσματική και λειτουργική κατανομή	• Ελλείψεις τόσο σε προσωπικό όσο και σε υλικοτεχνικό εξοπλισμό • Αναγκαιότητα βελτίωσης της εφαρμογής διαδικασιών αμφίδρομης επικοινωνίας Δήμου-Πολιτών, • Αναγκαιότητα βελτίωσης των διαδικασιών καταγραφής και αξιολόγησης παραπόνων, ανταπόκρισης και διορθωτικών ενεργειών, • Αδυναμία στελέχωσης των Αποκεντρωμένων Υπηρεσιών των ΔΕ Καλλικράτειας και Τρίγλιας, • Μερική απόκλιση της εσωτερικής οργάνωσης από την αναγκαία για την ευέλικτη λειτουργία του Δήμου • Ανεπαρκής στελέχωση σε μόνιμους υπαλλήλους, • Ευρύ φάσμα εργασιακού αντιμένου δυσανάλογο με τη στελέχωση • Πολυτυπία μηχανημάτων - υψηλό κόστος συντήρησης • Κτιριακή ανεπάρκεια της στέγασης των Κεντρικών Υπηρεσιών που βρίσκονται στην έδρα του Δήμου, • Αναγκαιότητα ανελκυστήρα στις Κεντρικές

των υπηρεσιών του Δήμου	υπηρεσίες της έδρας του Δήμου • Αδυναμία είσπραξης βεβαιωμένων εσόδων του Δήμου, • Αδυναμία στην αποτελεσματική αξιοποίηση της δημοτικής περιουσίας

Ευκαιρίες	Περιορισμοί
• Δυνατότητα χρησιμοποίησης "καλών πρακτικών" άλλων ΟΤΑ (από Ελλάδα και εξωτερικό) αναφορικά με τις διαδικασίες οργάνωσης και προγραμματισμού, • Προώθηση αναπτυξιακών παρεμβάσεων και διαχείριση συγχρηματοδοτούμενων έργων στα όρια του Δήμου και σε Διαδημοτικές συνεργασίες, • Προσπάθεια εξασφάλισης χρηματοδοτήσεων από προγράμματα Περιφερειακού Χαρακτήρα ή άμεσης χρηματοδότησης από την Ευρωπαϊκή Ένωση, • Προώθηση δράσεων για εξεύρεση εναλλακτικών πηγών ενέργειας για την εξυπηρέτηση των δημοτικών αναγκών	• Περιορισμένο φάσμα δραστηριοτήτων οικονομικής ανάπτυξης και απασχόλησης • Εθνικές επιταγές για περαιτέρω περιορισμό των προσλήψεων προσωπικού • Σταθερές και ανελαστικές πηγές εσόδων (ΣΑΤΑ, ΚΑΠ κλπ), • Περικοπές υφιστάμενων επιχορηγήσεων από Κεντρικούς φορείς ή καθυστερήσεις στη ροή χρηματοδότησης,
ΚΡΙΣΙΜΑ ΖΗΤΗΜΑΤΑ ΤΟΠΙΚΗΣ ΑΝΑΠΤΥΞΗΣ	
❖ Αναγκαιότητα προώθησης δραστηριοτήτων οικονομικής ανάπτυξης, μέσω καλλιέργειας συνεργασιών με τοπικούς φορείς για την ανάληψη αμοιβαία επωφελών ενεργειών. ❖ Αναγκαιότητα ανακατανομής καθηκόντων, αναπλήρωσης και πρόσθετης στελέχωσης του προσωπικού ❖ Αναγκαιότητα ανάπτυξης συνεργασιών με όμορους Δήμους και ενσωμάτωση "καλών πρακτικών" από την λειτουργία άλλων Δήμων ❖ Αναγκαιότητα εισαγωγής συστημάτων εξοικονόμησης ενέργειας ❖ Αναγκαιότητα καλλιέργειας της εξωστρέφειας του Δήμου ❖ Αναγκαιότητα πραγματοποίησης προσλήψεων προσωπικού υψηλών προσόντων ❖ Αναγκαιότητα αξιοποίησης της Δημοτικής Περιουσίας ❖ Αναγκαιότητα διερεύνησης νέων πηγών εσόδων ❖ Αναγκαιότητα περιορισμού του λειτουργικού κόστους μέσω βελτιωμένης διαχείρισης	

- Αναγκαιότητα ορθής χρήσης του εξοπλισμού μηχανοργάνωσης

5. ΟΡΑΜΑ & ΣΤΡΑΤΗΓΙΚΗ ΤΟΥ ΔΗΜΟΥ ΝΕΑΣ ΠΡΟΠΟΝΤΙΔΑΣ

Η Στρατηγική του Δήμου Νέας Προποντίδας για την περίοδο 2015-2019 έχει ως στόχο την ισόρροπη ανάπτυξη όλων των περιοχών του Δήμου τόσο σε επίπεδο υποδομών όσο και στην εξυπηρέτηση της καθημερινότητας του δημότη , θέτοντας ως προτεραιότητά του τον πολίτη.

Ο Δήμος Προποντίδας αποτελεί μία δυναμική περιοχή η οποία παρουσιάζει έντονη οικονομική δραστηριότητα σε όλους τους παραγωγικούς τομείς. Ο τουρισμός αποτελεί για τον Δήμο Ν. Προποντίδας μία από τις σημαντικότερες οικονομικές δραστηριότητες. Η μικρή απόστασή του από το Π.Σ.Θ. σε συνδυασμό με τα πολλά χιλιόμετρα παραλιακής ζώνης και το συνολικότερο τουριστικό πλαίσιο που έχει διαμορφωθεί στην περιοχή της Π.Ε. Χαλκιδικής, είναι οι συνθήκες που καθιστούν τον τουρισμό σημαντική οικονομική δραστηριότητα για την περιοχή. Ο χαρακτήρας του τουρισμού στο Δήμο παρουσιάζει μία διαφοροποίηση από αυτόν που αναπτύσσεται στις δύο χερσονήσους (Κασσάνδρα και Σιθωνία) της Χαλκιδικής. Το γεγονός αυτό οφείλεται –κυρίως- στο φυσικό περιβάλλον του Δήμου, το οποίο είναι ομοιόμορφο χωρίς σημαντική βλάστηση, ενώ οι ακτές της περιοχής προσελκύουν χιλιάδες τουρίστες εξαιτίας της καθαριότητας των ακτών και των υπέροχων αιγιαλών από άμμο. Σημειωτέον ότι για το 2016 έχει υποβληθεί φάκελος για βράβευση 12 ακτών με γαλάζιες σημαίες.

Ο Δήμος χαρακτηρίζεται από αλματώδη τουριστική ανάπτυξη και αύξηση του μόνιμου πληθυσμού, χωρίς να διενεργείται ο κατάλληλος περιβαλλοντικός σχεδιασμός, με αποτέλεσμα να μην υπάρχουν οι κατάλληλες υποδομές στην περιοχή που θα διασφαλίσουν την προστασία του φυσικού περιβάλλοντος, ιδιαίτερα κατά την θερινή περίοδο. Η δημοτική αρχή έχοντας εντοπίσει τα προβλήματα του εσωτερικού περιβάλλοντος και τις απειλές από το ευρύτερο εξωτερικό περιβάλλον και ταυτόχρονα αναγνωρίσει τις δυνατότητες και τις ευκαιρίες της περιοχής, οραματίστηκε την ανάδειξη του Δήμου σε:

- **Σημαντικό πόλο έλξης** για τον τουριστικό κλάδο
- **Πόλο συγκέντρωσης επιχειρηματικών υποδομών** και υπηρεσιών υψηλής αξίας
- **Περιοχή υψηλής** ποιότητας διαβίωσης

- Ισχυρό **κοινωνικό ιστό** με την παροχή κοινωνικών υπηρεσιών με ίσες ευκαιρίες για όλους

Η γενικότερη δημοσιονομική πολιτική των τελευταίων ετών στη χώρα επηρέασε σημαντικά την Τοπική Αυτοδιοίκηση η οποία υπέστη οριζόντιες και ανυπολόγιστες περικοπές των εσόδων της. Με γνώμονα την οικονομική κατάσταση της χώρας αρχικά ο Δήμος Προποντίδας θέτει ως προτεραιότητα του την δική του οικονομική εξυγίανση ώστε να μπορέσει να διαφυλάξει τον δημόσιο χώρο του αλλά και να συνεχίσει η απρόσκοπτη λειτουργία όλων των υπηρεσιών και των δομών του.

Η κοινωνική και οικονομική ανάπτυξη του Δήμου σε συνδυασμό με την αειφορική διαχείριση του περιβάλλοντος και της βελτίωσης της ποιότητας ζωής των κατοίκων αποτελούν τους βασικούς άξονες προτεραιότητας του Δήμου. Ταυτόχρονα η ανάγκη υποστήριξης της τοπικής ανάπτυξης και απασχόλησης με έμφαση τον τουρισμό. Για το σκοπό αυτό κρίνεται πιο αναγκαία από ποτέ η απορρόφηση κάθε διαθέσιμου πόρου από εθνικά και συγχρηματοδοτούμενα προγράμματα αλλά και η ανάπτυξη δικτύων συνεργασιών και αξιοποίησης καινοτόμων λύσεων που θα βελτιώνουν τις υπηρεσίες προς τον πολίτη ελαχιστοποιώντας το δημοτικό κόστος.

Για την επίτευξη του αναπτυξιακού οράματος συντάσσεται ένα ολοκληρωμένο και συγκροτημένο, χρονικά προσδιορισμένο και με στόχους μετρήσιμους και ελέγξιμους στρατηγικό σχέδιο, το οποίο βασίζεται στην αξιοποίηση των δυνατών σημείων, την εκμετάλλευση των ευκαιριών, την ενδυνάμωση των αδύνατων σημείων και την αντιμετώπιση των κινδύνων / απειλών που εμφανίζει η περιοχή του Δήμου.

5.1.Όραμα – αποστολή

Η διατύπωση της αποστολής και του οράματος είναι ιδιαίτερα σημαντική καθότι ορίζει το πλαίσιο εντός του οποίου οφείλει να δραστηριοποιηθεί ο Δήμος προκειμένου να ανταποκριθεί στο σκοπό της λειτουργίας του και να επιτύχει τους στόχους τους οποίους θέτει κατά καιρούς.

Η διατύπωση του οράματος βοηθά στον καθορισμό των προτεραιοτήτων του Δήμου και των κρίσιμων ζητημάτων για την πορεία του.

Η αποστολή των ΟΤΑ Α΄ βαθμού περιγράφεται στο Σύνταγμα, όπου αναφέρεται ο ρόλος των ΟΤΑ στη διοίκηση των τοπικών υποθέσεων, αλλά κυρίως περιγράφεται και αναλύεται στον Κώδικα Δήμων και Κοινοτήτων (άρθρο 75) έτσι όπως συμπληρώθηκε με το άρθρο 94 του Ν.3852/2010 (πρόγραμμα «Καλλικράτης») και τροποποιήθηκε με την παρ.10 του άρθρου 44 του Ν.3979/2011 (ΦΕΚ 138Α/16-6-2011).

Αποστολή του Δήμου Νέας Προποντίδας είναι η διακυβέρνηση των τοπικών υποθέσεων και η παροχή δημόσιων αγαθών και υπηρεσιών για την ικανοποίηση αναγκών των κατοίκων και των τοπικών φορέων, με απώτερο σκοπό τη βιώσιμη κοινωνική και οικονομική ανάπτυξη της περιοχής του.

Το όραμα αποτελεί τη συνοπτική διατύπωση της μελλοντικής επιθυμητής κατάστασης της περιοχής και του ίδιου του Δήμου, ως οργανισμού, για την επόμενη μεσο-μακροπρόθεσμη περίοδο, την οποία θα επιδιώξει με την εφαρμογή της στρατηγικής που θα επιλέξει και με την ευρύτερη δυνατή κοινωνική συναίνεση.

Βασική προϋπόθεση για να επιτύχει ο Δήμος τους μελλοντικούς του σκοπούς και επιδιώξεις είναι η πλήρης αποσαφήνιση αυτών. Κρίσιμο στοιχείο για τη διατύπωση του οράματος του Δήμου είναι η κατανοητή και ακριβής κατεύθυνσή του. Η εκπλήρωση του οράματος της Δημοτικής Αρχής προϋποθέτει και συστηματοποιημένη κινητοποίηση όλων των πόρων και δυνατοτήτων του Δήμου καθώς και ενεργό συμμετοχή και εγρήγορση των πολιτών.

Όραμα *της Δημοτικής Αρχής είναι η εξέλιξη του Δήμου σε πόλο τουριστικής και επιχειρηματικής ανάπτυξης με αναβάθμιση και επέκταση των παρεχόμενων υπηρεσιών προς τους πολίτες*.

5.2.Κατευθυντήριες αρχές – στρατηγική

Η μετάβαση από τη σημερινή κατάσταση του Δήμου στη νέα που θα διαμορφωθεί με την υλοποίηση του οράματος προϋποθέτει μία σειρά διαδικασιών, το αποτέλεσμα των οποίων αποτελεί τη στρατηγική του Δήμου.

Όπως παρατηρείται, η υφιστάμενη κατάσταση (της περιοχής και του εσωτερικού περιβάλλοντος) χαρακτηρίζεται από κρίσιμα ζητήματα. Από το μεγάλο αριθμό των κρίσιμων ζητημάτων επιλέγονται όλα εκείνα τα οποία θα αποτελέσουν αναπτυξιακές προτεραιότητες στο χρονικό διάστημα εφαρμογής του Επιχειρησιακού Προγράμματος (2015-2019).

Αφού προσδιορισθούν οι αναπτυξιακές δραστηριότητες ομαδοποιούνται και ταξινομούνται στους εξής θεματικούς τομείς:

Προστασία περιβάλλοντος και βελτίωση ποιότητας ζωής

Κοινωνική πολιτική, υγεία, εκπαίδευση

Πολιτισμός -Αθλητισμός

Τοπική οικονομία και απασχόληση

Βελτίωση της διοικητικής ικανότητας του Δήμου

Στη συνέχεια για κάθε μία από τις αναπτυξιακές δραστηριότητες προσδιορίζονται ένας ή περισσότεροι γενικοί στόχοι για την αντιμετώπισή τους, οι οποίοι στη συνέχεια εξειδικεύονται σε ειδικούς στόχους.

Η υλοποίηση των γενικών και ειδικών στόχων οδηγούν στη δημιουργία της νέας κατάστασης που καθορίζεται από το συνολικό όραμα της Δημοτικής Αρχής. Είναι απαραίτητο να τονιστεί ότι οι αναπτυξιακές προτεραιότητες αναφέρονται σε προβλήματα που πρέπει να αντιμετωπιστούν ώστε να εξουδετερωθούν τα αδύνατα σημεία και οι κίνδυνοι που εμφανίζονται στην υφιστάμενη κατάσταση τόσο της περιοχής όσο και του εσωτερικού περιβάλλοντος. Έτσι σε συνδυασμό με τα δυνατά σημεία και τις υπάρχουσες ευκαιρίες δημιουργούν το θετικό εκείνο περιβάλλον για την επίτευξη του συνολικού στόχου. Το αποτέλεσμα της προηγούμενης διαδικασίας που καταλήγει στον ακριβή προσδιορισμό των γενικών και ειδικών στόχων αποτελεί τον πυρήνα του στρατηγικού σχεδίου.

Η στρατηγική του Δήμου Νέας Προποντίδας αποτελεί συνεκτικό σύνολο στόχων και πολιτικών που αποσκοπούν στην εκπλήρωση της αποστολής και στην επίτευξη του οράματος του. Η διαμόρφωση της στρατηγικής σημαίνει:

Προσδιορισμό των κρίσιμων ζητημάτων τοπικής ανάπτυξης και κοινωνικών υποστηρικτικών υπηρεσιών που θα αντιμετωπίσει ο Δήμος Νέας Προποντίδας

Διαμόρφωση των κατάλληλων εσωτερικών στρατηγικών επιλογών που θα διασφαλίσουν την επιτυχή προσέγγιση των ως άνω γενικών στόχων

Η διατύπωση της στρατηγικής του Δήμου γίνεται μέσω του καθορισμού Αξόνων, Μέτρων και Στόχων με αντικείμενο:

Την προώθηση της οικονομικής, κοινωνικής και πολιτιστικής ανάπτυξης της περιοχής

Την ικανοποίηση των αναγκών των αποδεκτών των υπηρεσιών του Δήμου

Την αναβάθμιση της διοικητικής ικανότητάς του (με τη βελτίωση της λειτουργίας των υπηρεσιών και των οργάνων του, την ανάπτυξη του ανθρώπινου δυναμικού και της υλικοτεχνικής υποδομής του)

Τη βελτίωση της οικονομικής του κατάστασης

Η υλοποίηση του οράματος και της αποστολής του Δήμου Νέας Προποντίδας θα γίνει με την τήρηση των κάτωθι γενικών αρχών:

Διαφάνεια, αξιοκρατία και ακεραιότητα στις συναλλαγές του Δήμου

Προτεραιότητα του Δήμου ο πολίτης

Αξιοποίηση των ενδογενών ανθρώπινων πόρων

Αξιοποίηση των εθνικών και ευρωπαϊκών προγραμμάτων

Αειφόρος ανάπτυξη και προστασία του περιβάλλοντος

Προώθηση ενεργού συμμετοχής των πολιτών και ενίσχυση της συλλογικής συνείδησης

Ανάπτυξη δικτύου συνεργασίας με τοπικούς φορείς, ερευνητικά κέντρα και άλλους φορείς του Δημοσίου

Ισόρροπη ανάπτυξη των δημοτικών και τοπικών κοινοτήτων

Στο σχήμα που ακολουθεί απεικονίζονται σχηματικά όλα τα προαναφερθέντα.

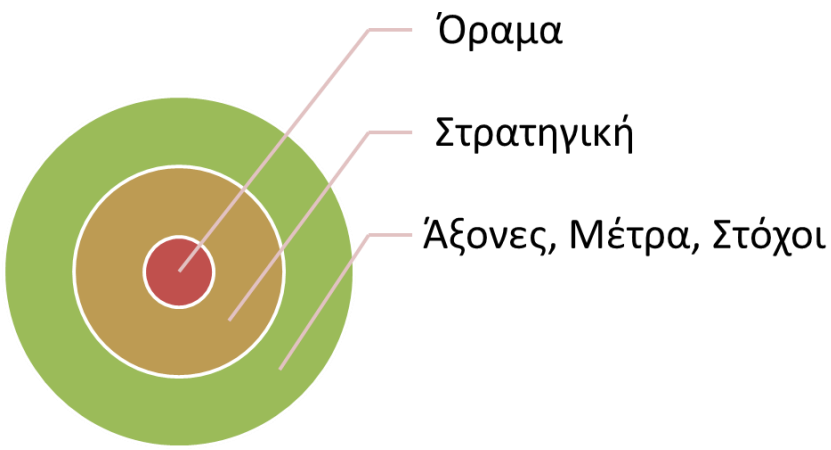

Οι αναπτυξιακές προτεραιότητες του Δήμου εκφράζονται με τη μορφή αξόνων, οι οποίοι στη συνέχεια εξειδικεύονται σε Μέτρα και Στόχους τοπικής ή εσωτερικής ανάπτυξης.

5.3.Αναπτυξιακές προτεραιότητες και στόχοι

Οι Άξονες στους οποίους προτείνεται να διαμορφωθεί το Επιχειρησιακό Πρόγραμμα του Δήμου Νέας Προποντίδας, λαμβάνοντας υπόψη τόσο το όραμα του Δήμου όσο και τα στοιχεία που επισημάνθηκαν από τη SWOT ανάλυση, καθώς επίσης τα μέτρα στα οποία αυτοί εξειδικεύονται είναι οι ακόλουθοι:

1 **ΠΕΡΙΒΑΛΛΟΝ & ΠΟΙΟΤΗΤΑ ΖΩΗΣ**	1.1 Οικιστικό & φυσικό περιβάλλον
	1.2 Ύδρευση – αποχέτευση
	1.3 Οδικό δίκτυο-Κυκλοφοριακό
	1.4 Ενέργεια – ΤΠΕ
	1.5 Διαχείριση στερεών αποβλήτων
2 **ΚΟΙΝΩΝΙΚΗ ΠΟΛΙΤΙΚΗ, ΥΓΕΙΑ, ΕΚΠΑΙΔΕΥΣΗ**	2.1 Κοινωνική Πολιτική
	2.2 Εκπαίδευση
3 **ΠΟΛΙΤΙΣΜΟΣ & ΑΘΛΗΤΙΣΜΟΣ**	3.1 Αθλητικές υποδομές και υπηρεσίες
	3.2 Πολιτιστικές υποδομές και υπηρεσίες
	3.3 Δράσεις της κοινωνίας των πολιτών (εθελοντισμός)
4 **ΤΟΠΙΚΗ ΟΙΚΟΝΟΜΙΑ ΚΑΙ ΑΠΑΣΧΟΛΗΣΗ**	4.1 Ανάπτυξη και απασχόληση ανθρώπινων πόρων
	4.2 Ανάπτυξη επιχειρηματικότητας
5	5.1 Εσωτερική οργάνωση – διαδικασίες διοίκησης

ΒΕΛΤΙΩΣΗ ΔΙΟΙΚΗΤΙΚΗΣ ΙΚΑΝΟΤΗΤΑΣ ΤΟΥ ΔΗΜΟΥ	5.2 Κτιριακές εγκαταστάσεις & υλικοτεχνική υποδομή
	5.3 Δίκτυα συνεργασίας

Επόμενο βήμα μετά την ιεράρχηση των ζητημάτων άμεσης προτεραιότητας τοπικής ανάπτυξης είναι ο καθορισμός των στόχων της στρατηγικής του Δήμου Νέας Προποντίδας.

Οι στόχοι τοπικής ανάπτυξης είναι τα κρίσιμα ζητήματα τα οποία πρέπει κατά προτεραιότητα να αντιμετωπίσει ο Δήμος κατά την επόμενη περίοδο, προκειμένου να εκπληρώσει καλύτερα την αποστολή του.

Κρίσιμα ζητήματα που θα αντιμετωπίσει ο Δήμος την επόμενη χρονική περίοδο στην περιοχή του

→

Στόχοι τοπικής & εσωτερικής ανάπτυξης

Ειδικά οι στόχοι εσωτερικής ανάπτυξης υποδεικνύουν «πώς πρέπει να αλλάξει εσωτερικά ο Δήμος προκειμένου να πετύχει τους στόχους τοπικής ανάπτυξης» και συγκεκριμένα :

- ποιες αλλαγές θα επιδιώξει στην οργανωτική δομή και στα συστήματα λειτουργίας
- ποιες αλλαγές θα επιδιώξει στο ανθρώπινο δυναμικό και στις συνεργασίες
- ποιες αλλαγές θα επιδιώξει σε θέματα ηλεκτρονικής διακυβέρνησης
- ποιες αλλαγές θα επιδιώξει στην κτιριακή υποδομή και το τεχνικό του εξοπλισμό
- ποιες αλλαγές θα επιδιώξει στα οικονομικά και στη διαχείριση της περιουσίας του

Στο πλαίσιο αυτό, οι στόχοι που έχουν προκύψει μέσα από την αξιολόγηση της υφιστάμενης κατάστασης και πρέπει να επιτευχθούν προκειμένου να επιτευχθεί το όραμα και οι κατευθυντήριες αρχές που έχει ορίσει ο Δήμος για την τρέχουσα περίοδο είναι οι εξής:

ΑΞΟΝΕΣ	ΜΕΤΡΑ		ΣΤΟΧΟΙ
1. ΠΕΡΙΒΑΛΛΟΝ & ΠΟΙΟΤΗΤΑ ΖΩΗΣ	1.1 Οικιστικό & φυσικό περιβάλλον	1.1.1	Αναπλάσεις κοινοχρήστων χώρων
		1.1.2	Αναβάθμιση οικισμών – Αστικές υποδομές
		1.1.3	Διασφάλιση και αξιοποίηση δημόσιων χώρων πρασίνου
		1.1.4	Ολοκλήρωση χωροταξικού & πολεοδομικού σχεδιασμού
		1.1.5	Βελτίωση αντιπλημμυρικής προστασίας - προστασία & ανάδειξη ρεμάτων
		1.1.6	Ευαισθητοποίηση των πολιτών σε θέματα προστασίας περιβάλλοντος
	1.2 Ύδρευση – αποχέτευση	1.2.1	Βελτίωση υφιστάμενων έργων και υποδομών ύδρευσης και εξασφάλιση ποιότητας ύδρευσης
		1.2.2	Επέκταση αποχετευτικού δικτύου και επεξεργασία υγρών αποβλήτων
		1.2.3	Εφαρμογή σύγχρονων μεθόδων & πρακτικών εξοικονόμησης νερού και επαναχρησιμοποίησης λυμάτων
	1.3 Οδικό Δίκτυο- Κυκλοφοριακό	1.3.1	Βελτίωση οδικού δικτύου
		1.3.2	Βελτίωση δικτύου ενδοδημοτικής συγκοινωνίας
		1.3.3	Εφαρμογή μεθόδων αστικής κινητικότητας
		1.3.4	Βελτίωση – επέκταση υποδομών στάθμευσης

ΑΞΟΝΕΣ	ΜΕΤΡΑ		ΣΤΟΧΟΙ
	1.4 Ενέργεια - ΤΠΕ	1.4.1	Εφαρμογή μεθόδων Ανανεώσιμων Πηγών ενέργειας και βιοκλιματικού σχεδιασμού
		1.4.2	Βελτίωση της πρόσβασης, της χρήσης και της ποιότητας των ΤΠΕ
	1.5 Διαχείριση στερεών αποβλήτων	1.5.1	Εφαρμογή προγραμμάτων αειφορικής διαχείρισης απορριμμάτων
		1.52	Αναβάθμιση – εκσυγχρονισμός εξοπλισμού υπηρεσιών καθαριότητας
		1.5.3	Ενίσχυση δράσεων βελτίωσης υποδομών διαχείρισης απορριμμάτων

ΑΞΟΝΕΣ	ΜΕΤΡΑ		ΣΤΟΧΟΙ
2. ΚΟΙΝΩΝΙΚΗ ΠΟΛΙΤΙΚΗ, ΥΓΕΙΑ, ΕΚΠΑΙΔΕΥΣΗ	2.1 Κοινωνική Πολιτική	2.1.1	Υλοποίηση προγραμμάτων ενημέρωσης ευάλωτων ομάδων πληθυσμού
		2.1.2	Υλοποίηση προγραμμάτων κοινωνικής υποστήριξης σε ευπαθείς και ευάλωτες ομάδες
		2.1.3	Σύσταση νέων κοινωνικών δομών και βελτίωση των υφιστάμενων
		2.1.4	Βελτίωση των υφιστάμενων κοινωνικών προγραμμάτων και υλοποίηση νέων
	2.2 Εκπαίδευση	2.2.1	Επέκταση εκπαιδευτικών υποδομών & εγκαταστάσεων
		2.2.2	Βελτίωση υφιστάμενων εκπαιδευτικών υποδομών
3. ΠΟΛΙΤΙΣΜΟΣ & ΑΘΛΗΤΙΣΜ	3.1 Αθλητικές υποδομές και υπηρεσίες	3.1.1	Βελτίωση υφιστάμενων αθλητικών υποδομών
		3.1.2	Κατασκευή νέων αθλητικών υποδομών
		3.1.3	Βελτίωση υφιστάμενων αθλητικών δραστηριοτήτων
		3.1.4	Υλοποίηση νέων αθλητικών προγραμμάτων

ΑΞΟΝΕΣ	ΜΕΤΡΑ		ΣΤΟΧΟΙ
ΟΣ	3.2 Πολιτιστικές υποδομές και υπηρεσίες	3.2.1	Βελτίωση – επέκταση πολιτιστικών υποδομών
		3.2.2	Συνέχιση υφιστάμενων και υλοποίηση νέων πολιτιστικών δραστηριοτήτων
	3.3 Δράσεις της κοινωνίας των πολιτών (εθελοντισμός)	3.3.1	Ενίσχυση θεσμών εθελοντισμού και συλλογικότητας
		3.3.2	Ανάπτυξη υποδομών εθελοντισμού
4. ΤΟΠΙΚΗ ΟΙΚΟΝΟΜΙΑ & ΑΠΑΣΧΟΛΗΣΗ	4.1 Ανάπτυξη και απασχόληση ανθρώπινων πόρων	4.1.1	Αξιοποίηση φυσικών και πολιτιστικών πόρων για τη διαμόρφωση συνθηκών ανάπτυξης εναλλακτικού τουρισμού
		4.1.2	Υλοποίηση προγραμμάτων – παρεμβάσεων ενίσχυσης του τομέα επιχειρηματικότητας
	4.2 Ανάπτυξη επιχειρηματικότητας	4.2.1	Αξιοποίηση δημοτικής ακίνητης περιουσίας
		4.2.2	Υλοποίηση προγραμμάτων ενημέρωσης σε προγράμματα ενίσχυσης επιχειρηματικότητας
5. ΒΕΛΤΙΩΣΗ ΔΙΟΙΚΗΤΙΚΗΣ ΙΚΑΝΟΤΗΤΑ	5.1 Εσωτερική οργάνωση – διαδικασίες διοίκησης	5.1.1	Βελτίωση και εκσυγχρονισμός των διαδικασιών προγραμματισμού, παρακολούθησης και αξιολόγησης
		5.1.2	Σύσταση νέων δομών βελτίωσης εσωτερικής οργάνωσης και διοίκησης
	5.2 Κτιριακές εγκαταστάσεις & υλικοτεχνική υποδομή	5.2.1	Βελτίωση της κτιριακής υποδομής
		5.2.2	Αναβάθμιση του υλικοτεχνικού εξοπλισμού

ΑΞΟΝΕΣ	ΜΕΤΡΑ		ΣΤΟΧΟΙ
Σ ΤΟΥ ΔΗΜΟΥ	5.3 Δίκτυα συνεργασίας	5.3.1	Ανάπτυξη διαδημοτικών και άλλων συνεργασιών για την αντιμετώπιση, επίλυση και προώθηση αναπτυξιακών πρωτοβουλιών

Διεύθυνση Προγραμματισμού Οργάνωσης και Πληροφορικής